

Karta
 över förslag till tomtindelning av
Kv. Soldaten
 uti Tegs municipalsamhälle
 Umeå socken av Västerbottens län;
 upprättad år 1949 av

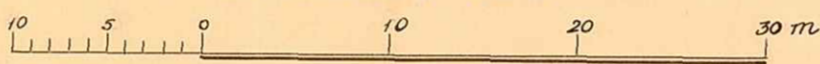


År 1949 den 22 september fastställdes å
 denna karta angivna tomtindelning, vilket beslut
 jämlikt 150 § 3 st. byggnadslagen vunnit laga kraft;
 betygar Umeå i landskansliet som ovan.

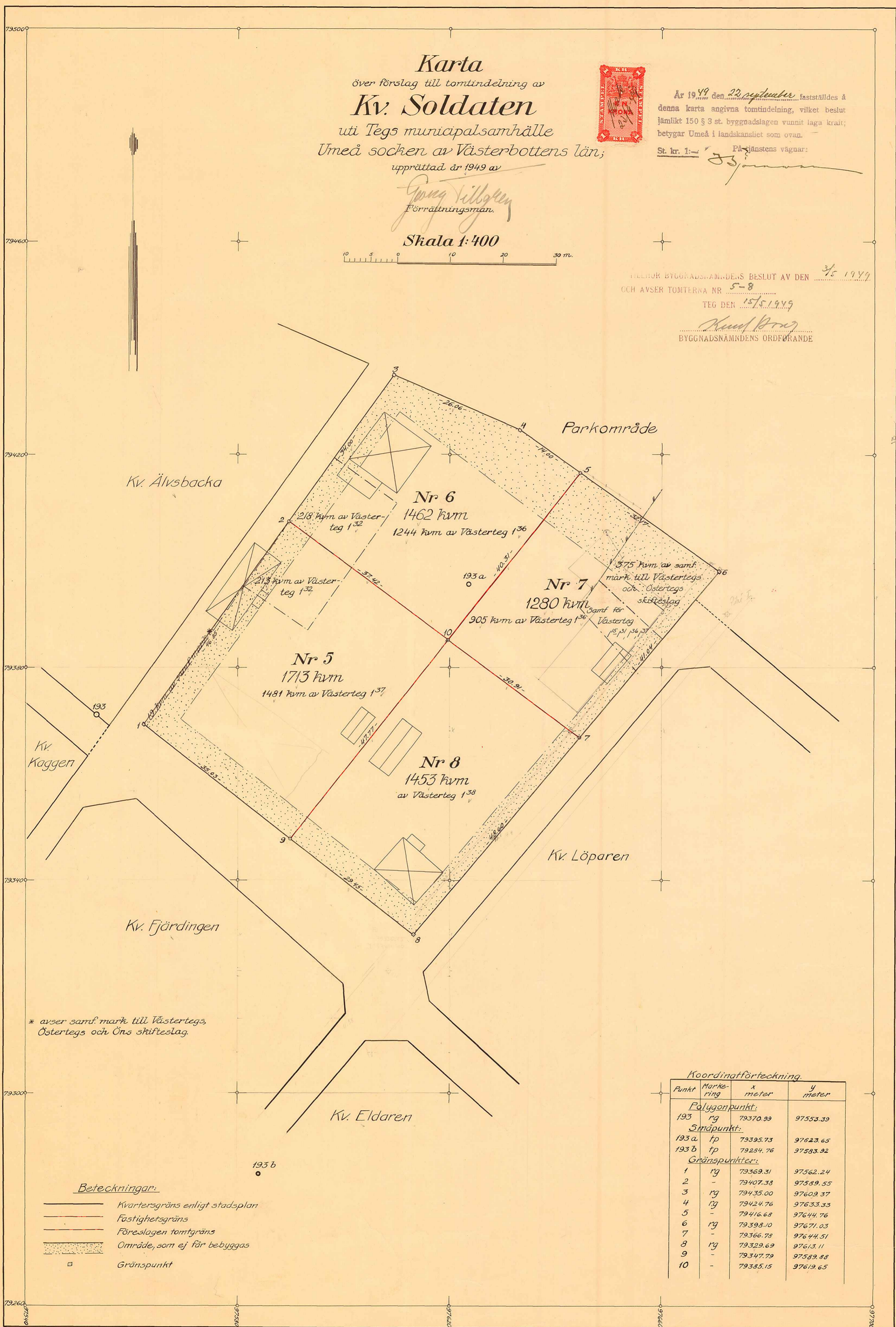
St. kr. 1:- På tjänstens vägnar:

Göran Källgren
 Förrättningsman.

Skala 1:400



BILKOR BYGGNADSNÄMNDENS BESLUT AV DEN 3/5 1949
 OCH AVSER TOMTERNA NR 5-8
 TEG DEN 15/5 1949
Knut Öberg
 BYGGNADSNÄMNDENS ORDFÖRANDE



* avser samf. mark till Västertegs, Östertegs och Öns skifteslag.

Beteckningar:

- Kvarteregräns enligt stadsplan
- Fastighetsgräns
- Föreslagen tomtgräns
- ▨ Område, som ej får bebyggas
- Gränspunkt

Koordinatförteckning.

Punkt	Marke- ring	x meter	y meter
Polygonpunkt:			
193	rg	79370.39	97553.39
Stränpunkt:			
193 a	tp	79395.73	97623.65
193 b	tp	79284.76	97583.92
Gränspunkter:			
1	rg	79369.31	97562.24
2	-	79407.38	97589.55
3	rg	79435.00	97609.37
4	rg	79424.76	97633.33
5	-	79416.68	97644.76
6	rg	79398.10	97671.03
7	-	79366.78	97644.51
8	rg	79329.69	97613.11
9	-	79347.79	97589.88
10	-	79385.15	97619.65

LÄNSSTYRELSEN
I
VÄSTERBOTTENS LÄN

Akt nr F161

LANDSKANSLIET

Nr To 32 E.D.1949

R E S O L U T I O N.

Länsstyrelsen i Västerbottens län fastställer, med stöd av 33 § byggnadslagen den 30 juni 1947, ett av byggnadsnämnden i Tegn municipalsamhälle den 3 maj 1949 antaget förslag till tomtindelning av kvarteret Soldaten i samhället, vilket förslag åskådliggjorts å en av förrättningsmannen för tomtmätning, distriktslantmätaren Georg Tillgren, år 1949 upprättad karta med därtill hörande beskrivning.

Jämlikt 150 § 3 stycket byggnadslagen må klagan mot beslutet om fastställelse av förslaget till tomtindelning icke föras.

Länsstyrelsen föreskriver tillika, att de genom tomtindelningen nybildade tomterna skola åsättas följande registerbeteckningar:


för tomten nr 5	beteckningen	<u>Tomten nr 5 i kvarteret Soldaten</u>
" "	" 6 "	<u>Tomten nr 6 i kvarteret Soldaten</u>
" "	" 7 "	<u>Tomten nr 7 i kvarteret Soldaten</u>
" "	" 8 "	<u>Tomten nr 8 i kvarteret Soldaten</u>

Till statsverket skall utgå granskningsavgift med tolv kronor, vilken avgift skall gäldas av byggnadsnämnden. Umeå i landskansliet den 22 september 1949.

lwh

På länsstyrelsens vägnar:

L. Haltman
L. Haltman



Stämpel	kr. 6:-
Granskningsavgift	" 12:-
<u>Summa</u>	<u>kr. 18:-</u>

Byggnadsnämnden i Tegn municipalsamhälle. *21862-53/1949*

To - 32
1949

E. D. TILLHÖR BYGGNADSNÄMNDENS BESLUT AV DEN
OCH AVSER TOMTERNA NR 5-8.

-5-

3/5 1949

INKOM TILL
LANSARKITEKTKONTOR
VÄSTERBOTTENS
DEN 10 MAJ 1949
DIRIGENT 387

TEG DEN 15/5 1949

Akt nr F161
L. Linnarsson

Henrik Höglund
BYGGNADSNÄMNDENS ORDFÖRANDE
Inkom till Lantmäteri-
kontoret i Umeå

BESKRIVNING

27 AUG 1949
INKOM TILL
LANSARKANSLIET I UMEÅ
12 MAJ 1949

SD.N.R. T 10 år 1949

till tomtindelning av kvarteret *Soldaten i Tegs municipalsamhälle.*

Begränsningslinjerna för ovannämnda kvarter finnes angiven å en för samhället år 1942 den 21 augusti fastställd stadsplan.

~~Ändring av stadsplan av denna del har icke skett och är ej heller ifrågasatt.~~
Denna stadsplan ändrade tidigare fastställd tomtindelning.



Kvarteret är avsett att bebyggas med bostadshus i öppet byggnadssätt. Närmare bestämmelser angående hushöjd m.m. återfinnes i stadsplanebestämmelserna.

Av tomtindelningsförslaget berörda markägare, se bifogad äganderättsförteckning.

2480K-82/1949

Genom den föreslagna tomtindelningen indelas kvarteret i 4 tomter, vilka betecknas som tomterna nr -5 - 8 inom kvarteret Soldaten

De nybildade tomterna komma - med reservation för mindre ändringar vid kommande tomtmätning - att hava följande begränsningslinjer och arealer:

Tomt nr	Angränsar	med längd meter	I tomten ingår		
			fastighet(-sdel)	kvm	Summa kvm
5	Nordväst: mot gata	46,85	Samf mark till		
	Nordost: mot tomt nr 6	37,42	Västerteg, Österteg		
	Sydost: mot tomt nr 8	47,77	och Öns skifteslag	19	
	Sydväst: mot gata	35,03	Västerteg 1 ³²	213	
			AV " 1 ³⁷	1481	1713
6	Nordväst: mot gata	34,00			
	Nordost: mot grön-område	26,06	AV Västerteg 1 ³²	218	
	Sydost: mot tomt nr 7	14,00	AV " 1 ³⁶	124	
	Sydväst: mot tomt nr 5	40,31			1462
7	Nordväst: mot tomt nr 6	37,42			
	Nordost: mot grön-område	40,31	Samf mark till		
	Sydost: mot gata	32,17	Västerteg, Österteg		
	Sydväst: mot tomt nr 8	41,01	och Öns skifteslag 375		
			AV Västerteg 1 ³⁶	905	1280
8	Nordväst: mot tomt nr 5	30,91	AV Västerteg 1 ³⁸	1453	
	Nordost: mot tomt nr 7	47,77			
	Sydost: mot gata	30,91			
	Sydväst: mot gata	48,60			1453
			Summa	5908	
Ändring med rätt gjort i länslantmäterikvarteret.					
Umeå den 8 februari 1949					
 Förrättningsman för tomtmätning					
Tillhör länsstyrelsens i Västerbottens län beslut den 22 september 1949. Umeå i landskansliet.					
På tjänstens vägnar:					
 G. Björnwall					

coll
OK