

# Förslag till tomtindelning för Kv. Kyrktorpet

i stadsdelen Backen i Umeå stad  
upprättad den 8 februari 1968 av

*Martin Gustafsson*

Stadsingenjör

*Lars Grausthöm*

l.e. mättningsingenjör

Till denna karta hör särskild beskrivning

Följer byggnadsnämndens beslut av den 19 april 1965 § 215.

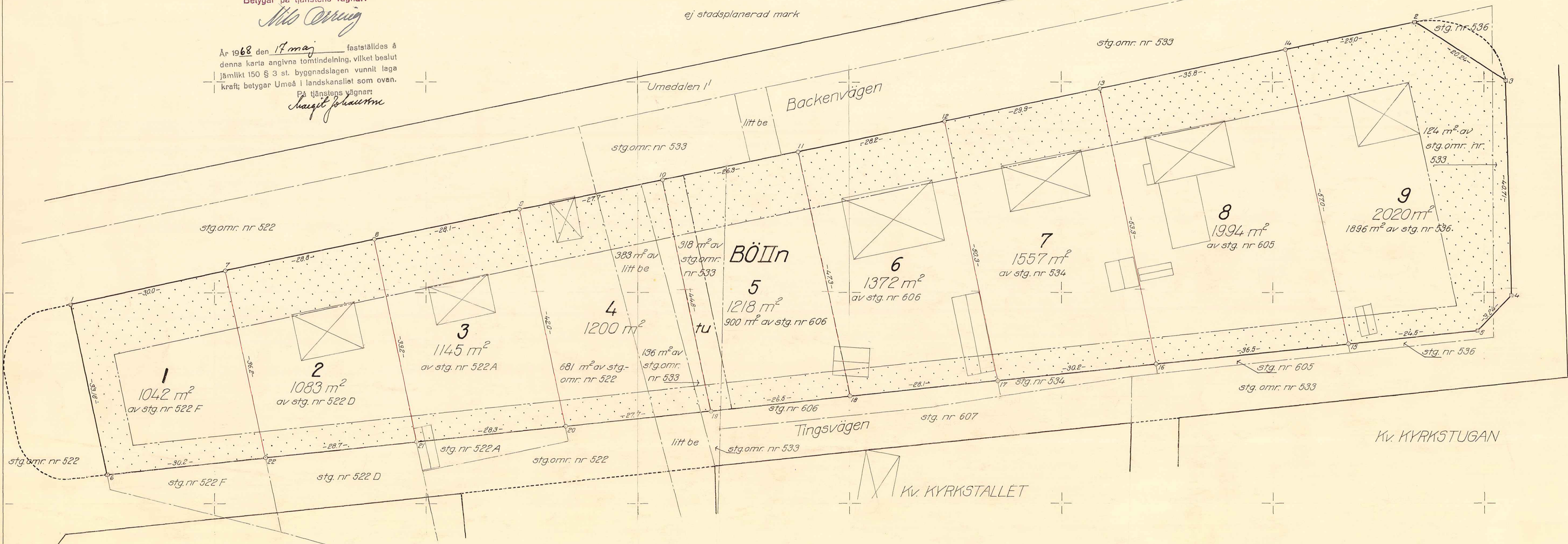
Betygar på tjänstens vägnar:

*Milo Örnberg*

År 1962 den 17 maj fastställdes å denna karta angivna tomtindelning, vilket beslut jämfört 150 § 3 st. byggnadslagen vunnit laga kraft; betygar Umeå i landskapsliet som ovan.

På tjänstens vägnar:  
*August Johansson*

ej stadsplanerad mark




KOORDINATFÖRTECKNING.

Nr	x	y	Mark.
1	80437.92	-7177.29	rg
2	557.30	-6923.00	rg
3	540.20	-6306.07	rg
4	489.30	-6304.97	rg
5	492.67	-6311.20	rg
6	465.66	-7170.63	rg

Beteckningar:

- Kvarteregräns
- - - Gräns för allmän plats
- · · Gräns mellan olika bestämelseområden
- Stadsägogräns sammanfallande med föreslagen tomtgräns
- Stadsägogräns
- Föreslagen tomtgräns
- 5 Föreslagen tomtbeteckning
- stg. nr 35 Stadsägobeteckning
- ☒ Befintliga byggnader
- BÖIIIn Beteckningar enligt stadsplanebestämmelserna
- tu

Skala 1:1400



LÄNSSTYRELSEN

I

VÄSTERBOTTENS LÄN

Nr ..... III G3 54 68

UMEÅ STADS BYGGNADSNÄMND	
20 MAJ 1968	
Dnr	URE

R E S O L U T I O N

Länsstyrelsen i Västerbottens län fastställer, med stöd av 33 § byggnadslagen, ett av byggnadsnämnden i Umeå stad den 19 april 1968 antaget förslag till tomtindelning av kvarteret Kyrktorpet inom stadsdelen Backen i staden, vilket förslag åskådliggjorts å en av stadsingenjören Nils Orring den 8 februari 1968 upprättad karta med tillhörande beskrivning samma dag.

Enligt det sålunda fastställda förslaget indelas kvarteret i nio tomter, betecknade nr 1 - 9.

Jämlikt 150 § tredje stycket byggnadslagen må klagan över detta beslut icke föras.

Länsstyrelsen fastställer tillika de å kartan och i beskrivningen använda tomtbeteckningarna.

Umeå i landskansliet den 17 maj 1968.

På länsstyrelsens vägnar:

*Gunnar Nysäter*  
Gunnar Nysäter

*Ruth Burgman*  
Ruth Burgman

M	53	54	65
Ink - 8. MAJ 1968			
Landskap			

## BESKRIVNING

till tomtindelning av kvarteret K Y R K T O R P E T  
inom stadsdelen Backen, Umeå stad.

### Förutsättningar, motiv m. m.

Till grund för tomtindelningen ligger en den 13 april 1965 av länsstyrelsen fastställd stadsplan.

Kvarteret har tidigare icke varit tomtindelad.

Kvarteret är avsett för bostadsändamål.

Närmare detaljer om hushöjd m.m. återfinnas i stadsplanebestämmelserna.

Nedanstående fastigheter och deras ägare beröres av tomtindelningsförslaget.

<u>Fastighet</u>	<u>Ägare, adress</u>
stg.omr. nr 522 ✓	✓ Stiftelsen i Luleå, Luleå
stg. nr 522A ✓	✓ Bernt Hägerbro, Box 5329, Umeå 9
stg. nr 522D ✓	✓ Axel Örnberg, Box 5328, Umeå 9
stg. nr 522F ✓	✓ Gösta Carlsson, Fogdevägen 11, Umeå
stg.omr. nr 533 ✓	✓ Stiftelsen i Luleå, Luleå
stg. nr 534 ✓	✓ Knut Svensson, Hyvlargränd 16, Umeå
stg. nr 536 ✓	✓ Carl Lindberg, Box 5341, Umeå 9
stg. nr 605 ✓	✓ Oskar H Lundqvist, Box 5340, Umeå 9
stg. nr 606 ✓	✓ Maj Hillevi Gustafsson, Box 5334, Umeå 9
litt. be ✓	✓ Umeå landsförsamling, Kyrkorådet, Västerhiske

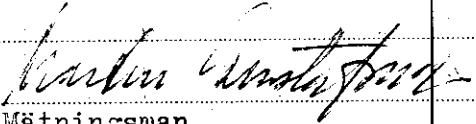

filihör byggnadsnämndens beslut av den 19 april 1968, S 215.

Betygar på tjänstens vägnar

*M. Örnberg*

Genom den föreslagna tomtindelningen indelas kvarteret i tomter, vilka beskrivas sålunda:

Tomt nr	Tomten angränsar			I tomten ingår		Tomtens areal m <sup>2</sup>
	tomt, gata, plats e. d.	mellan gräns-punkterna	med längd m	fastighet, fastighetsdel eller tomtområde	areal m <sup>2</sup>	
1	2	3	4	5	6	7
1	Backenvägen i norr	1-7	30.0	del av stg. nr 522 B	1042	
	tomt nr 2 i öster	7-22	36.2			
	Tingsvägen i söder	22-6	30.2			
	allmän plats i väster	6-1	33.18			
						1042
2	Backenvägen i norr	7-8	28.3	del av stg. nr 522 C	1083	
	tomt nr 3 i öster	8-21	39.2			
	Tingsvägen i söder	21-22	28.7			
	tomt nr 1 i väster	22-7	36.2			
						1083
3	Backenvägen i norr	8-9	28.1	del av stg. nr 522 A	1145	
	tomt nr 4 i öster	9-20	40.0			
	Tingsvägen i söder	20-21	29.3			
	tomt nr 2 i väster	21-8	39.2			
						1145
4	Backenvägen i norr	9-10	27.7	del av stg. omr. nr 522	681	
	tomt nr 5 i öster	10-19	44.8			
	Tingsvägen i söder	19-20	27.7			
	tomt nr 3 i väster	20-9	42.0			
						1200
5	Backenvägen i norr	10-11	26.3	del av stg. omr. nr 533	318	
	tomt nr 6 i öster	11-18	47.3			
	Tingsvägen i söder	18-19	26.5			
	tomt nr 4 i väster	19-10	44.8			
						1218
6	Backenvägen i norr	11-12	28.2	del av stg. nr 606	1372	
	tomt nr 7 i öster	12-17	50.3			
	Tingsvägen i söder	17-18	28.1			
	tomt nr 5 i väster	18-11	47.3			
						1372
7	Backenvägen i norr	12-13	29.9	del av stg. nr 534	1557	
	tomt nr 8 i öster	13-16	53.3			
	Tingsvägen i söder	16-17	30.2			
	tomt nr 6 i väster	17-12	50.3			
						1557

Tomt nr	Tomten begränsar			I tomten ingår		Tomtens areal m <sup>2</sup>	
	tomt, gata, plats e. d.	mellan gränspunkterna	med längd m.	fastighet, fastighetsdel eller tomtområde	areal m <sup>2</sup>		
1	2	3	4	5	6	7	
8	Backenvägen i norr	13-14	35.8	del av stg.nr 605	1994		
	tomt nr 9 i öster	14-15	57.0				
	Tingsvägen i söder	15-16	36.5				
	tomt nr 7 i väster	16-13	53.3				1994
9	Backenvägen i norr	14-2	25.0	del av stg.nr 536	1896		
	gathörn i nordost	2-3	20.24	533	del av stg.omr. nr		124
	Tingsvägen i öster	3-4	40.71				
	Tingsvägen i sydost	4-5	9.24				
	Tingsvägen i söder	5-15	24.5				
	tomt nr 8 i väster	15-14	57.0				2020
	Umeå den 8 februari 1968.						
	 Mättningsman.						
	Tillhör länsstyrelsens i Västerbottens län beslut den 17/5 1968. Umeå i landskansliet som ovan.						
	På tjänstens vägnar: 						

STADSUTSKOTTET UMEÅ	
INK. 13 JUL 1965	
DNr	TRR

Förslag till stadsplan för  
del av VÄSTERBACKEN  
inom Backens samhälle,  
i Umeå landskommun,  
Västerbottens län.

UMEÅ STADS BYGGNADSNÄMND	
14 JUL 1965	
DNr	Litt.

Beskrivning.

Gällande stadsplan

För området gäller ingen stadsplan.

Oversiktlig planläggning

För Umeåregionen har år 1960 upprättats regionplan, vilken reviderats den 28 februari 1962. Denna plan undergår för närvarande fastställelseprövning hos Kungl. Maj:t. Föreliggande planförslag överensstämmer i princip med regionplanen.

Stadsplaneområdet

Planområdet begränsas i norr av Backenvägen, i öster av Kyrkvägen, i söder av Umeälven och i väster av stadsägan nr 502.

Grundkarta

Grundkartan har upprättats år 1961 av distriktslantmätare Lars Björkgren. Några förändringar har därefter icke skett.

Grundförhållanden

I samband med utredningsarbeten för vatten- och avloppsanordningar har vissa grundundersökningar utförts. Därvid har undergrunden för större delen av planområdet visat sig bestå av sand på finmo.

Förutsättningar m. m.

Föreliggande planförslag har tillkommit bland annat för att åstadkomma ett planmässigt utbyggande av området. Huvuddelen av planområdet är bebyggt med bostadshus. Östra delen av kvarteret Klockargården, som användes för skola, har utlagts för allmänt ändamål.

Lekområden

För att tillgodose behovet av en mindre lekplats inom området, har ett parkområde föreslagits mellan kvarteren Trekanten och Kyrkstallet.

Gator och gatuhöjder

Vid utformningen av gatunätet har detta i möjligaste mån anpassats efter befintliga förhållanden. Tingsvägen har utlagts för att avlasta Backenvägen från direkta tomtutsläpp.

Efter detaljavvägningar inom området har gatuprofiler upprättats, vilka legat till grund för de föreslagna gatuhöjderna.

Avloppsplan

Beträffande de avloppstekniska anordningarna hänvisas till särskild utredning.

Samråd

Under stadsplanearbetet har samråd skett med bland andra Länsarkitekten, Distriktslantmätaren, Vägförvaltningen, Elverket, Televerket och Skoldirektören.

Umeå den 22 december 1963

*Tage Hörnquist*  
Tage Hörnquist

*Torsten Lundberg*  
Torsten Lundberg

Tillhör kommunalfullmäktiges beslut  
den 29.6 1964 § 101 betygar:

*Holmfrid Nordström*  
Holmfrid Nordström  
fullm. ordf.

Tillhör länsstyrelsens i Västerbottens  
län beslut den 13/4 1965. Umeå i lands-  
kansliet som ovan.

På tjänstens vägnar:  
*Ruth Bergman*  
Ruth Bergman

Förslag till stadsplan  
för del av VÄSTERBACKEN  
inom Backens samhälle,  
i Umeå landskommun,  
Västerbottens län.

Stadsplanebestämmelser.

§ 1.

STADSPLANEOMRÅDETS ANVÄNDNING

Mom. 1. Byggnadskvarter.

- a) Med A betecknat område får användas endast för allmänt ändamål.
- b) Med B betecknat område får användas endast för bostadsändamål.

Mom. 2. Specialområden.

- a) Med Es betecknat område får användas endast för transformatorstation och därmed samhörigt ändamål.
- b) Med V betecknat område skall utgöra vattenområde som icke får utfyllas och överbyggas.

§ 2.

MARK SOM ICKE FÅR BEBYGGAS

Med punktprickning betecknad mark får icke bebyggas.

§ 3.

SÄRSKILDA FÖRESKRIFTER ANGÅENDE OMRÅDEN FÖR LEDNINGAR OCH FÖR ALLMÄN TRAFIK

Mom. 1. Å med u betecknad mark få icke vidtagas anordningar som hindra framdragande eller underhåll av underjordiska allmänna ledningar.

Mom. 2. Å med tu betecknad mark få icke vidtagas anordningar som hindra framdragande eller underhåll av underjordiska allmänna kablar.

§ 4.

BYGGNADSSATT

Med Ö eller F betecknat område får bebyggas endast med hus som uppföras fristående.

§ 5.

ANTAL BYGGNADER OCH BYGGNADSYTA Å TOMT

Mom. 1. Å tomt som omfattar med Ö eller F betecknat område får endast en huvudbyggnad jämte erforderliga gårdsbyggnader uppföras.

Mom. 2. Å tomt som omfattar med F betecknat område får huvudbyggnad icke upptaga större areal än  $150 \text{ m}^2$  samt uthus eller andra gårdsbyggnader icke större sammanlagd areal än  $40 \text{ m}^2$ .

Mom. 3. Å tomt som omfattar med Ö betecknat område får huvudbyggnad icke upptaga större areal än  $200 \text{ m}^2$  samt uthus eller andra gårdsbyggnader icke större sammanlagd areal än  $80 \text{ m}^2$ . Av tomt får dock högst en fjärdedel bebyggas.

§ 6.

VÅNINGSENTAL

Mom. 1. Å med I eller II betecknat område får byggnad uppföras med respektive högst en och två våningar.

Mom. 2. Å med n betecknat område får vind icke inredas utöver angivet våningsantal.

§ 7.

BYGGNADS HÖJD

Mom. 1. Å med I eller II betecknat område får byggnad icke uppföras till större höjd än respektive 4,2 och 7,2 meter.

Mom. 2. Å med O respektive med F betecknat område får uthusbyggnad icke uppföras till större höjd än 2,6 meter.

§ 8.

TAKLUTNING

Å med A, BÖ och BF II betecknat område, får tak givas en lutning mot horisontalplanet av högst 30°.

§ 9.

ANTAL LÄGENHETER

Mom. 1. Å med F betecknat område får huvudbyggnad icke inrymma flera än två bostadslägenheter.

Mom. 2. Å med O eller F betecknat område får gårdsbyggnad icke inredas för bostad.

§ 10.

FORBUD MOT IN- OCH UTFART

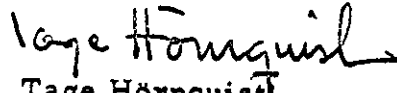
Över gränslinje som betecknats med punkter, får med hänsyn till trafiksäkerheten in- eller utfart icke ske. Där punkterad linje utgör områdesgräns, skall fastighet förses med stängsel, vari ej får anordnas öppning som medgiver utfart eller annan utgång mot gata eller allmän plats.

§ 11.

ÖVERGÅNGSBESTÄMMELSER


Å tomt får nybyggnad eller till nybyggnad hänförlig åtgärd icke vidtagas så länge å tomten befintlig bebyggelse ej överensstämmer med stadsplanen. Nybyggnad får dock företagas därest den befintliga bebyggelsen prövas ej förhindra ett ändamålsenligt bebyggande av kvarteret eller vålla olägenheter med hänsyn till sundhet, brandsäkerhet och trevnad.

Umeå den 20 december 1963

  
Tage Hörnquist

  
Torsten Lundberg

Tillhör kommunalfullmäktiges beslut  
den 29.6 1964 § 101 betygar:

  
Holmfrid Nordström  
fullm. ordf.

Tillhör länsstyrelsens i Västerbottens  
län beslut den 13.14 1965. Umeå i lands-  
kansliet som ovan.

På tjänstens vägnar:

  
Ruth Burgman

F

Utdrag ur protokoll fört vid sammanträde med  
byggnadsnämnden i Umeå Landskommun,  
onsdagen den 8 april 1964.  
Sammanträdet påbörjades kl. 16.00  
och avslutades kl. 17.30.

Närvarande:

Beslutande: Ordf. Edvin Lundmark  
Dan Sandström  
Birger Persson  
Gunnar Lindén  
Nils Sandström (sekr.)  
Oliver Carlsson  
Artur Åberg

Ej beslutande: Kom.ing. Bengt Boström  
Stadsark. Torkel Sjöström  
Brandch. Lars Eliasson  
Lantm. Olle Bobrink

§ 180.

Justeringen av dagens protokoll utsattes att äga rum fredagen den 17.4. 1964  
kl. 17.00.

Att jämte ordföranden verkställa justeringen utsågs Birger Persson.

=====

§ 196.

Ägaren av stadsäga 606 i Backens samhälle, Maj Gustafsson, har anhållit Ti Kyrktorpet (B)  
om tomtindelning av kvarteret Kyrktorpet inom Backens samhälle.

Beslut: Överlämnas till förrättningsmannen för åtgärd.

=====

Justeras:

G. Edvin Lundmark  
Birger Persson

Vid protokollet:  
Nils Sandström

Justeringen har tillkännagivits genom anslag den 17.4.1964.

Datum för anslagets nedtagande 8.5.1964.

-----  
*B. Sandström*  
-----

Rätt utdraget intyga:

-----  
*L. Eriksson*  
-----

Den 13/16/64



UMEÅ STAD

Utdrag ur protokoll fört vid sammanträde  
med drätselkammarens arbetsutskott  
i Umeå den 12 februari 1968.

Närvarande: Samtliga ledamöter

Till justeringsmän för dagens protokoll utsågos ledamöterna

§ 144.

Stadsingenjören har för yttrande jämlikt 34 §  
byggnadsstadgan överlämnat förslag till tomtindelning för kvarteret **Kyrk-  
torpet** i stadsdelen Backen av Umeå stad, aktbilaga 1.

De föreslagna tomternas arealer är

tomt nr 1	1042 kvm.
tomt nr 2	1083 "
tomt nr 3	1145 "
tomt nr 4	1200 "
tomt nr 5	1218 "
tomt nr 6	1372 "
tomt nr 7	1557 "
tomt nr 8	1994 "
tomt nr 9	2020 "

Arbetsutskottet har intet att erinra mot före-  
liggande förslag till tomtindelning för kvarteret Kyrkstallet i stadsdelen  
Backen av Umeå stad.

Justerat:

Vid protokollet:

Gunnar Aspegren

Anders Isaksson

Kungörelse angående protokollets justering anslagen å stadens anslags-  
tavla tiden 13/2 - 5/3 1968 .

Rätt utdraget, intygas:

*Knut Carlsson*

*Anders Isaksson*

Utdrag ur protokoll fört vid sammanträde med byggnadsnämnden i Umeå stad den 16 februari 1968.

Närvarande: ledamöterna

Aage Nilsson, ordförande  
Oliver Carlsson, vice ordförande  
Walther Anderson  
Bengt Andersson  
Georg Lingshede  
Bengt Persson  
Birger Persson  
Klas Tennberg  
Henrik Åkerberg

suppleanterna

Sven-Olov Dahlgren  
Gustav Jonsson  
Bengt Mannberg  
Holger Morén  
Lennart Strömberg  
Sture Utterström

Övriga deltagande:

Hans Åkerlind, stadsarkitekt  
Nils Orring, stadsingenjör  
Bengt Engdahl, vice stadsarkitekt  
Gunnar Jonsson, stadsplanarkitekt  
Lennart Boström, l:e byggnadsinspektör  
Nils Sandström, sekreterare  
samt vid redogörelsen under § 77  
Anders Berg, arkitekt  
Ingemar Stråe, arkitekt  
Martin Gustafsson, bitr. stadsingenjör  
Adam de Bekassy, arkitekt, Orrje & Co  
Lars Halling, trafikingenjör -"-  
I. Hampusson, ingenjör -"-

=====  
=====

§ 82.

Stadsingenjören Nils Orring företedde ett av bitr. stadsingenjören Martin Gustafsson den 8 februari 1968 upprättat förslag till tomtindelning för kvarteret Kyrktorpet i stadsdelen Backen av Umeå stad, upp- tagande tomterna nr 1 - 9.

Drätselkammarens a.u. har den 12/2 1968 godkänt förslaget.

Byggnadsnämnden beslöt utställa förslaget.

=====  
=====

Justerat:

Aage Nilsson  
Oliver Carlsson

Rätt utdraget betygar:  
I tjänsten

*M. Gustafsson*

Vid protokollet:

Nils Sandström  
/Nils Sandström/



-27-

STADSSINGENJÖRSKONTORET  
I UMEÅ

Kvitto på inlämnade ass eller rek

Ifylles av korrespondenten Tomtind.kv.Kyrktorpet, utst.22/2-19/3-68 Ifylles av postfunktionären

	Adressat och adresspostanstalt	Assbelopp <sup>1</sup>		Särskilda anteckningar (pf, x, flyg, mb m. m.) <sup>2</sup>	Inlämningsnr	Vikt (för pak) kg	Postavgift	
		kr	öre				kr	öre
1	Stiftsnämnden i Luleå <u>Luleå</u> ✓			rek. brev	24/51			
2	Bernt Hägerbro Box 5329, <u>Umeå 9</u> ✓			"	2			
3	Axel Örnberg Box 5328, <u>Umeå 9</u> ✓			"	3			
4	Gösta Carlsson Fogdev. 11, <u>Umeå</u> ✓			"	4			
5	Knut Svensson Hyvlargränd 16, <u>Umeå</u> ✓			"	5			
6	Carl Lindberg Box 5341, <u>Umeå 9</u> ✓			"	6			
7	Oskar H Lundqvist Box 5340, <u>Umeå 9</u> ✓			"	7			
8	Maj Hillevi Gustafsson Box 5334, <u>Umeå 9</u> ✓			"	8			
9	Umeå landsförsamling Kyrkorådet, <u>Västerhiske</u> ✓			"	9			
10								
11								
12								
13								
14								
15								
16								
17								
18								
19								
20								
21								
22								
23								
24								
25								

Förvara detta inlämningskvitto till dess visshet vunnits, att försändelserna kommit vederbörande adressater tillhanda. Vid reklamation skall inlämningskvittot förretas.

Ersättning för ett inrikes rek, som förkommit eller skadats, kan i intet fall utgå med högre belopp än 50 kronor. I fråga om ersättning för försändelse till utlandet gälla särskilda föreskrifter.


Upplysning om sätt och tid för framställning om ersättning meddelas av postanstalterna.

Antal ass \_\_\_\_\_

Antal rek \_\_\_\_\_

**9 rek. brev**

Sign. \_\_\_\_\_



<sup>1</sup> Om assbelopp ej angivits, är försändelsen rekommenderad.  
<sup>2</sup> Pf = postförskott, x = expressutdelning, flyg = flygbefordran mot tilläggsavgift, mb = mottagningsbevis.  
 För postförskott anges även postförskottabeloppet med siffror.  
 Bl 302 (Juni 58)

K U N G Ö R E L S E

Jämlikt 34 § Byggnadsstadgan meddelas härmed att förslag till tomtindelning för kvarteret KYRKTORPET i stadsdelen Backen av Umeå stad har upprättats och finnes tillgänglig för granskning

under tiden 22 febr.-19 mars 1968

å stadsingeniörskontorets avdelning på

8:e våningen i Thulehuset, Umeå.

Fru Granberg efterfrågas.

Anmärkningar mot tomtindelningsförslaget skall ställas till Byggnadsnämnden, Thulehuset, Umeå, och ingivas dit senast sistnämnda dag.

Efter denna sistnämnda dag kommer nämnden att företaga ärendet till avgörande.

Umeå den 20 februari 1968.

BYGGNADSNÄMNDEN

/G.G.

# AVSKRIFT

STIFTSNÄMNDEN  
LULEÅ

S.D.n:r B 4/11/68.

UMEÅ STADS BYGGNADSNÄMND	
26 FEB. 1968	
Dnr	L.Nr

Till

Kyrkoherden Gösta Sävberg,

Umeå 9.

Byggnadsnämnden i Umeå stad har till stiftsnämnden meddelat, att förslag till tomtindelning för kvarteret Kyrktorpet i stadsdelen Backen finnes tillgängligt för granskning & stadsingenjörskontorets avdelning på 8:e våningen i Thulehuset, Umeå, t.o.m. den 19 mars 1968 samt att eventuella erinringar mot förslaget skall vara byggnadsnämnden tillhanda senast nämnda dag.

Med anledning härav förordnar stiftsnämnden eder eller den Ni sätter i edert ställe att granska ifrågakvaranta förslag och att till stiftsnämnden i god tid före granskningstidens slut meddela, hurvida anledning till orinran mot förslaget finnes eller ej.

Luleå den 22 februari 1968.

På stiftsnämndens vägnar:

Hils Blix-Holmberg

I. Fjellner

Avskrift till

Byggnadsnämnden, Thulehuset, Umeå

Vidimeras ex officio:

*Karin Jansson*

LÄNSARK AC

09. 05. 68

DNR..G.587...

Utdrag ur protokoll fört vid sammanträde med byggnadsnämnden i Umeå stad den 19 april 1968.

Närvarande: ledamöterna

- Aage Nilsson, ordförande
- Oliver Carlsson, vice ordförande
- Walther Anderson
- Bengt Andersson
- Georg Lingshede
- Bengt Persson
- Birger Persson
- Klas Tennberg
- Henrik Åkerberg

suppleanterna

- Gustav Jonsson
- Bengt Mannberg
- Holger Morén
- Gösta Nilsson
- Lennart Strömberg

Övriga deltagande:

- Hans Åkerlind, stadsarkitekt
- Nils Orring, stadsingenjör
- Bengt Engdahl, vice stadsarkitekt
- Gunnar Färjare, stadsplanearkitekt
- Lennart Boström, l:e byggnadsinsp.
- Martin Gustafsson, bitr. stadsing.
- Nils Sandström, sekreterare

=====  
=::::==

§ 215.

Stadsingenjören Nils Orring företedde ett av bitr. stadsingenjör Martin Gustafsson den 8 februari 1968 upprättat förslag till tomtindelning för kvarteret Kyrktorpet i stadsdelen Backen av Umeå stad enligt vilket kvarteret indelats i tomterna 1 - 9. Drätselkammarens a.u. har den 12.2.1968 godkänt tomtindelningen. Under utställningstiden 22.2 - 19.3.1968 har icke inkommit några anmärkningsskrivelser. Byggnadsnämnden beslöt antaga förslaget och hos länsstyrelsen anhålla om dess fastställelse.

=====  
=::::==

Justerat:  
Aage Nilsson  
Bengt Andersson

Vid protokollet:  
Nils Sandström  
/Nils Sandström/

Rätt utdraget betygar:  
I tjänsten

*G. Wiksten*