

LÄNSSTYRELSEN

I

VÄSTERBOTTENS LÄN

III G3 115 62

Nr .....

R E S O L U T I O N

Länsstyrelsen i Västerbottens län fastställer, med stöd av 33 § byggnadslagen, ett av byggnadsnämnden i Umeå landskommun den 12 september 1962 antaget förslag till ändrad tomtindelning för del av kvarteret Jägaren i Tegs samhälle i kommunen, vilket förslag åskådliggjorts å en av distriktslantmätaren Lars Björkgren år 1962 upprättad karta med tillhörande beskrivning den 10 september 1962.

Enligt det sålunda fastställda förslaget indelas kvartersdelen i två tomter, betecknade nr 11 och 12. = karta

Jämlikt 150 § tredje stycket byggnadslagen må klagan över detta beslut icke föras.


Länsstyrelsen fastställer tillika de å kartan och i beskrivningen använda tomtbeteckningarna.

Umeå i landskansliet den 16 oktober 1962

På länsstyrelsens vägnar:

*Lennart Ärenman*  
Lennart Ärenman


*Leopold Nilsson*  
Leopold Nilsson



Stämpel 6:-  
do å karta 1:-

18/10-62/24

8962



OCT 1962

## BESKRIVNING

ändring av del av  
till tomtindelning av kvarteret J Ä G A R E N inom Tegs samhälle,  
Umeå socken, Västerbottens län.

Förutsättningar, motiv m. m.

Till grund för tomtindelningen ligger en den 21.8.1942 fastställd stadsplan.




Kvarteret har tidigare varit föremål för tomtindelning, fastställd den 15.4.1944.

Kvarteret är avsett för bostadsändamål.

Nedanstående fastigheter och sakägare beröras av tomtindelningsförslaget (hämtade ur lagfartsböckerna)

Fastighet	Ägare	Adress
Västerteg 7 <sup>46</sup> ✓	C A Ullsten	Obbolavägen, Teg
" 7 <sup>50</sup> ✓	Tegs mcp	Teg
" 22 <sup>3</sup> ✓	d:o	
Jägaren 1 ✓	Nils Erik Orring	Obbolavägen, Teg
" 8 ✓	Göte Lindström	Storgat. 114, Umeå
" 9 ✓	Gerd Iris Lotten Lindén	Bölevägen 22, Teg
" 10 ✓	Seth Kaleb Backlund	Borgvägen 25, Teg

Genom den föreslagna tomtindelningen indelas kvarteret i tomter, vilka beskrivas sålunda:

Tomt nr	Tomten angränsar			i tomten ingår		Tomtens areal m <sup>2</sup>
	tomt, gata, plats e. d.	mellan gräns-punkterna	med längd m	fastighet, fastighetsdel eller tomtområde	areal m <sup>2</sup>	
1	2	3	4	5	6	7
11	Nordöst: tomt nr 10	4-5	28.00	Av tomt nr 1 i		
	Nordöst: tomt nr 9	5-6	27.82	kv Jägaren	1775	
	Sydöst: tomt nr 2	6-7	22.00			
	<del>Sydväst: tomt nr 12</del>					
	Sydväst: tomt nr 12	7-8	31.11			
	Sydöst: tomt nr 12	8-9	23.00			
	Sydväst: Obbolavägen	9-31	19.35			
	Väster: gatuhörn	31-32	6.41			
	Nordväst: gata	32-4	40.70			1775 /
12	Nordöst: tomt nr 11	8-7	31.11	Av tomt nr 1 i		
	Sydöst: tomt nr 2	7-1	22.99	kv Jägaren	718	
	Sydväst: Obbolavägen	1-9	31.35			
	Nordväst: tomt nr 11	9-8	23.00			718 /
Umeå den 10 september 1962						
 Carl Jöngrén / Carl Jöngrén distriktslantmätare.						
Tillhör Byggnadsnämndens beslut						
den 12.9.1962, § 640 betygar.						
 Byggnadsnämndens ordf.						
Tillhör länsstyrelsens i Västerbottens						
län-beslut den 16/10 1962. Umeå i lands-						
kansliet som ovan.						
På tjänstens vägnar:						
 Högström						