

Förslag till ändrad tomtindelning inom del av kv. Spaden i Umeå stad

Upprättat den 22 januari 1946 av

P. Ståhl
Stadsingenjör, mättningsman

Till denna karta hör särskild bestyrning

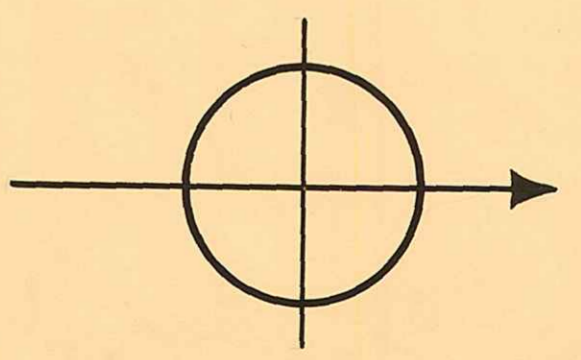
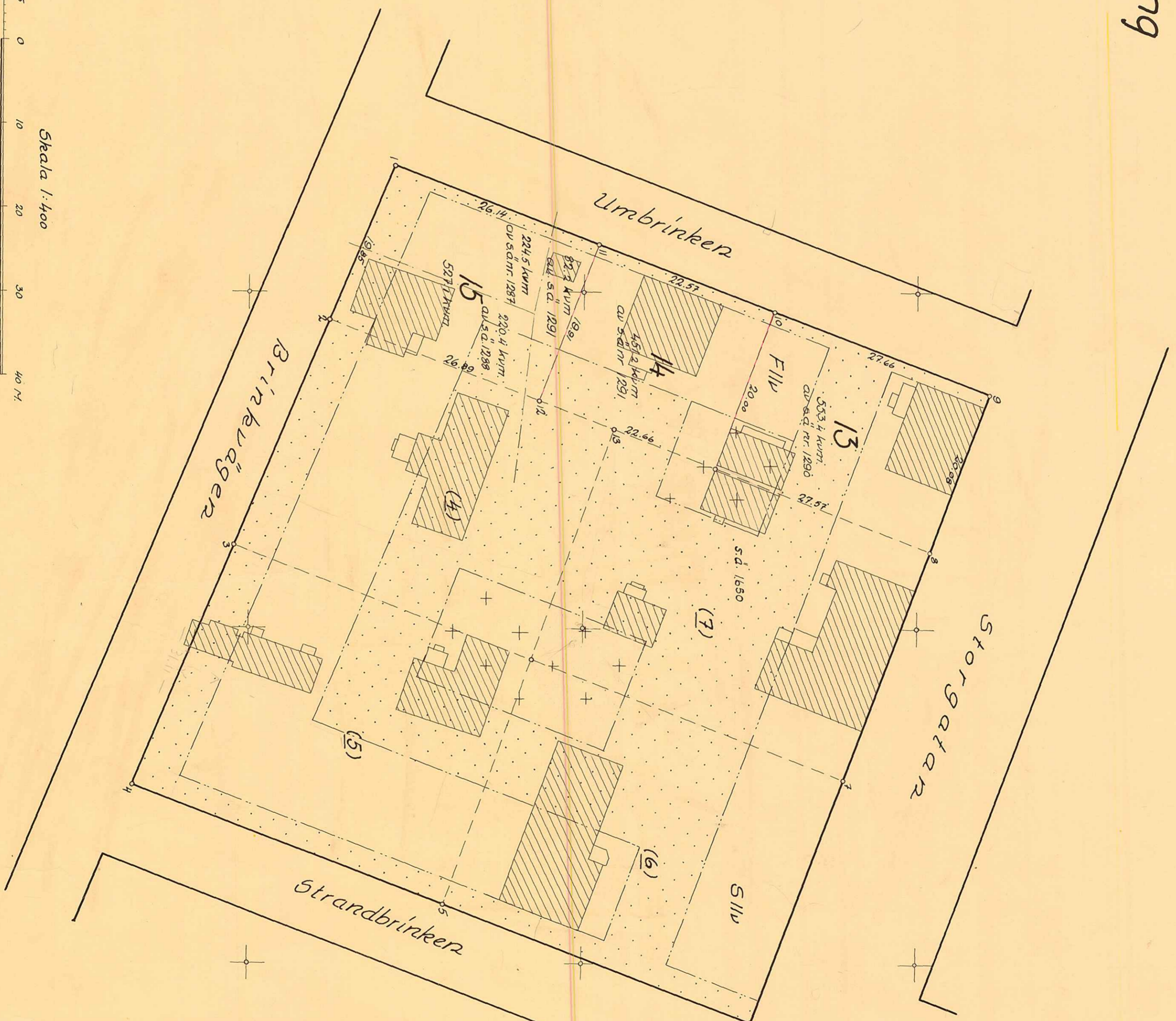

Tidningen Byggnadsarbetaren i Umeå
den 28 februari 1946, s. 91, angående ändrad
tomtindelning inom del av kv. Spaden,
bestyrning
de siffer-
den fullständiga

Ar 1946 den 22 januari... fastställdes å
denna karta angivna tomtindelning, vilket be-
slut på grund av väsentliga sakskäl
förändrade omständigheter vunnit laga kraft;
bebyggelse i landskansliet som ovan.
Stämpel kr. 1:- På tjänstens vägnar:
Ståhl

Ar 1946 den 9 januari... har Registraren
i Umeå å de genom den på förhand
tomtindelningen uppräpnade konsekvenser i
de registreringshandlingar kartan utvisar; bebyggelse
På Magistratens vägnar:
Ståhl

Be-teck-nin-gar:

- Hvartersgårdens
- Förelagen tomtgräns
- Gällande tomtgräns
- Gräns mellan olika bestämmelseområden
- Stadsägogårdens
- 13 Förelagen beteckning o' tomt
- (5) Gällande administrativ tomtbeteckning
- nr 1235 Stadsägobeteckning
- Bel. byggnad
- Beteckningar hänförande sig till
stadsplanebestämmelser



Koordinatförteckning.

Nr	X	Y
1	80117.35	3405.00
2	109.62	386.71
3	098.29	359.87
4	086.20	331.21
5	123.40	317.04
6	160.33	302.97
7	171.32	331.96
8	181.63	359.12
9	188.75	372.89
10	162.89	387.71
11	141.79	395.72
12	134.73	377.10
13	143.67	373.66
14	155.88	368.98

Stadsingenjörskontoret i Umeå
Arkivkt 7 119 46
Spaden 13-15