

Förslag till tomtindelning inom kv. Johannelund

i Umeå stad
upprättad den 4 oktober 1962 av

M. Östing
Stadsingenjör

Lars Graustrom
Mättningsingenjör

Till denna karta hör särskild beskrivning.

Följer utgödnadsnämndens beslut av den 11 okt. 1962 § 298, 6 dec. 1962 § 366, 13 juni 1963 § 209, Betygar på tjänstens vägnar: 15 aug. 1963 § 287.

M. Östing

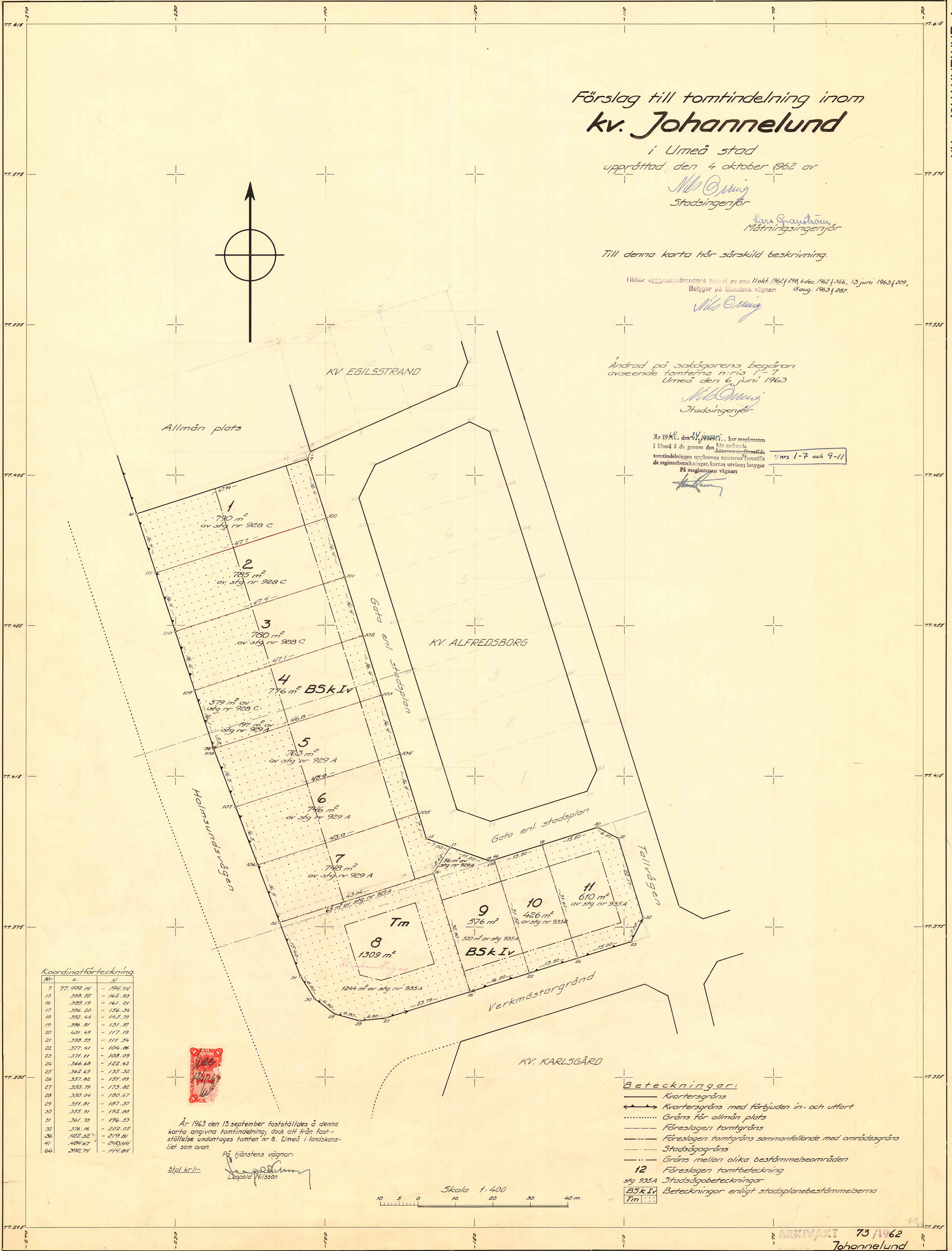
Andrad på sakägarens begäran avseende tomterna nr: 1-7 Umeå den 6 juni 1963

M. Östing
Stadsingenjör

År 1961, den 24 februari, har magistraten i Umeå å de genom den här tekniska utredningen uppkomna tomtens fastställda de registerbeteckningar, kartan utvisar betygar på magistrats vägnar:

nr 1-7 och 9-11

Stadsingenjör



Koordinatförteckning

Nr	x	y
7	77.499.14	-194.74
15	398.35	-162.93
16	399.19	-161.01
17	396.20	-156.34
18	392.44	-145.79
19	396.01	-131.97
20	401.49	-117.19
21	398.35	-111.34
22	377.41	-104.06
23	371.11	-108.09
24	366.48	-122.42
25	362.49	-135.32
26	357.82	-151.09
27	350.79	-173.82
28	350.04	-180.67
29	351.81	-187.37
30	355.91	-192.88
31	361.78	-196.53
32	376.16	-202.05
36	422.32	-219.81
41	484.67	-240.44
66	392.74	-144.84

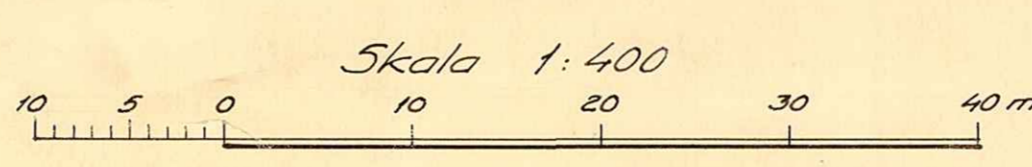
År 1963 den 13 september fastställdes å denna karta angivna tomtindelning, dock att från fastställelse undantages tomt nr 8. Umeå i landskansliet som ovan.

På tjänstens vägnar:
Leopold Nilsson

Stpl. kr. l.:-

Beteckningar:

- Kvarteregräns
- Kvarteregräns med förbjuden in- och utfart
- Gräns för allmän plats
- Föreslagen tomtgräns
- Föreslagen tomtgräns sammanfallande med områdesgräns
- Stadsägogräns
- Gräns mellan olika bestämelseområden
- 12 Föreslagen tomtbeteckning
- sty 935A Stadsägobeteckningar
- B5k IV Beteckningar enligt stadsplanebestämmelserna
- Tm



III 03 156 62

Genom beslut den 13 juni 1963 har byggnadsnämnden i Umeå stad antagit ett av stadsingenjören Nils Orring upprättat förslag till tomtindelning inom kvarteret Johannelund i staden, vilket förslag åskådliggjorts på en av Orring den 4 oktober 1962 upprättad och den 6 juni 1963 reviderad karta med tillhörande beskrivning av den 6 juni 1963.

Enligt förslaget indelas kvarteret i elva tomter, betecknade nr 1 - 11.

Byggnadsnämnden har hos länsstyrelsen anhållit om fastställelse av tomtindelningsförslaget.

I gällande stadsplan är den föreslagna tomten nr 8 upptagen såsom område som får användas enbart för servicestation för motortrafiken. Tomten utgör sålunda ett sådant specialområde, som avses i 25 § byggnadslagen och ingår följaktligen ej i byggnadskvarter. På grund härav kan området enligt 28 § samma lag icke ingå i tomtindelningen.

Med anledning härav finner länsstyrelsen skäligt fastställa förslaget till tomtindelning inom kvarteret Johannelund allenast såvitt det avser de såsom 1 - 7 och 9 - 11 betecknade tomterna.

Den som är missnöjd med detta beslut har att, vid talans förlust, inom tre veckor från denna dag däröver anföra besvär hos Konungen, vilka besvär skola ingivas eller i betalt brev insändas till Kungl.

Kommunikationsdepartementet; dock att menighet som klagar äger åttnjunta två veckors längre besvärstid.

Umeå i landskansliet den 13 september 1963.

På länsstyrelsens vägnar:

Lennart Årenman

Leopold Nilsson

Bestyrkes på tjänstens vägnar:



Marianne Ericsson

LÄNSARKITEKTEN

I

VÄSTERBOTTENS LÄN

Im	93	156 62
nr 23/10/1963		
Landskapsstämman i Umeå		

Dnr: G 523
III G 3 156 -63
UM/AB

Till Länsstyrelsen i Västerbottens län.

Angående förslag till tomtindelning för kvarteret Johannelund,
Umeå stad.

Tomtindelningsförslaget överensstämmer ej helt med stadsplanen bland annat beträffande anslutningen till kvarteregränserna mot grönområdet norr om kvarteret och mot Helmsundsvägen. Vidare inkräktar tomt nr 7 på Im-området. En justering synes erforderlig. Då tomterna 1 - 7 äro redovisade lika breda, och tydligen avsedda för radhusbebyggelse, torde en jämkning härvidlag medföra att samtliga ovan nämnda tomter måste ändras. Sålunda nödvändig ändring berör även tomt nr 9 vad beträffande dess norra börn.

Med anledning av ovan anförda förslås att ärendet återgår till byggnadsnämnden för åtgärd.

Genomlagskopia till byggnadsnämnden för kändaedom.

Umeå den 26 juli 1963.

Uno Nygren
c.f. länsarkitekt.

EMtt avskrivet, bebygar:

Uno Nygren

Emtt Häckman

Bil. 2.

Umeå	93	156	62
Ink. 30. AUG. 1963			
Landskansliet i Umeå			

Till Byggnadsnämnden

Ang. tomtindelning av kvarteret Johannelund.

T.f. länssarkitekten har anmärkt på tomtindelningsförslaget och hänvisar till att det ej helt överensstämmer med gällande stadsplan, dels mot grönområdet norr om kvarteret, dels mot Holmsundsvägen samt dels inkräktar bostadsområdets tomt nr 7 å Ta-områdets tomt nr 8.

Avvikelseerna mot Holmsundsvägen torde medföra en minskning av kvarterets bredd $\frac{1}{2}$ - 1 meter. Då kvarterets hela bredd är omkring 47 meter torde avvikelsen få anses ligga inom den felgräns som kan tänkas uppstå i samband med tolkning av stadsplan i skalan 1:1000. Avvikelsen mot grönområdet medför att kvarterets längd avviker från stadsplanens $1\frac{1}{2}$ - 2 meter. Kvarterets längd är omkring 149 meter. Avvikelsen måste även i detta fall anses vara en tolkningsfråga.

Vid tolkningen av stadsplanen för ifrågavarande kvarter har hänsyn tagits till att Holmsundsvägen, Verkmästargränd och Tallvägen äro givna till sin sträckning, varför kvarteregränserna mot dessa äro givna. Förhållandet är detsamma beträffande gata enl. stadsplan öster om kvarteret, då tomtindelningen för kvarteret Alfredsberg är fastställd och tomterna utstakade. Det kan även vara skäl att påpeka att byggnadskontoret i Umeå stad anser det vara ett absolut villkor att gatorna i staden har en bredd av minst 10 meter, Beträffande kvarteregränsen i norr mot allmän plats är den låst av den fastställda tomtindelningen av kvarteret Egilstrand. En förskjutning av gränsen mot norr kommer att medföra

att infarten till allmän plats norr om kvarteret Johannelund blir avsevärt förbättrad.

Av det anförda framgår att kvarteret Johannelunds gränser äro helt bestämda till sitt läge av byggda gator och tomtindelningar. De avvikelser, som kan iakttagas vid jämförelse med stadsplan, är av den storleksordning att de måste anses ligga inom den tillåtna felgränsen vid tolkning av stadsplan i skalan 1:1000.

T.f. länsarkitekten har anmärkt på att Tm-område i södra delen av kvarteret har fått en bredd av 33 meter istället för stadsplanens 35 meter. Orsaken till detta är att tomterna nr 1 - 7 äro utlagda i överensstämmelse med befintliga ritningar för projekterat byggnadsföretag, som är avsett att påbörjas i mitten av september detta år. En minskning av tomtbredderna skulle medföra avsevärda kostnader för byggherren och försena byggnadsföretaget för dessa tomter, så att de knappast kan tänkas påbörjas innevarande år. Tm-området, som är avsett för bensinstationsändamål, har utlagts till en tomt om 1309 kvadratmeter. Den genomförda minskningen av tomtbredden kommer på intet sätt att ändra förutsättningarna för att bruka Tm-området i enlighet med stadsplanens intentioner.

På grund därav föreslås byggnadsnämnden vidhålla det den 13 juni 1963 antagna tomtindelningsförslaget.

Umeå den 12 augusti 1963

I tjänsten:

Nils Orring

E	63	178	62
Ink - 2 JUL 1963			
Landskansliet i Umeå			

BESKRIVNING

till tomtindelning av kvarteret

J o h a n n e l u n d

i Umeå stad.

Förutsättningar, motiv m. m.

Gällande stadsplan fastställd av länsstyrelsen i Västerbottens län den 28 maj 1962.

Angående stadsplanebestämmelserna se Bil. B.

Tillhör byggnadsnämndens beslut av den 11 okt. 1962 § 298, 6 dec. 1962 § 366,
Betygar på tjänstens vägnar: 13 juni 1963 § 209, 15 aug.
1963 § 287.



Genom den föreslagna tomtindelningen indelas kvarteret i tomter, vilka beskrivas sålunda:

Tomt nr	Tomten angränsar			I tomten ingår		Tomtens areal m ²
	tomt, gata, plats e. d.	mellan gränspunkterna	med längd m	fastighet, fastighetsdel eller tomtområde	areal m ²	
1	2	3	4	5	6	7
1	Allmän plats	41-7	47.94	✓		
	Gata enl. stadsplan	7-100	16.4	✓		
	tomt nr 2	100-111	47.7	✓		
	Holmsundsvägen	111-41	16.4	✓ del av s.ä. 9280	790	790
2	tomt nr 1	111-100	47.7	✓		
	Gata enl. stadsplan	100-101	16.4	✓		
	tomt nr 3	101-110	47.4	✓		
	Holmsundsvägen	110-111	16.4	✓ del av s.ä. 9280	785	785
3	tomt nr 2	110-101	47.4	✓		
	Gata enl. stadsplan	101-102	16.4	✓		
	tomt nr 4	102-109	47.1	✓		
	Holmsundsvägen	109-110	16.4	✓ del av s.ä. 9280	780	780
4	tomt nr 3	109-102	47.1	✓		
	Gata enl. stadsplan	102-103	16.4	✓		
	tomt nr 5	103-108	46.8	✓		
	Holmsundsvägen	108-36	0.3	✓ del av s.ä. 9280	579	
	"	36-109	16.1	" " " 929A	197	775
5	tomt nr 4	108-103	46.8	✓		
	Gata enl. stadsplan	103-104	16.4	✓		
	tomt nr 6	104-107	45.9	✓		
	Holmsundsvägen	107-108	16.5	✓ del av s.ä. 929A	763	763
6	tomt nr 5	107-104	45.9	✓		
	Gata enl. stadsplan	104-105	16.4	✓		
	tomt nr 7	105-106	45.0	✓		
	Holmsundsvägen	106-107	16.5	✓ del av s.ä. 929A	746	746

Tomt nr	Tomten angränsar			I tomten ingår		Tomtens areal m²
	tomt, gata, plats e. d.	mellan gräns-punkterna	med längd m	fastighet, fastighetsdel eller tomtområde	areal m²	
1	2	3	4	5	6	7
7	tomt nr 6	106-105	45.0	✓		
	Gata enl. stadsplan	105-15	7.1	✓		
	" " "	15-17	7.00	✓		
	tomt nr 9	17-16	8.42	✓		
	tomt nr 8	16-32	43.04	✓		
	Holmsundsvägen	32-105	16.5	del av s.ä. 929A	748	✓ 748
8	tomt nr 7	32-16	43.04	✓		
	" " 9	16-26	32.90	✓		
	Verkmästargränd	26-27	25.79	✓		
	"	27-28	6.90	✓		
	Korsningen Verkmästargränd- Holmsundsvägen	28-29	6.90	✓		
	" "	29-30	6.90	✓		
	Holmsundsvägen	30-31	6.90	del av s.ä. 935A	1244	✓
	"	31-32	15.40	del av s.ä. 929A	65	✓ 1309
9	tomt nr 7	16-17	8.42	✓		
	Gata enl. stadsplan	17-18	11.20	✓		
	" " "	18-66	1.00	✓		
	tomt nr 10	66-25	31.52	✓		
	Verkmästargränd	25-26	16.50	del av s.ä. 935A	520	✓
	tomt nr 8	26-16	32.90	del av s.ä. 929A	56	✓ 576
10	Gata enl. stadsplan	66-19	13.50	✓		
	tomt nr 11	19-24	31.61	✓		
	Verkmästargränd	24-25	13.50	✓		
	tomt nr 9	25-66	31.52	del av s.ä. 935A	426	✓ 426

Utdrag av protokoll fört vid samman-

träde med byggnadsnämnden i Umeå den 6 december 1962.

Närvarande: redaktören Einar Härlin, ordförande, ombudsmannen Emil Westling, byggnadsingenjören Aage Nilsson, affärschefen A. Sundbom, lantbruksingenjörss. Georg Lingshede, byggnadssnickaren Axel Åberg, ryttmästaren Kurt Henricson, pedagog.ass. Gunvor Stenberg, inköpschefen Bertil Carlsson, samt icke röstberättigade suppleanterna gjutmästaren Teodor Andersson och ombudsmannen Bengt Persson.

Tillika närvaro stadsarkitekten Hans Åkerlind, bitr. stadsarkitekten Gunnar Jonsson, stadsingenjören Nils Orring och brandchefen L.M.Eliasson.

§ 366

Sedan ett av stadsingenjören Nils Orring och mättningsingenjören Lars Granström den 4 oktober 1962 upprättat förslag till tomtindelning inom kv. Johanneslund i Umeå varit utställd till granskning i vederbörlig ordning utan att någon anmärkningsskrivelse inkommit över förslaget och ävensom godkännts av Umeå stad, beslöt byggnadsnämnden antaga tomtindelningsförslaget och översända detsamma till länsstyrelsen i Västerbottens län för fastställelse.

Utan avgift

Som ovan.

På byggnadsnämndens vägnar:

Sten Boström


/Sten Boström/

Justerat:

Einar Härlin

A. Sundbom

Rätt utdraget betygar: *Gunilla Hultström*




AB G UTTERSTRÖM

JÄRNVAROR • BYGGVAROR

TEL. 18200 • TELEGRAM: UTTERSTRÖMS • POSTGIRO 62249 • BANKGIRO 75-9961

Inkom den 14/5-62
D: m 36/1962
A: m 70/1962



Umeå Stadsingenjörskontor
Thulehuset

UMEÅ

UMEÅ

Postfack 138
14 maj 1962

Vår ref.
Ing. Larsson/LH

Eder ref.

Eder brev

Kv. Johannelund

Refererande till samtal med ingenjör Granström anhåller vi härmed om tomtindelning å Kv. Johannelund.

Vi bifogar fyra omgångar ritningar för tomtbredd.

Med vänlig hälsning
Aktiebolaget G Utterström

TU	93	156	62
Ink - 2 APR 1963			
Landskansliet i Umeå			

Umeå Stads Byggnadsnämnd

UMEÅ

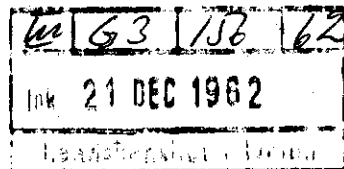
Ang. ändrad tomtindelning kv. Johannelund.

Tomtindelning som tidigare gjorts i rubricerade kvarter och som antagits av Byggnadsnämnden och översänts till Länsstyrelsen för fastställelse återkallades i januari i år från Länsstyrelsen på vår begäran då vi önskade ändra tomterna nr 1 - 8 till att istället omfatta 7 st något större tomter.

Vi få nu därför vördsamt anhålla om att få ändra tomtindelningen så att sju tomter erhållas. Anledningen är att vi funnit att behovet av något större villor än de tidigare planerade är stort. Dessutom kan tomterna bebyggas med 1-plansvillor som ju är lägre än de tidigare planerade 1½-plansvillorna, vilket torde vara fördelaktigt för de i bakre tomtraden liggande 1½-plansvillorna.

Umeå den 16 april 1963
Aktiebolaget G. Utterström





S T A D S P L A N E B E S T Ä M M E L S E R .

§ 1.

STADSPLANEOMRÅDETS ANVÄNDNING.

Mom. 1. Byggnadskvarter.

- a) Med A betecknat område får användas endast för allmänt ändamål.
- b) Med B betecknat område får användas endast för bostadsändamål.

Mom. 2. Specialområden. ✓

- a) Med Tm betecknat område får användas endast för servicestation för motortrafiken. Därmed menas anläggning för drivmedelsförsäljning, tvättning och smörjning men ej reparationsverkstad.

*Ej för
mark*

§ 2.

MARK SOM ICKE ELLER ENDAST I MINDRE OMFATTNING FÅR BEBYGGAS.
Med punktprickning betecknad mark får icke bebyggas.

§ 3.

SÄRSKILDA FÖRESKRIFTER ANGÅENDE OMRÅDEN FÖR LEDNINGAR OCH FÖR
ALLMÄN TRAFIK.

Å med u betecknad mark få icke vidtagas anordningar som hindra framdragande eller underhåll av underjordiska allmänna ledningar.

§ 4.

BYGGNADSSÄTT.

Mom. 1. Å med S betecknat område skall byggnad uppföras i gräns mot granntomt där sådan gräns förekommer inom området.

Mom. 2. Med k betecknat område får bebyggas endast med kedjehus.

§ 5.

TOMTS STORLEK.

Å med S betecknat område får tomt icke givas mindre areal än 350 m².

§ 6.

ANTAL BYGGNADER OCH BYGGNADSYTA Å TOMT.

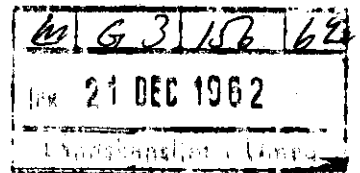
Mom. 1. Å tomt som omfattar med S betecknat område får endast en huvudbyggnad jämte erforderliga uthusbyggnader uppföras.

Mom. 2. Å tomt som omfattar med S betecknat område får huvudbyggnad icke upptaga större areal än 120 m² samt uthus icke större sammanlagd areal än 50 m².

§ 7.

VÅNINGSENTAL.

Å med I v betecknat område får byggnad uppföras med högst en våning jämte vindsinredning.



§ 8.

BYGGNADS HÖJD.

Mom. 1. Å med I v betecknat område får byggnad icke uppföras till större höjd än 4,4 meter.

Mom. 2. Å med Tm betecknat område får byggnad icke uppföras till större höjd än 4,0 meter.

§ 9.

ANTAL LÄGENHETER.

Å med S betecknat område får huvudbyggnad icke inrymma flera än en bostadslägenhet. I gårdsbyggnad får bostad icke inredas.

§ 10.

ANORDNANDE AV STÄNGSEL I VISST FALL.

I kvarters- eller annan områdesgräns som betecknats med fyll-
da trianglar skall med hänsyn till trafiksäkerheten fastighet
förses med stängsel, vari ej får anordnas öppning som medgi-
ver utfart eller annan utgång mot gata eller allmän plats.

Stockholm den 12 april 1961.

Louis van Eijsbergen
/Louis van Eijsbergen/

Ragnar Skogh
/Ragnar Skogh/

Dessa stadsplanebestämmelser tillhöra ett stadsplaneförslag,
som antagits av stadsfullmäktige den 19 januari 1962, § 17,
betygar

I tjänsten:

Gösta Persson
Gösta Persson

Tillhör länsstyrelsens i Västerbottens län beslut den
28/5 1962. Umeå i landskansliet som ovan.

På tjänstens vägnar:

Henning Sandberg

U	53	156	62
Ink 21 DEC 1962			
Landskapsstatens arkiv			

F ö r t e c k n i n g

över de markägare, som beröras av ett förslag till tomtindelning inom kvarteret Johannelund i Umeå stad, upprättat den 4 oktober 1962 av stadsingenjör Nils Orring.

F a s t i g h e t:

Ä g a r e:

stadsäga nr 928 C

Joel Selin lagfaren ägare.
AB G.Utterström ägare till
del av stadsägan enligt
köpebrev.

" " 929 A

Umeå stad ✓

" " 935 A

Umeå stad

Umeå den 4 oktober 1962.

På tjänstens vägnar:

Nils Orring
Stadsingenjör.

M	93	106	63
Ink - 2 Jul 1963			
Landskansliet i Umeå			

F ö r t e c k n i n g

Över de markägare, som beröras av ett förslag till tomtindelning inom kvarteret Johannelund i Umeå stad, upprättat den 4 oktober 1962 av stadsingenjör Nils Orring samt den 6 juni 1963 ändrat beträffande tomterna nr:ris 1 - 7.

F a s t i g h e t:

Ä g a r e:

stadsäga nr 928 C

AB G. Utterström

" " 929 A

Umeå stad lagfaren ägare

AB G. Utterström ägare till del av stadsägan enligt bytesavtal

" " 935 A

Umeå stad lagfaren ägare

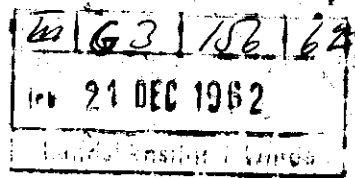
AB G. Utterström ägare till del av stadsägan enligt bytesavtal.

Umeå den 6 juni 1963

På tjänstens vägnar:



Stadsingenjör.



K u n g ö r e l s e .

Jämlikt 41 § Byggnadsstadgan meddelas härmed att förslag till tomtindelning inom kvarteret Johannelund här i staden upprättats och finnes tillgängligt för granskning & Stadsingenjörskontoret i Thulehuset varje söckendag under tiden fr.o.m. den 6 november t.o.m. den 28 november 1962, måndag - fredag klockan 8³⁰ - 12⁰⁰, 13⁰⁰ - 17⁰⁰, lördag klockan 8³⁰ - 12⁰⁰.

Anmärkning mot förslaget skall ställas till Byggnadsnämnden och ingivas dit senast den 28 november 1962.

Efter denna dag kommer nämnden att företaga ärendet till avgörande.

Umeå den 1 november 1962

Byggnadsnämnden.



Kv. Johannelund

63 136 62
21 DEC 1962
Fylls av

Kvitto på inlämnade ass eller rek

postfunktionären

Ifylles av korrespondenten

	Adressat och adresspostanstalt	Assbelopp ¹		Särskilda anteckningar (pf, x, flyg, mb m. m.) ²	Inlämnings- nr	Vikt (för pak) kg	Postavgift	
		kr	öre				kr	öre
1	AB. G.Utterström, Umeå ✓				3137			
2	Joel Selin, Umeå 2 ✓				8			
3	Umeå stads Drätselkammare, Umeå v				9			
4								
5								
6								
7								
8								
9								
10								
11								
12								
13								
14								
15								
16								
17								
18								
19								
20								
21								
22								
23								
24								
25								


Förvara detta inlämningskvitto till dess visshet vunnits, att försändelserna kommit vederbörande adressater tillhanda. Vid reklamation skall inlämningskvittot företes.

Ersättning för ett inrikes rek, som förkommit eller skadats, kan i intet fall utgå med högre belopp än 50 kronor. I fråga om ersättning för försändelse till utlandet gälla särskilda föreskrifter.

Uppllysning om sätt och tid för framställning om ersättning meddelas av postanstalterna.

Antal ass _____
 Antal rek _____
 Sign. *[Signature]*

Stämpel för inlämningsdag



¹ Om assbelopp ej angivits, är försändelsen rekommenderad.
² Pf = postförskott, x = expressutdelning, flyg = flygbefordran mot tilläggsavgift, mb = mottagningsbevis.
 För postförskott anges även postförskottsbeloppet med siffror.

63	156	162
Ink 21 DEC 1962		
Landskansliet Umeå		

Utdrag av protokoll, hållet vid sammanträde med drätselkammarens arbetsutskott i Umeå den 5 november 1962.

§ 837.

Arbetsutskottet har att yttra sig över ett av stadsingenjören Nils Orring den 4 oktober 1962 upprättat förslag till tomtindelning inom kvarteret Johannelund.

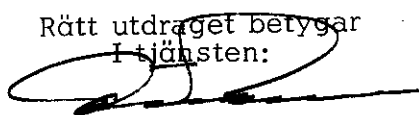
Arbetsutskottet tillstyrker förslaget antagande.

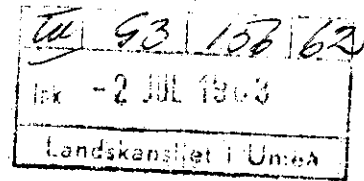
Som ovan.

Vid protokollet:

Gösta Persson.

Rätt utdraget betygar
i tjänsten:






Godkännande

Förslag till tomtindelning av kv. Johannelund i Umeå stad upprättat den 4 oktober 1962 samt den 6 juni 1963 vidtagen ändring av förslaget avseende tomterna n:ris 1 - 7 godkännes. Medger jag att det ändrade förslaget till tomtindelning av kv. Johannelund må av byggnadsnämnden antagas utan i byggnadslagsstiftningen föreskrivet utställningsförfarande.

Umeå den 7 juni 1963.

Aktieförslaget G. Utterström



Te	63	156	12
Ink	- 2 JUL 1963		
Landskansliet i Umeå			

Utdrag av protokoll, hållet vid sammanträde
med drätselkammarens arbetsutskott den 10
juni 1963.

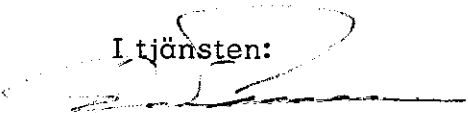
§ 404.

Byggnadsnämnden har för yttrande överlämnat ett av stads-
ingenjören N. Orring den 4 oktober 1962 upprättat och på sakägarens be-
gäran den 6 juni ändrat förslag till tomtindelning för kvarteret Johannelund
innebärande kvarterets indelning i 11 tomter med arealer om respektive
790 kvm., 785 kvm., 780 kvm., 776 kvm., 763 kvm., 746 kvm., 748 kvm.,
1309 kvm., 576 kvm., 426 kvm., och 610 kvm.

Arbetsutskottet tillstyrker att förslaget antages.

Av det vederbörligen justerade protokollet rätt utdraget, bestyrkes:

I tjänsten:


/Gösta Persson/