

Förslag till ändrad tomtindelning för del av Kv. Eken

i stadsdelen Backen

i Umeå stad

upprättat den 9 februari 1966 av

Nils Östing

Stadsingenjör

Lars Graustrom
Mättingsingenjör

Av 1966 den 21 oktober... meddelades
fastställdes å tomtindelning i omgivning med
denna karta; belygar Umeå i landskapsliet
som ovan.

På tjänstens vägnar:
Stadsingenjör

Koordinatförteckning:

Nr.	x	y	Mark.
22	80.753.20	-4.263.20	rg
37	731.58	188.71	rg
42	730.09	224.85	rg
43	213.27	224.14	rg
44	727.01	197.55	rg
50	744.92	162.56	rg
51	710.95	144.03	rg
53	715.44	219.94	rg
55	690.64	245.67	rg
100	699.22	167.96	rm
101	702.07	175.96	rm
102	699.63	185.59	rm
103	692.51	188.97	rm
104	687.26	207.61	rm
105	679.78	234.20	rm
106	718.98	234.64	rm
107	726.19	274.86	rm

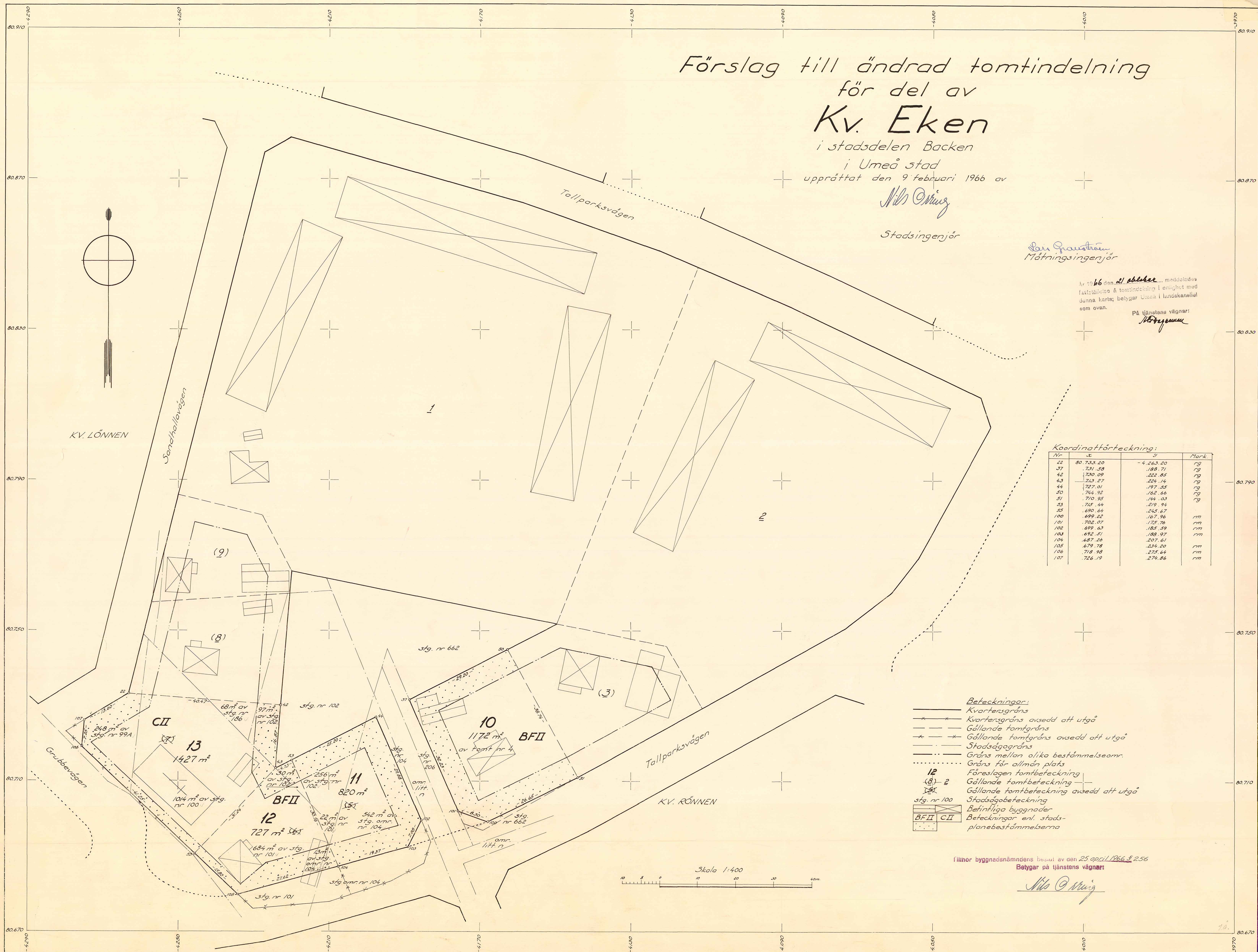

Beteckningar:

- Kvarteregräns
- Kvarteregräns avsedd att utgå
- - - Gällande tomtgräns
- - - Gällande tomtgräns avsedd att utgå
- Stadsägegräns
- Gräns mellan olika bestämmelseomr.
- Gräns för allmän plats
- 12 Föreslagen tomtbeteckning
- (8) 2 Gällande tomtbeteckning
- ⊗ Gällande tomtbeteckning avsedd att utgå
- stg. nr 100 Stadsägobeteckning
- ⊠ Behintliga byggnader
- BFI, CII Beteckningar enl. stadsplanebestämmelserna

Filthor byggnadsnämndens beslut av den 25 april 1966 § 256
Betygar på tjänstens vägnar

Nils Östing

Skala 1:400




LÄNSSTYRELSEN

I

VÄSTERBOTTENS LÄN

Nr III G3 76 66



R E S O L U T I O N

Länsstyrelsen i Västerbottens län fastställer, med stöd av 33 § byggnadslagen, ett av byggnadsnämnden i Umeå stad den 25 april 1966 antaget förslag till ändrad tomtindelning för del av kvarteret Eken inom stadsdelen Backen i staden, vilket förslag åskådliggjorts å en av stadsingenjören Nils Orring den 9 februari 1966 upprättad karta med tillhörande beskrivning samma dag.

Enligt det sålunda fastställda förslaget indelas kvartersdelen i fyra tomter, betecknade nr 10 - 13.

Länsstyrelsen fastställer tillika de å kartan och i beskrivningen använda tomtbeteckningarna.

Den som är missnöjd med detta beslut har att, vid talans förlust, inom tre veckor från denna dag däröver anföra besvär hos Konungen, vilka besvär skola ingivas eller i betalt brev insändas till Kungl Kommunikationsdepartementet; dock att klagan må föras allenast av sakägare, som i ärendet framställt yrkande, vilket helt eller delvis lämnats utan bifall.

Umeå i landskansliet den 21 oktober 1966.

W/S

På länsstyrelsens vägnar:

Ture Sandelin

Ruth Burgman

Utan avgift

Byggnadsnämnden i Umeå stad

2480K-69/1966

11	48	76	66
Ink 12. MAJ. 1966			
Landskansliet i Umeå			

BESKRIVNING

ändrad/
till/tomtindelning/för del/
av kvarteret E K E N

i stadsdelen Backen, Umeå stad.

Förutsättningar, motiv m. m.

Till grund för tomtindelningen ligger en den 27 maj 1960 av Kungl. Maj:t fastställd stadsplan samt en den 25 augusti 1964 av länsstyrelsen fastställd ändring av stadsplanen.

Tidigare tomtindelning, avseende tomterna nr 1-9, har fastställts av länsstyrelsen den 22 februari 1962.

De å den föreliggande tomtindelningen föreslagna tomterna nr 10-12 är avsedda att bebyggas för bostadsändamål, medan däremot tomt nr 13 är avsedd att bebyggas med byggnad för samlingslokaler.

Närmare detaljer om hushöjd m.m. återfinnas i stadsplanebestämmelserna.

Nedanstående fastigheter och deras ägare beröras av tomtindelningsförslaget

Fastighet	Ägare, adress
stadsäga nr 99 A ✓	✓Umeå stad, Umeå /Grisbacka, Grubbe
" " 100 ✓	✓Grisbacka Kristliga Missions- och Ungdomsförening/
" " 101 ✓	✓Agneta Mariann Björkman, Box 2115, Grubbe
" " 102 ✓	✓Umeå stad, Umeå
" " 104+ ✓ 107+206+210+219	✓Gerda Maria Höglund, Box 102, Härnösand ✓Karl Verner Forsell, Västerhiske ✓Johan Axel Forsell, Cirkelg. 24, Umeå 5 Nyada ✓Gertrud Teresia Forsell, Nordviks lantmannaskola, Nordv ✓Sten Bertil Forsell, Tallparksvägen 15, Grubbe ✓Hjalmar Birger Forsell, Gabrieljansv. 6, Grubbe ✓Bo Gustav Forsell, Pastellv. 17, Enskede ✓Tore Gunnar Forsell, Jacob Grubbs väg 3, Grubbe
stadsäga nr 186 ✓	✓Erik August Larsson o.h.h. Ida Kristina, Box 2120, Grubb
tomt nr 4 ✓	✓Ann-Mari Gustafsson, Box 2078, Grubbe

Tillhör byggnadsnämndens beslut av den 25 april 1966 § 256

Betvöar på tjänstens vägnar:

Sib Örnung

Genom den föreslagna tomtindelningen indelas kvarteret i tomter, vilka beskrivas sålunda:

Tomt nr	Tomten angränsar			I tomten ingår		Tomtens areal m ²
	tomt, gata, plats e. d.	mellan gräns-punkterna	med längd m	fastighet, fastighetsdel eller tomtområde	areal m ²	
1	2	3	4	5	6	7
10	tomt nr 3 i nordost	50-51	38,74	del av tomt nr		
	Tallparksvägen i syd-			4	1172	
	ost	51-100	26,65			
	avfasat hörn mot park-					
	område i sydväst	100-101	8,30			
	parkområde i sydväst	101-37	32,23			
	" " nordväst	37-50	29,20			1172
11	parkområde i nordost	44-102	29,88	del av s.ä. nr		
	avfasat hörn mot park-			102	256	
	område i sydost	102-103	7,88	del av s.ä. nr		
	Tallparksvägen i syd-			101	22	
	ost	103-104	19,37	del av s.ä.o. nr		
	tomt nr 12 i sydväst	104-53	30,76	104	542	
	parkområde i nordväst	53-44	25,20			820
12	tomt nr 11 i nordost	53-104	30,76	del av s.ä. nr		
	Tallparksvägen i sydost	104-105	27,62	102	30	
	parkområde i sydväst	105-55	15,80	del av s.ä. nr		
	tomt nr 13 i nordväst	55-43	31,24	101	684	
	parkområde i nordväst	43-53	4,73	del av s.ä.o. nr		
				104	13	727
13	tomt nr 8 i norr	22-42	40,47	del av s.ä. nr		
	parkområde i öster	42-43	16,87	99 A	248	
	tomt nr 12 i sydost	43-55	31,24	del av s.ä. nr		
	parkområde och Grubbe-			100	1014	
	vägen i sydväst	55-106	41,25	del av s.ä. nr		
				186	68	
	gatuhörn i väster	106-107	7,25	del av s.ä. nr		
				102	97	
	Sandhallav. i nordväst	107-22	13,60			1427
	Umeå den 9 februari 1966					
	<i>Nils Örnung</i>					
	Mättningsman					

Avskrift.

Förslag till ändring av stadsplan för
delar av GRUBBEVÄGEN och TALLPARKSVÄGEN
samt delar av kvarteren EKEN och LÖNNEN m.fl.
inom Backen samhälle,
i Umeå landskommun,
Västerbottens län.

Beskrivning.

För området gäller stadsplan fastställd den 27 maj 1960. För kvarteret Lönnen har ändringsförslag upprättats av arkitekt SAR Torkel Sjöström, vilket antagits av kommunen.

Vid genomförandet av gällande stadsplan har vissa svårigheter uppstått att inlösa befintlig motorverkstad vid kvarteret Hartvigsgård. Stadsplanen måste därför bli föremål för ändring. I föreliggande ändringsförslag har läget å Tallparksvägen och Lärkvägen ändrats, varvid motorverkstaden förlagts helt inom kvartersmark.

I samband med denna ändring har gatukorsningen Tallparksvägen-Grubbevägen - Skiftesvägen ändrats och utformats mera rätvinklig. Grubbevägen följer därvid i huvudsak redan befintlig väg.

För att minska intrånget å befintlig bebyggelse inom kvarteret Videt, har Grubbevägens anslutning till östra delen av Granstigen ändrats. Södra delarna av kvarteren Poppeln och Alen har därvid justerats. Sydöstra delen av kvarteret Alen har även minskats, då det är mindre lämpligt med ytterligare tomter inom denna del av kvarteret.

Enligt framförda önskemål har inom kvarteret Hartvigsgård utlagts ett område för befintlig skola.

Område för bensinstation har i ett tidigare planförslag reserverats inom kvarteret Syrenen.

Vid utarbetandet av föreliggande ändringsförslag har samråd skett med bl. a. kommunens nämnder, länsarkitekten och distriktslantmätaren.

Bestämmelser.

§ 1.

VÅNINGSENTAL

Inredning av vind utöver angivet våningsantal får ske endast inom med v betecknat område.

§ 2.

BYGGNADS HÖJD

Å med F betecknat område får uthusbyggnad icke uppföras till större höjd än 2,6 meter.

§ 3.

I övrigt äro stadsplanebestämmelserna för nu gällande plan avsedda att oförändrat gälla för ifrågavarande ändringsförslag.

Teg den 1 februari 1963

Tage Hörnquist

Tage Hörnquist / Per Sjöstedt

Per Sjöstedt

Tillhör kommunalfullmäktiges

beslut den 4.11.1963, § 179,

betygar:

Holmfrid Nordström

Holmfrid Nordström

ordförande

Tillhör länsstyrelsens i Västerbottens län beslut den 25/8 1964. Umeå i Landskansliet som ovan.

På tjänstens vägnar:

Ruth Burgman

Avskrift.

- 1 -

Avskrift av beskrivning och bestämmelser rörande förslag till ändring och utvidgning av stadsplanen för norra delen av Grisbackaområdet inom Backens samhälle i Umeå landskommun. (Se en å länsarkitektkontoret i Umeå år 1957 upprättad och sedermera reviderad karta).

Bestämmelser

§ 1.

Stadsplaneområdets användning

A. Byggnadskvarter

- Mom. 1. Med A betecknat område får användas endast för allmänt ändamål.
- Mom. 2. Med B betecknat område får användas endast för bostadsändamål och, där så prövas lämpligt, för hantverksändamål.
- Mom. 3. Med C betecknat område får användas endast för samlingslokaler och därmed samhörigt ändamål.
- Mom. 4. Med D betecknat område får användas endast för lagerlokaler.
- Mom. 5. Med G betecknat område får användas endast för garageändamål.
- Mom. 6. Med Jm betecknat område får användas endast för småindustriändamål av sådan beskaffenhet att närboende ej vållas olägenheter med hänsyn till sundhet, brandsäker och trevnad. Bostäder få dock anordnas i den utsträckning som fordras för tillsyn och bevakning av anläggning inom området.
- Mom. 7. Med M betecknat område får användas endast för motorserviceändamål.

B. Specialområden

- Mom. 8. Med Es betecknat område får användas endast för transformatorstation och därmed samhörigt ändamål.
- Mom. 9. Med Tv betecknat område får användas endast för landsvägstrafik och därmed samhörigt ändamål.

§ 2.

Mark som icke eller i endast mindre omfattning får bebyggas

Med punktprickning betecknad mark får icke bebyggas.

- 2 -

§ 3.

Särskilda föreskrifter angående område för allmän trafik m.m.

Mom. 1. Med x betecknad del av landsvägsområdet skall hållas tillgänglig för allmän gatutrafik.

§ 4.

Särskilda föreskrifter angående områden för ledningar

Å med u betecknat område må icke vidtagas anordning, som hindra framdragande eller underhåll av underjordiska allmänna ledningar.

§ 5.

Byggnadssätt

Mom. 1. På med F betecknat område skola huvudbyggnader uppföras fristående.

Mom. 2. På med F betecknat område får med bostadsjus sammanbyggd garagebyggnad placeras 3 meter från gräns mot granntomt. Byggnadsnämnden må av särskilda skäl medgiva mindre avstånd, varvid dock grannen först skall höras i ärendet.

§ 6.

Antal byggnader och byggnadsyta på tomt

Mom. 1. På tomt som omfattar med F betecknat område får endast en huvudbyggnad jämte erforderliga gårdsbyggnader uppföras.

Mom. 2. På tomt som omfattar med F betecknat område får huvudbyggnad icke upptaga större areal än 150 m^2 samt uthus eller andra gårdsbyggnader icke större sammanlagd areal än 40 m^2 .

§ 7.

Våningsantal

Mom. 1. På med I, II eller III betecknat område får byggnad uppföras med respektive högst en, två och tre våningar

Mom. 2. På med v betecknat område får utöver angivet våningsantal vind inredas.

Mom. 3. På med g betecknat område får utöver angivet våningsantal förhöjd källarvåning för huvudsakligen garageändamål utföras i nivå med gatans plan. Därest garage icke utföres i sådan våning får endast det antal våningar inredas som beteckningen med romersk siffra anger.

§ 8.

Byggnads höjd

På med I, IV, II, III eller IIIg betecknat område får byggnad icke uppföras till större höjd än respektive 4,2; 5,2; 7,2; 10,0 och 11,0 meter.

§ 9.

Övergångsbestämmelser

På tomt får nybyggnad eller till nybyggnad hänförlig åtgärd icke vidtagas så länge på tomten befintlig bebyggelse ej överensstämmer med stadsplanen. Nybyggnad får dock företagas därest den befintliga bebyggelsen prövas ej förhindra ett ändamålsenligt bebyggande av kvarteret eller vålla olägenheter med hänsyn till sundhet, bransäkerhet och trevnad.

Umeå den 27 maj 1958

Hjalmar Bergman
Hjalmar Bergman
Länsarkitekt

/ Göte Forsberg
Göte Forsberg

Tillägg

§ 3.

Mom. 2. Inom med y betecknad del av landsvägsområde skall vägport hållas tillgänglig för skogs- och jordbrukets behov.

Umeå i april 1959

Hjalmar Bergman
Hjalmar Bergman
länsarkitekt

/ Göthe Forsberg
Göthe Forsberg

Tillhör kommunalfullmäktiges beslut den 15 juni 1959, § 58.

H. Nordström
H. Nordström
fullmäktiges ordf.

Tillhör Kungl. Maj:ts beslut den 27 maj 1960. Stockholm i Kommunikationsdepartementet ex officio:

Sven Åmark

Bestyrkes på tjänstens vängar:

Margit Lindberg
Margit Lindberg

Ansökan inkom den 10/5 1965

Bilaga A.

A:nr: 69/1966

D:nr: 131/1965

TILL

BYGGNADSNÄMNDEN I UMEÅ

Med överlämnande av nedanstående handling får undertecknad i egenskap av ägare till
stadsägan nr 101

..... i Umeå, härmed anhålla om tomtindelning inom kvarteret
Eken, Backen i Umeå stad

~~..... mätning av ovan angivna tomt, avstyckning från ovan
angivna stadsäga jämlikt kap. i lagen om fastighetsbildning i stad.~~

Lagfartsbevis av den 3/2 -65

Köpebrev - kontrakt av den 1/2 -65

Aruskifte

Umeå den 8 maj

19 65

Namn: Frk. Agnetha Björkman

Titel: Kontorist

Adress: Box 2115 Grubbe

Telefon: 090/12925

Kvitton:



Stadskansliet
UMEA

Utdrag ur protokoll, hållet vid sammanträde
med drätsekammarens arbetsutskott i Umeå
den 14 februari 1966.

§ 176.

Stadsingenjören har för yttrande jämlikt 34 §
byggnadsstadgan översänt förslag till tomtindelning för del av kvarteret
Eken inom stadsdelen Backen, aktbilaga 1.

De föreslagna tomternas arealer äro

tomt nr 10 1172 kvm.

tomt nr 11 820 " ✓

tomt nr 12 727 " ✓

tomt nr 13 1427 " ✓

Arbetsutskottet har intet att erinra mot föreliggande tomtindelningsförslag för del av kvarteret Eken i stadsdelen Backen.

Som ovan.


Vid protokollet:

N.E. Årre

Justerat:

Gunnar Aspegren

Rätt utdraget betygar
I tjänsten:


N.E. Årre



Kvitto på inlämnade ass eller rek

Ifylles av korrespondenten		ti. del av kv. Eken, Backen, Umeå stad			Ifylles av postfunktionären					
Adressat och adresspostanstalt		utställningstid: 28.2 - 19.3 1966		Assbelopp ¹		Särskilda anteckningar (pf, x, flyg, mb m. m.) ²	Inlämnings- nr	Vikt (för pak) kg	Postavgift	
		kr	öre	kr	öre				kr	öre
1	Umeå stad, Umeå ✓						2350			
2	Grisbacka Kristliga Missions- och ✓						1			
3	Ungdomsförening, Grisbacka, Grubbe ✓									
4	Agnetha Mariann Björkman, Box 2115, ✓									
5	Grubbe									
6	Gerda Maria Höglund, Box 102, Härn- ✓						31			
7	ösand									
8	Karl Verner Forsell, Västerhiske ✓						4			
9	Johan Axel Forsell, Cirkelg. 24, Umeå ✓						5			
10	Gertrud Teresia Forsell, Nordviks ✓						6			
11	lantmannaskola, Nordvik, Nyadal ✓									
12	Sten Bertil Forsell, Tallparksv. 15 ✓						7			
13	Grubbe									
14	Hjalmar Birger Forsell, Gabrieljansv. ✓						8			
15	6, Grubbe									
16	Bo Gustav Forsell, Pastellv. 17, ✓						9			
17	Enskede									
18	Tore Gunnar Forsell, Jacob Grubbs ✓						2250			
19	väg 3, Grubbe									
20	Erik August Larsson o.h.h. Ida ✓						1			
21	Kristina, Box 2120, Grubbe									
22	Ann-Mari Gustafsson, Box 2078, ✓						2			
23	Grubbe									
24										
25										

Förvara detta inlämningskvitto till dess visshet vunnits, att försändelserna kommit vederbörande adressater tillhanda. Vid reklamation skall inlämningskvittot företes.

Ersättning för ett inrikes rek, som förkommit eller skadats, kan i intet fall utgå med högre belopp än 50 kronor. I fråga om ersättning för försändelse till utlandet gälla särskilda föreskrifter.

Uppllysning om sätt och tid för framställning om ersättning meddelas av postanstalterna.


Antal ass

Antal rek

Sign.

13 st.

Stämpel för inlämningsdag



¹ Om assbelopp ej angivits, är försändelsen rekommenderad.

² Pf = postförsäkring, x = expressutdelning, flyg = flygbefordran mot tilläggsavgift, mb = mottagningsbevis. För postförsäkring anges även postförsäkringsbeloppet med siffror.

K u n g ö r e l s e


Jämlikt 34 § Byggnadsstadgan meddelas härmed att förslag till ändrad tomtindelning för del av kvarteret Eken i stadsdelen Backen inom Umeå stad upprättats och finnes tillgängligt för granskning å stadsingenjörskontoret, Thulehuset, fr.o.m. den 23 februari t.o.m. den 19 mars 1966, måndag - fredag kl. 8³⁰ - 12⁰⁰, 13⁰⁰ - 17⁰⁰, lördag 8³⁰ - 12⁰⁰.

Anmärkningar mot förslaget skall ställas till Byggnadsnämnden och ingivas dit senast den 19 mars 1966.

Efter denna dag kommer nämnden att företaga ärendet till avgörande.

Umeå den 21 februari 1966

Byggnadsnämnden



Till
Byggnadsnämnden i Umeå.

Ang. stadsplaneändring för del av kv. Eken.

Efter att ha tagit del av nu utställt förslag till stadsplaneändring frågar vi oss osökt: Är det absolut nödvändigt, att just vår tomt ånyo måste naggas i kanten?

För de ledamöter i nuvarande byggnadsnämnd, som måhända inte är inför-satta i ärendets tidigare gång, vill vi här relatera följande.

Vi har år 1959 med Umeå landskommun gjort ett avtal, enligt den då pro-visoriska stadsplan som förelåg och sedermera fastställdes. Avtalet inne-bar, att vi i och för Tallparksvägens framdragande bytte mark med kommunen och flyttade vårt hus. Vår tomt blev lagfaren och vi var tacksamma och in-nerligt glada över att alla besvärligheter äntligen var över. Nu skulle vi få vara i fred. Om vi inte uppfattat saken fel, blev det i samband byte av någon stadsplanerare snart nog ett nytt förslag till stadsplan. Denna gång skulle vi fräntagas ett cirka 6 meter brett bälte utefter den tänkta gatu-linjen. Samtliga planterade träd skulle då ha strukit med. Vi talade med byggnadsnämndsledamöter och andra toppar inom Umeå lands. Kunde vi möjli-gen kompromissa? I så fall skulle vi ligga bättre till. Så föddes alltså det förslag, där vi satte som ett sista bud från vår sida - högst 2 meter i det sydvästra hornet och plus minus noll i det sydöstra. Vi vill inte sä-ga, vad vi tycker om den metodik som förts. Men ett står förtfarande kvar än i denna dag. Vi vill ha den oss tilldelade och lagfarna tomten ifred. Om den avskärning som nu är tänkt enligt detta nya förslag blir verklighet, kommer huset att ligga snett i förhållande till gatulinjen. Detta är ur estetisk synpunkt allt annat än tilltalande.

Vi känner oss oroad och är allt annat än glada medborgare i "Årets Stad." Med god vilja bör det gå, att utan större besvärligheter få fram en tillräckligt bred gata, utan att behöva göra intrång på intrång. En böj på en gata dämpar ju bara farten och gör den trafiksäkrare. Trottoarerna behöver väl inte heller tas till för en hel familj i bredd. Vi anser oss ha gjort vad på oss ankommer för att tillgodose samhällets krav på den en-skilda individen. Det måste finnas andra lösningar och som på intet sätt behöver innebära någon avsevärd fördröjning för gatubyggandet. Det var ju så bråttom redan år 1960, så någon månads dröjsmål nu, bör vara ganska o-vesäntligt i detta sammanhang. Trafiken har ju letat sig fram även under den tid som gått, sedan gatufrågan överhuvud blev aktuell.

Grubbe den 17 mars 1966.

Per-Olof Gustafson *Erik Gustafson*

Till Byggnadsnämnden

Förslag till ändrad tomtindelning för del av kvarteret Eken, Backen, Umeå.

Förslag till ändrad tomtindelning för del av kvarteret Eken inom stadsdelen Backen i Umeå stad (tomterna nr 10-13) har upprättats av stadsingenjör Nils Orring.

Kvarteret Eken är beläget inom område för vilket Kungl. Maj:t den 27 maj 1960 fastställt stadsplan och KB den 25 augusti 1964 fastställt ändring av stadsplan.

Drätselkammarens arbetsutskott har den 14 februari 1966 godkänt tomtindelningförslaget.

Byggnadsnämnden beslöt den 25 februari 1966 om utställning av tomtindelningen, vilken verkställdes å stadsingenjörskontoret tiden 26.2 - 19.3 1966.

Under utställningstiden inkom en besvärsskrivelse från ägaren av tomt nr 4 i kv. Eken, Ann-Mari Gustavsson o.h.m., Box 2078, Grubbe,

se bilaga nr 1.

Stadsingenjören föreslår att byggnadsnämnden antager tomtindelningen vad beträffar tomterna nr 11-13 och översänder densamma till KB för fastställelse, samt att byggnadsnämnden tar under övervägande frågan om eventuell ändring av stadsplanen beträffande hörnavskärningen å tomt nr 4 (10) i anledning av den inkomna anmärkningsskrivelsen.

Umeå den 24 mars 1966

Nils Orring

Stadsingenjör

Utdrag ur protokoll fört vid sammanträde med byggnadsnämnden i Umeå stad den 25 mars 1966.

Närvarande: ledamöterna

Aage Nilsson, ordförande
Oliver Carlsson, vice ordförande
Folke Back
Georg Linghede
Bengt Persson
Birger Persson
Bengt Andersson
Gustaf Jonsson
Bengt Mannberg

suppleanterna

Övriga deltagande:

Hans Åkerlind, stadsarkitekt
Bengt Engdahl, vice stadsarkitekt
Nils Orring, stadsingenjör
Gunnar Jonsson, planarkitekt
Nils Sandström, sekreterare

=====
=====

§ 177.

Stadsingenjören Nils Orring företedde ett av honom upprättat förslag till ändrad tomtindelning för del av kvarteret Eken i stadsdelen Backen, enligt vilket denna del av kvarteret indelats i tomterna nr 10 - 13.

Drätselkammarens a.u. har den 14 februari 1966 godkänt förslaget.

Under utställningstiden ^{3.2. - 12.3} 26/2 - 19/3 1966 inkom en besvärsskrivelse från ägaren av tomt nr 4 i kv. Eken, Ann-Mari Gustafsson o.h.m. Box 2078, Grubbe, enl.

Bil. 1.

Byggnadsnämnden beslöt bordlägga ärendet.

=====
=====

Justerat: Aage Nilsson
Georg Linghede

Vid protokollet:
Nils Sandström
/Nils Sandström/

Rätt utdraget betygar:
I tjänsten

Margareta Karlsson

Utdrag ur protokoll fört vid sammanträde
med byggnadsnämnden i Umeå stad den 25
april 1966.

Närvarande: ledamöterna

Aage Nilsson, ordförande
Oliver Carlsson, vice ordförande
Georg Lingshede
Bengt Persson
Birger Persson
Sture Utterström
Artur Åberg
Bengt Andersson
Gustav Jonsson

suppleanterna

Ej beslutande: suppleanterna

Bengt Mannberg
Holger Morén §§ 246-316
Henrik Åkerberg

Övriga deltagande:

Hans Åkerlind, stadsarkitekt
Bengt Engdahl, vice stadsarkitekt
Nils Orring, stadsingenjör
Gunnar Jonsson, planarkitekt
§§ 317-344.
L.M. Eliasson, brandchef
Nils Sandström, sekreterare

=====
=====

§ 256.

Stadsingenjören Nils Orring företedde ett av honom upprättat Ti kv. Eken (B)
förslag till ändrad tomtindelning för del av kvarteret Eken inom
stadsdelen Backen, enligt vilket denna del av kvarteret indelats
i tomterna nr 10-13.

Drätselkammarens a.u. har den 14 februari 1966 godkänt förslaget.
Under utställningstiden ^{27/2} - ^{19/3} 1966 inkom en besvärsskrivel-
se från ägaren av tomt nr 4 i kv. Eken, Ann-Mari Gustafsson
o.h.m., Box 2078, Grubbe enl.

Bil 1.

På förslag av stadsingenjören beslöt byggnadsnämnden antaga
förslaget och hos länsstyrelsen anhålla om dess fastställelse.

2
S. Gustafsson
ym.

=====
=====

Justerat: Aage Nilsson
Artur Åberg

Vid protokollet:

Nils Sandström
/Nils Sandstrom/

Rätt utdraget betygar:
I tjänsten

Stigge Eriksson