

# Förslag till tomtindelning för Kv. Almen

i stadsdelen Backen, Umeå stad  
upprättat den 2 oktober 1967 av

*Nils Östberg*  
Stadsingenjör

*Jan Graustrom*  
i.e. mättningsing.

Till denna karta hör särskild beskrivning.

Koordinatförteckning

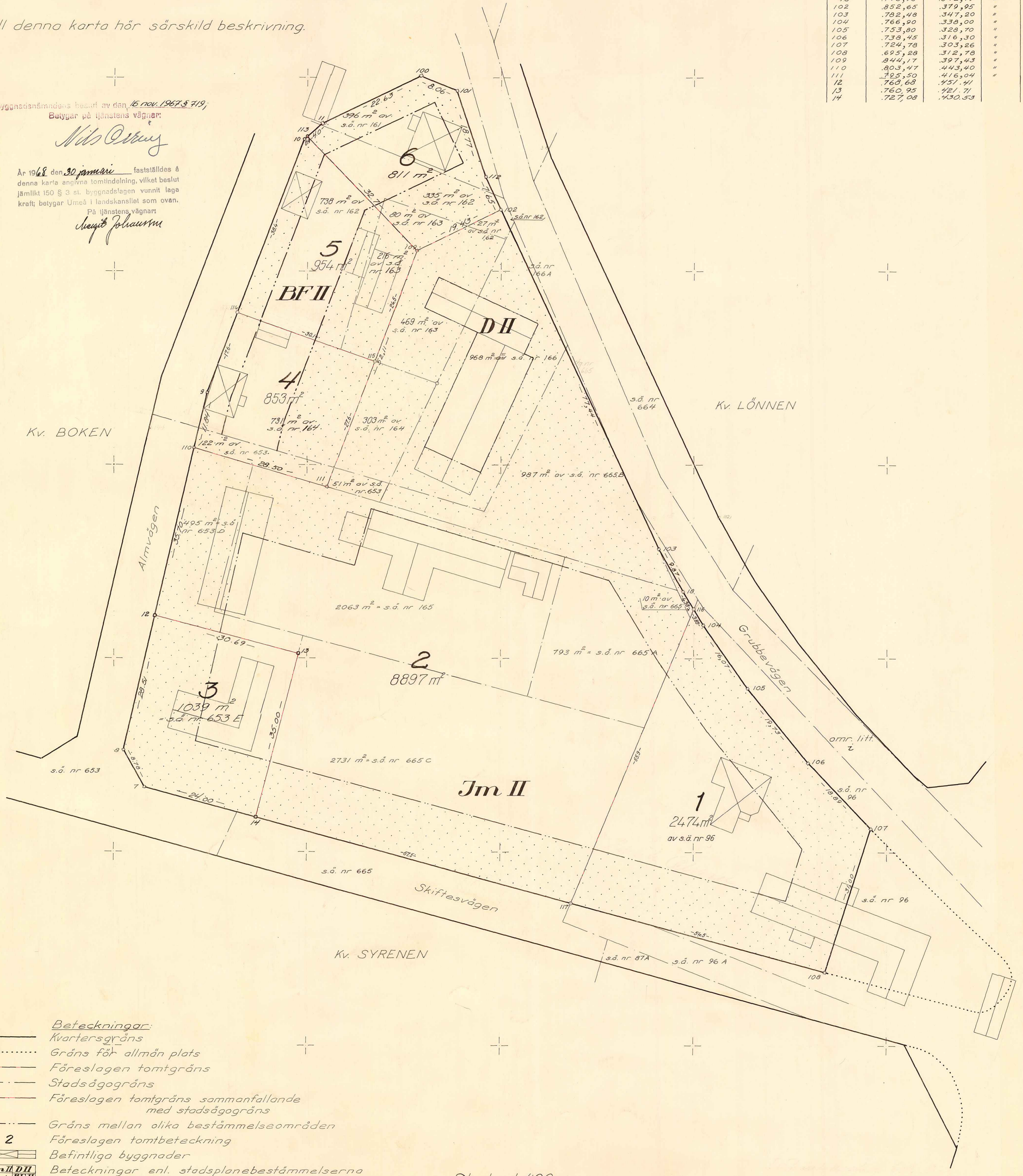
Pkt.	x	y	mark.
7	80.733,34	-4.453,70	rim
8	740,96	453,06	"
18	773,98	342,19	"
102	852,65	379,95	"
103	782,48	347,20	"
104	766,90	338,00	"
105	753,80	328,70	"
106	738,45	316,30	"
107	724,78	303,26	"
108	695,28	312,78	"
109	844,17	397,43	"
110	803,47	443,40	"
111	795,50	416,04	"
12	760,68	451,71	"
13	760,95	421,71	"
14	727,08	400,53	"

Tillhör byggnadsnämndens beslut av den 16 nov. 1967 § 719;  
Betygar på tjänstens vägnar:

*Nils Östberg*


År 1968 den 30 januari fastställdes å  
denna karta angivna tomtindelning, vilket beslut  
jämfört 150 § 3 st. byggnadslagen vunnit laga  
kraft; betygar Umeå i landskansliet som ovan.

På tjänstens vägnar  
*Uwe Johansson*



- Beteckningar:**
- Kvarteregräns
  - ..... Gräns för allmän plats
  - ..... Föreslagen tomtgräns
  - ..... Stadsägogräns
  - ..... Föreslagen tomtgräns sammanfallande med stadsägogräns
  - ..... Gräns mellan olika bestämmelseområden
  - 2 Föreslagen tomtbeteckning
  - ☒ Befintliga byggnader
  - Jm II, DH, BF II Beteckningar enl. stadsplanebestämmelserna

Skala 1:400



ALMEN 1-6 (B)  
2482K-5/1988

*Östberg*

LÄNSSTYRELSEN  
I  
VÄSTERBOTTENS LÄN

UMEÅ STADS  
BYGGNADSNÄMND  
-1. FEB. 1968  
Dnr .....  
Lit. ....

Nr ..... III G3 8 68

Byrå  
31 JAN 1968  
Dnr .....

R E S O L U T I O N

Länsstyrelsen i Västerbottens län fastställer, med stöd av 33 § byggnadslagen, ett av byggnadsnämnden i Umeå stad den 16 november 1967 antaget förslag till tomtindelning av kvarteret Almen inom stadsdelen Backen i staden, vilket förslag åskådliggjorts å en av stadsingenjören Nils Orring den 2 oktober 1967 upprättad karta med tillhörande beskrivning samma dag.

Enligt det sålunda fastställda förslaget indelas kvarteret i sex tomter, betecknade nr 1 - 6.

Jämlikt 150 § tredje stycket byggnadslagen må klagan över detta beslut icke föras.

Länsstyrelsen fastställer tillika de å kartan och i beskrivningen använda tomtbeteckningarna.

Umeå i landskansliet den 30 januari 1968.

*Ruth Burgman*  
Ruth Burgman

På länsstyrelsens vägnar:  
*Gunnar Nysäter*  
Gunnar Nysäter

Utan avgift

byggnadsnämnden i Umeå stad

... LÄNSSTYRELSEN  
Umeå den 31 / 1 / 1968  
Remitteras/överlämnas till:  
.....  
i samråd med.....  
för åberörd     
för fördragn.     
.....     
.....     
.....  
Kopia till:  
för kännedom   
,, beredning

III. 43 8 68  
16 JAN. 1968

# BESKRIVNING

## till tomtindelning av kvarteret A L M E N

i stadsdelen Backen, Umeå stad

### Förutsättningar, motiv m. m.

Till grund för tomtindelningen ligger en den 27 maj 1960 av Kungl. Maj:t fastställd stadsplan samt en den 25 augusti 1964 av länsstyrelsen fastställd ändring av stadsplanen.

Kvarteret har icke tidigare varit tomtindelad.

Kvarteret är avsett att bebyggas för dels lagerlokalsändamål och dels för småindustriändamål.

Närmare detaljer om hushöjd m.m. återfinnas i stadsplanebestämmelserna.

Nedanstående fastigheter och deras ägare berörs av tomtindelningsförslaget.


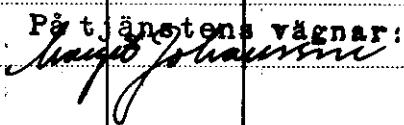
Fastighet	Ägare, adress
stadsäga nr 161 ✓	Yngve Andersson, Kåddis, Brännland
" " 163 ✓	Aktiebolaget Grisbacka Möbler, Grubbe
" " 165 ✓	" " " "
" " 653 ✓ D	" " " "
" " 665 ✓ B	" " " "
" " 166 ✓	" " " "
" " 665 A ✓	" " " "
" " 96 ✓	Henrik Vilhelm Olsson, Box 2125, Grubbe
" " 162 ✓	Vega Fridolfa Johansson, Box 2137, Grubbe
" " 164 ✓	Yngve Andersson, Kåddis, Brännland
" " 653 ✓	Umeå landskommun
" " 665 ✓	" " " "
" " 653 E ✓	Backens Värme & Sanitet AB, Skiftesvägen 8, Grubbe
" " 665 C ✓	Aktiebolaget Grisbacka Möbler, Grubbe

Tillhör byggnadsnämndens beslut av den 16 nov. 1967 § 719;  
Betygar på tjänstens vägnar:

*Sjöström*

Genom den föreslagna tomtindelningen indelas kvarteret i tomter, vilka beskrivas sålunda:

Tomt nr	Tomten angränsar			I tomten ingår		Tomtens areal m <sup>2</sup>	
	tomt, gata, plats e. d.	mellan gräns-punkterna	med längd m	fastighet, fastighetsdel eller tomtområde	areal m <sup>2</sup>		
1	2	3	4	5	6	7	
1	Grubbevägen i nordost	116-104	3,85	av s.ä. nr 96	2474		
		104-105	16,07				
		105-106	19,73				
		106-107	18,89				
		parkområde i öster	107-108				31,00
		Skiftesvägen i söder	108-117				54,5
	tomt nr 2 i väster	117-116	65,9		2474		
2	tomt nr 6 i nordväst	109-102	19,43	av s.ä. nr 162	27		
	Grubbevägen i nordost	102-103	77,44	av s.ä. nr 163	469		
		103-18	9,87	av s.ä. nr 164	303		
		18-116	4,38	s.ä. nr 165	2063		
	tomt nr 1 i sydost	116-117	65,9	av s.ä. nr 166	968		
	Skiftesvägen i söder	117-14	67,5	av s.ä. nr 653	51		
	tomt nr 3 i väster	14-13	35,00	s.ä. nr 653 D	495		
	tomt nr 3 i söder	13-12	30,69	av s.ä. nr 665	10		
	Almvägen i väster	12-110	35,70	s.ä. nr 665 A	793		
	tomt nr 4 i norr	110-111	28,50	av s.ä. nr 665 B	987		
tomt nr 4 och tomt nr 5 i väster	111-109	52,11	s.ä. nr 665 C	2731	8897		
3	tomt nr 2 i norr	12-13	30,69	s.ä. nr 653 E	1039		
	tomt nr 2 i öster	13-14	35,00				
	Skiftesvägen i söder	14-7	24,00				
	gatuhörn i sydväst	7-8	8,78				
	Almvägen i väster	8-12	28,51			1039	
4	tomt nr 5 i norr	114-115	30,1	av s.ä. nr 164	731		
	tomt nr 2 i öster	115-111	27,6	av s.ä. nr 653	122		
	tomt nr 2 i söder	111-110	28,50				
	Almvägen i väster	110-9	11,84				
		9-114	17,6			853	

Tomt nr	Tomten angränsar			I tomten ingår		Tomtens areal m <sup>2</sup>
	tomt, gata, plats e. d.	mellan gräns- punkterna	med längd m	fastighet, fastighetsdel eller tomtområde	areal m <sup>2</sup>	
1	2	3	4	5	6	7
5	tomt nr 6 i nordost	113-109	32,7	av s.ä. nr 162	738	954
	tomt nr 2 i öster	109-115	24,5	av s.ä. nr 163	216	
	tomt nr 4 i söder	115-114	30,1			
	Almvägen i väster	10-113	38,4 0,9			
6	Almvägen i nordväst	113-11	4,0	av s.ä. nr 161	396	811
		11-100	22,63	av s.ä. nr 162	335	
	gathörn i norr	100-101	8,06	av s.ä. nr 163	80	
	Grubbevägen i öster	101-112	18,77			
		112-102	7,65			
	tomt nr 2 i sydost	102-109	19,43			
	tomt nr 5 i sydväst	109-113	32,7			
Umeå den 2 oktober 1967.						
 Stadsingenjör						
Tillhör länsstyrelsens i Västerbottens län beslut den 30/1/1968. Umeå i lands- kansliet som ovan.						
På tjänstens vägnar: 						

Avskrift.

- 1 -

Avskrift av beskrivning och bestämmelser rörande förslag till ändring och utvidgning av stadsplanen för norra delen av Grisbackaområdet inom Backens samhälle i Umeå landskommun. (Se en å länsarkitektkontoret i Umeå år 1957 upprättad och sedermera reviderad karta).

### Bestämmelser

#### § 1.

#### Stadsplaneområdets användning

##### A. Byggnadskvarter

- Mom. 1. Med A betecknat område får användas endast för allmänt ändamål.
- Mom. 2. Med B betecknat område får användas endast för bostads ändamål och, där så prövas lämpligt, för hantverksändamål.
- Mom. 3. Med C betecknat område får användas endast för samlingslokaler och därmed samhörigt ändamål.
- Mom. 4. Med D betecknat område får användas endast för lagerlokaler.
- Mom. 5. Med G betecknat område får användas endast för garageändamål.
- Mom. 6. Med Jm betecknat område får användas endast för småindustriändamål av sådan beskaffenhet att närboende ej vållas olägenheter med hänsyn till sundhet, brandsäker- och trevnad. Bostäder få dock anordnas i den utsträckning som fordras för tillsyn och bevakning av anläggning inom området.
- Mom. 7. Med M betecknat område får användas endast för motorserviceändamål.

##### B. Specialområden

- Mom. 8. Med Es betecknat område får användas endast för transformatorstation och därmed samhörigt ändamål.
- Mom. 9. Med Tv betecknat område får användas endast för landsvägstrafik och därmed samhörigt ändamål.

#### § 2.

Mark som icke eller i endast mindre omfattning får bebyggas

Med punktprickning betecknad mark får icke bebyggas.

§ 3.

Särskilda föreskrifter angående område för allmän trafik m.m.

Mom. 1. Med x betecknad del av landsvägsområdet skall hållas tillgänglig för allmän gatutrafik.

§ 4.

Särskilda föreskrifter angående områden för ledningar

Å med u betecknat område må icke vidtagas anordning, som hindra framdragande eller underhåll av underjordiska allmänna ledningar.

§ 5.

Byggnadssätt

Mom. 1. På med F betecknat område skola huvudbyggnader uppföras fristående.

Mom. 2. På med F betecknat område får med bostadsjus sammanbyggd garagebyggnad placeras 3 meter från gräns mot granntomt. Byggnadsnämnden må av särskilda skäl medgiva mindre avstånd, varvid dock grannen först skall höras i ärendet.

§ 6.

Antal byggnader och byggnadsyta på tomt

Mom. 1. På tomt som omfattar med F betecknat område får endast en huvudbyggnad jämte erforderliga gårdsbyggnader uppföras.

Mom. 2. På tomt som omfattar med F betecknat område får huvudbyggnad icke upptaga större areal än  $150 \text{ m}^2$  samt uthus eller andra gårdsbyggnader icke större sammanlagd areal än  $40 \text{ m}^2$ .

§ 7.

Våningsantal

Mom. 1. På med I, II eller III betecknat område får byggnad uppföras med respektive högst en, två och tre våningar

Mom. 2. På med v betecknat område får utöver angivet våningsantal vind inredas.

Mom. 3. På med g betecknat område får utöver angivet våningsantal förhöjd källarvåning för huvudsakligen garageändamål utföras i nivå med gatans plan. Därest garage icke utföres i sådan våning får endast det antal våningar inredas som beteckningen med romersk siffra anger.

§ 8.

Byggnads höjd

På med I, Iv, II, III eller IIIg betecknat område får byggnad icke uppföras till större höjd än respektive 4,2; 5,2; 7,2; 10,0 och 11,0 meter.

§ 9.

Övergångsbestämmelser

På tomt får nybyggnad eller till nybyggnad hänförlig åtgärd icke vidtagas så länge på tomten befintlig bebyggelse ej överensstämmer med stadsplanen. Nybyggnad får dock företagas därest den befintliga bebyggelsen prövas ej förhindra ett ändamålsenligt bebyggande av kvarteret eller vålla olägenheter med hänsyn till sundhet, bransäkerhet och trevnad.

Umeå den 27 maj 1958

Hjalmar Bergman  
Hjalmar Bergman  
Länsarkitekt

/ Göte Forsberg  
Göte Forsberg

Tillägg

§ 3.

Mom. 2. Inom med y betecknad del av landsvägsområde skall vägport hållas tillgänglig för skogs- och jordbrukets behov.

Umeå i april 1959

Hjalmar Bergman  
Hjalmar Bergman  
länsarkitekt

/ Göthe Forsberg  
Göthe Forsberg

Tillhör kommunalfullmäktiges beslut den 15 juni 1959, § 58.

H.Nordström  
H.Nordström  
fullmäktiges ordf.

Tillhör Kungl. Maj:ts beslut den 27 maj 1960. Stockholm i Kommunikationsdepartementet ex officio:

Sven Åmark

Bestyrkes på tjänstens vängar:

Margit Lindberg  
Margit Lindberg

Avskrift.

1.

Förslag till stadsplan  
för del av VÄSTERBACKEN  
inom Beckens samhälle,  
i Umeå landskommun,  
Västerbottens län.

Stadsplanebestämmelser.

§ 1.

STADSPLANBERÅDETS ANVÄNDNING

Mom. 1. Byggnadskvarter.

- a) Med A betecknat område får användas endast för allhänt ändamål.
- b) Med B betecknat område får användas endast för bostadsändamål.

Mom. 2. Specialområden.

- a) Med Es betecknat område får användas endast för transformatorstation och därmed samhörigt ändamål.
- b) Med V betecknat område skall utgöra vattenområde som icke får utfyllas och överbyggas.

§ 2.

MARK SOM ICKE FÅR BEBYGGAS

Med punktprickning betecknad mark får icke bebyggas.

§ 3.

SÄRSKILDA FÖRESKRIFTER ANGÅENDE OMRÅDEN FÖR LEDNINGAR OCH FÖR ALLMÄN TRAFIK

Mom. 1. Å med u betecknad mark få icke vidtagas anordningar som hindra framdragande eller underhåll av underjordiska allmänna ledningar.

Mom. 2. Å med tu betecknad mark få icke vidtagas anordningar som hindra framdragande eller underhåll av underjordiska allmänna kablar.

§ 4.

BYGGNADSSÄTT

Med Ö eller F betecknat område får bebyggas endast med hus som uppföras fristående.

2.

§ 5.

ANTAL BYGGNADER OCH BYGGNADSYTA Å TOMT

- Mom. 1. Å tomt som omfattar med O eller P betecknat område får endast en huvudbyggnad jämte erforderliga gårdsbyggnader uppföras.
- Mom. 2. Å tomt som omfattar med D betecknat område får huvudbyggnad icke upptaga större areal än  $150 \text{ m}^2$  samt uthus eller andra gårdsbyggnader icke större sammanlagd areal än  $40 \text{ m}^2$ .
- Mom. 3. Å tomt som omfattar med Ö betecknat område får huvudbyggnad icke upptaga större areal än  $200 \text{ m}^2$  samt uthus eller andra gårdsbyggnader icke större sammanlagd areal än  $80 \text{ m}^2$ . Av tomt får dock högst en fjärdedel byggas.

§ 6.

VÄNINGS MÅL

- Mom. 1. Å med I eller II betecknat område får byggnad uppföras med respektive högst en och två våningar.
- Mom. 2. Å med n betecknat område får vind icke inredas utöver angivet våningsantal.

§ 7.

BYGGNADS HÖJD

- Mom. 1. Å med I eller II betecknat område får byggnad icke uppföras till större höjd än respektive 4,2 och 7,2 meter.
- Mom. 2. Å med Ö respektive med P betecknat område får uthusbyggnad icke uppföras till större höjd än 2,6 meter.

§ 8.

TAKLUTNING

Å med A, BÖ och BFII betecknat område, får tak givas en lutning mot horisontalplanet av högst  $30^\circ$ .

3.

§ 9.

ANTAL LÄGENHETER

Mon. 1. Å med F betecknat område får huvudbyggnad icke inrymma flera än två bostadslägenheter.

Mon. 2. Å med O eller F betecknat område får gårdsbyggnad icke inredas för bostad.

§ 10.

FÖRBUD MOT IN- OCH UTFART

Över gränslinje som betecknats med punkter, får med hänsyn till trafiksäkerheten in- eller utfart icke ske. Där punkterad linje utgör områdesgräns, skall fastighet förses med stängsel, vari ej får anordnas öppning som medgiver utfart eller annan utgång mot gata eller allmän plats.

§ 11.

ÖVERGANGSBEFÄMPLIGHETER

Å tomt får nybyggnad eller till nybyggnad hänförlig åtgärd icke vidtagas så länge å tomten befintlig bebyggelse ej överensstämmer med stadsplanen. Nybyggnad får dock företagas därest den befintliga bebyggelsen prövas ej förhindra ett ändamålsenligt bebyggande av kvarteret eller vålla olägenheter med hänsyn till sundhet, brandsäkerhet och trevnad.

Umeå den 20 december 1963

Tage Hörnquist

Torsten Lundberg

Tage Hörnquist

Torsten Lundberg

Tillhör kommunalfullmäktiges beslut den 29.6 1964 § 101

Betygar:

Holmfrid Nordström

Holmfrid Nordström

fullm. ordf.

Tillhör länsstyrelsens i Västerbottens län beslut den 13.4 1965. Umeå i landskansliet som ovan.

På tjänstens vägnar:

Ruth Burgman

Ruth Burgman



UMEÅ STAD

Utdrag ur protokoll fört vid sammanträde  
med stadsbyggnadsnämndens arbetsutskott  
i Umeå den 23 oktober 1967.

Närvarande: Samtliga ledamöter

Till justeringsmän för dagens protokoll utsågos ledamöterna

§ 861.

Stadsbyggnadsnämnden har yttrande gjort på  
34 i byggnadsstadsplan överlämnat förslag till tomtindelning för kvarteret  
Almen i stadsdelen Backen, Bilaga 1.

De föreslagna tomtarnas arealer är

tomt nr 1	2474 kv. ✓
tomt nr 2	3897 " ✓
tomt nr 3	1039 " ✓
tomt nr 4	853 " ✓
tomt nr 5	954 " ✓
tomt nr 6	811 " ✓

Arbetsutskottet har intet att erinra mot  
föreliggande förslag till tomtindelning för kvarteret Almen i stadsdelen  
Backen.

Justerat:

Vid protokollet:

Gunnar Aspegren

N.E. Årre

Kungörelse angående protokollets justering anslagen å stadens anslags-  
tavla tiden 24/10 - 14/11 1967 .

Rätt utdraget, intygas:

*Sveta Korhonen*

*Klas Franzén*

Utdrag ur protokoll fört vid sammanträde med byggnadsnämnden i Umeå stad den 19 oktober 1967.

Närvarande: ledamöterna

Aage Nilsson, ordförande  
Oliver Carlsson, vice ordförande  
Walther Andersson  
Georg Lingshede  
Bengt Persson  
Birger Persson  
Ove Sandström  
Gustav Jonsson  
Bertil Lind

suppleanterna

Ej beslutande: suppleanten

Bengt Andersson

Övriga deltagande:

Hans Åkerlind, stadsarkitekt  
Nils Orring, stadsingenjör  
Bengt Engdahl, vice stadsarkitekt  
Gunnar Jonsson, stadsplanarkitekt  
Björn Ahlkvist, distriktslantmätare  
Lennart Boström, 1:e byggnadsinsp. §§  
634-712  
L M Eliasson, brandch. §§ 641-712  
Nils Sandström, sekreterare  
samt vid behandlingen av § 619  
Adam de Bekassy, arkitekt Orrje & Co  
I Hampusson, ingenjör, Orrje & Co  
Anders Berg, arkitekt  
Ingemar Stråe, arkitekt  
Elon Jonsson, ingenjör  
Lars Simonsson, ingenjör

.....

§ 630.

Stadsingenjören Nils Orring företedde ett av honom den 2 oktober 1967 upprättat förslag till tomtindelning för hela kvarteret Almen i stadsdelen Backen av Umeå stad, tomterna 1 - 6.

Tomtindelningsförslaget har den 16 oktober 1967 anmälts till drätselkammarens a.u. för godkännande.

Byggnadsnämnden beslöt utställa förslaget om drätselkammarens a.u. godkänner detsamma.

.....

Justerat:  
Aage Nilsson  
Bengt Persson

Vid protokollet:  
Nils Sandström  
/Nils Sandström /

Rätt utdraget betygar:

I tjänsten

*N. Sandström*

K U N G Ö R E L S E

Jämlikt 34 § Byggnadsstadgan meddelas härmed att förslag till tomtindelning för kvarteret ALMEN i stadsdelen Backen av Umeå stad har upprättats och finnes tillgänglig för granskning under tiden. 30. okt. t. o. m. 24. nov. 1967..... å stadsingeniörskontorets avdelning på 8:e våningen i Thulehuset, Umeå. Kontoret hålles öppet måndag- fredag kl. 8.00-12.00, 13.00-16.30; fru Granberg efterfrågas.

Anmärkningar mot tomtindelningsförslaget skall ställas till Byggnadsnämnden och ingivas dit senast sistnämnda dag.

Efter denna sistnämnda dag kommer nämnden att företaga ärendet till avgörande.

Umeå den 27 oktober 1967.

BYGGNADSNÄMNDEN.

/G.G.

*Byggnadsnämnden i Umeå*  
*Ordförande: Nils-Olof Granberg*



Kvitto på inlämnade ass eller rek

Ifylles av korrespondenten				ti.kv.Almen i stadsdelen Backen, Umeå.				Ifylles av postfunktionären					
Adressat och adresspostanstalt		utställningstid:		Assbelopp <sup>1</sup>		Särskilda anteckningar (pf, x, flyg, mb m. m.) <sup>2</sup>		Inlämningsnr		Vikt (för punk)		Postavgift	
		30.10-24.11-67.		kr öre				nr		kg		kr öre	
1	Yngve Andersson ✓						Rek.		38/42				
	Kåddis, Brännland.												
2	Aktiebolaget Grisbacka Möbler ✓						"		3				
	Umeå 8.												
3	Henrik Vilhelm Olsson ✓						"		4				
	Box 2125, Umeå 8.												
4	Vega Fridolfa Johansson ✓						"		5				
	Box 2137, Umeå 8.												
5	Umeå stad						"		6				
	Umeå.												
6	Backens Värme & Sanitet AB ✓						"		7				
	Skiftesvägen 8, Umeå 8.												
7													
8													
9													
10													
11													
12													
13													
14													
15													
16													
17													
18													
19													
20													
21													
22													
23													
24													
25													

Förvara detta inlämningskvitto till dess visshet vunnits, att försändelserna kommit vederbörande adressater tillhanda. Vid reklamation skall inlämningskvittot företes.


Ersättning för ett inrikes rek, som förkommit eller skadats, kan i intet fall utgå med högre belopp än 50 kronor. I fråga om ersättning för försändelse till utlandet gälla särskilda föreskrifter.

Upplysning om sätt och tid för framställning om ersättning meddelas av postanstalterna.

Antal ass \_\_\_\_\_

Antal rek 6 st.

Sign. \_\_\_\_\_



<sup>1</sup> Om assbelopp ej angivits, är försändelsen rekommenderad.  
<sup>2</sup> Pf = postförskott, x = expressutdelning, flyg = flygbefordran mot tilläggsavgift, mb = mottagningsbevis.  
 För postförskott anges även postförskottsbeloppet med siffror.

G O D K Ä N N A N D E

Det av stadsingeniör Nils Orring den 2 oktober 1967 upprättade förslaget till tomtindelning för hela kv. Almen i stadsdelen Backen av Umeå stad, upptagande tomterna 1-6 godkännes härmed och medgives att byggnadsnämnden företager ärendet till avgörande utan förfarande, som sägs i 34 § byggnadsstadgan.

..... <i>Arne Andersson</i> .....	äg.av stg	161 o
<sup>R/B</sup> Grisbacka Möbler		164.
..... <del>Arne Andersson</del> .....	" " "	163
..... <i>Henrik Oleron</i> .....	" " "	m.fl. 96.
..... <i>1090 Johansson</i> .....	" " "	162.
..... <i>Befferus Gunn - Luit</i> <i>Herrn Karlsof</i> .....	" " "	653 E.
..... <b>UMEÅ STADS FASTIGHETSKONTOR</b> <i>Lugman Aronson</i> .....	" " "	653 o 665.

Utdrag ur protokoll fört vid sammanträde med byggnadsnämnden i Umeå stad den 16 november 1967.

Närvarande: ledamöterna

Aage Nilsson, ordförande  
Oliver Carlsson, vice ordförande  
Bengt Persson  
Birger Persson  
Ove Sandström  
Artur Åberg

suppleanterna

Bengt Andersson  
Holger Morén  
Henrik Åkerberg

Övriga deltagande:

Hans Åkerlind, stadsarkitekt  
Bengt Engdahl, vice stadsarkitekt  
Gunnar Jonsson, stadsplanarkitekt  
Martin Gustafsson, bitr. stadsingenjör  
Lennart Boström, 1:e byggnadsinspektör  
§§ 733 - 777.  
Björn Ahlqvist, distriktslantmätare  
§§ 721 - 733.  
Walther Eriksson, lantmätare  
§§ 715 - 733.  
Nils Sandström, sekreterare

=====  
§ 719.

Bitr. stadsingenjören Martin Gustafsson företedde ett av stadsingenjör Nils Orring den 2 oktober 1967 upprättat förslag till tomtindelning för kvarteret Almen i stadsdelen Backen av Umeå stad, upptagande tomterna 1 - 6.

Drätselkammarens a.u. har den 23 oktober 1967 godkänt förslaget.

Byggnadsnämnden beslöt den 19 oktober 1967 om utställning av tomtindelningsförslaget.

Utställningen verkställes å stadsingenjörskontoret under tiden 30 oktober - 24 november 1967.

Sedan byggnadsnämndens sista sammanträde har emellertid samtliga berörda markägare tecknat sitt skriftliga godkännande av tomtindelningsförslaget för kvarteret Almen, tomterna 1 - 6.

Byggnadsnämnden beslöt antaga förslaget och hos länsstyrelsen anhålla om dess fastställelse.

Denna paragraf förklarades omedelbart justerad.

=====  
Vid protokollet:

Nils Sandström  
/Nils Sandström/

Rätt utdraget betygar:  
I tjänsten

