

Förslag rörande
ändrad och utvidgad tomtindelning inom del av
kv. Ploggen
och upphävande av gällande tomtindelning inom
kv. Harven

i Umeå stad
Upprättat den 13 mars 1962 av

M. O. Örnqvist
Stadsingenjör

Lars Graustrom
Mättningsingenjör

Till denna karta hör särskild beskrivning.

Förklarar byggnadsnämndens beslut av den 15 mars 1962/53, 15 juni 1962/175.
Betygar på tjänstens vägnar

M. O. Örnqvist

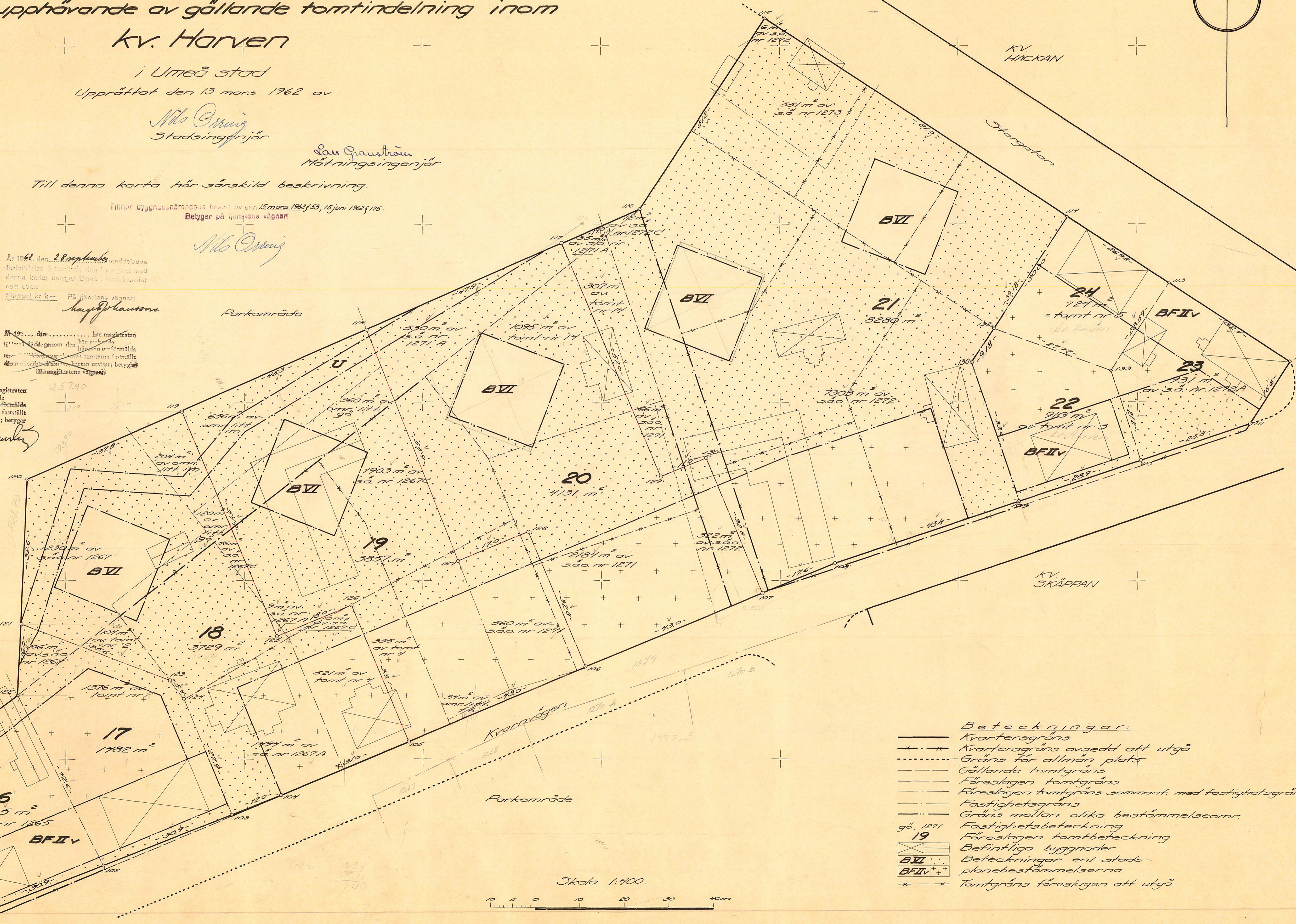

År 1961 den 28 september meddelades fastställd tomtindelning i kv. Ploggen med denna karta betygar Umeå i huskatalogen som ovan.

På tjänstens vägnar:
Lars Graustrom

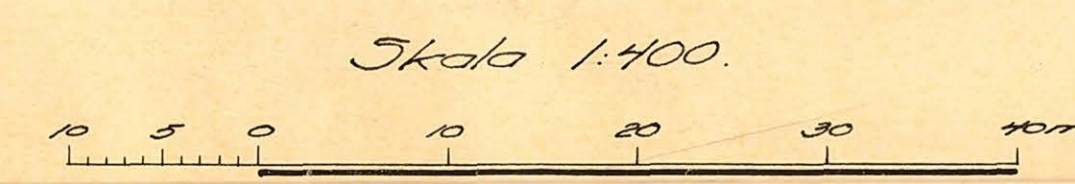
År 1962 den 9 september har magistraten i Umeå de genom den här tecknade tomtindelningen uppräknade tomterna fastställt de registerbeteckningar, karten utvisar, betygar på magistratens vägnar.

År 1962 den 9 september har magistraten i Umeå de genom den här tecknade tomtindelningen uppräknade tomterna fastställt de registerbeteckningar, karten utvisar, betygar på magistratens vägnar.

Rud Elmblad



- Beteckningar:**
- Kvarteregräns
 - - - Kvarteregräns avsedd att utgå
 - Gräns för allmän plats
 - Gällande tomtgräns
 - Förelagden tomtgräns
 - Förelagden tomtgräns sammanf. med fastighetsgräns
 - Fastighetsgräns
 - Gräns mellan olika bestämmelseomr.
 - gö. 1271 Fastighetsbeteckning
 - 19 Förelagden tomtbeteckning
 - ☒ Befintliga byggnader
 - BVI Beteckningar enl. stadsplanebestämmelserna
 - BFIV
 - *-*-* Tomtgräns förelagden att utgå



Nr

R E S O L U T I O N

Byggnadsnämnden i Umeå stad har den 15 juni 1962 antagit ett av stadsingenjören Nils Orring upprättat förslag till ändrad och utvidgad tomtindelning inom del av kvarteret Plogan samt till upphävande av gällande tomtindelning för kvarteret Harven i staden, vilket förslag åskådliggjorts å en år 1962 upprättad karta med tillhörande beskrivning den 13 mars 1962.


Förslaget har underställts länsstyrelsens prövning.

Länsstyrelsen fastställer, med stöd av 33 § byggnadslagen, tomtindelningen inom förenämnda del av kvarteret Plogan.

Enligt det sålunda fastställda förslaget indelas kvartersdelen i nio tomtar, betecknade nr 16 - 24.

Härjämte upphäver länsstyrelsen för kvarteret Harven den 9 april 1941 fastställd tomtindelning.

Den som är missnöjd med detta beslut har att, vid talans förlus inom tre veckor från denna dag däröver anföra besvär hos Konungens vilka besvär skola ingivas eller i betalt brev insändas till Kommunikationsdepartementet; dock att klagan må föras allenast av sakägare, som i ärendet framställt yrkande, vilket helt eller



Stämpel
do & karta

6:-
1:- + /:-

d. 28/9 62 / 44

Byggnadsnämnden i Umeå stad,

Umeå.

2480K-57/1962

8265

delvis lämnats utan bifall.

Umeå i landskansliet den 28 september 1962

På länsstyrelsens vägnar:

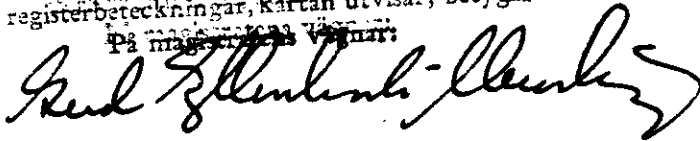


Lennart Årenman



Leopold Nilsson

År 19.62 den 9 nov. har magistraten
i Umeå å de genom den här tecknade
tomtindelningen upphörda tomterna fastställt
de registerbeteckningar, kartan utvisar; bevisar
På magistratens vägnar:



26 OKT 1962

24/10-62

Att, såvitt här städjes fört diarium utvisar besvär över detta beslut icke intill denna dag bitvit här anförda, betygar å tjänstens vägnar: Stockholm den 24 oktober 1962.

Avskrift
III G3 93 62

Marta Lundvall
Registrator i Kungl. Kommunikationsdepartementet

R E S O L U T I O N

Byggnadsnämnden i Umeå stad har den 15 juni 1962 antagit ett av stadsingenjören Nils Orring upprättat förslag till ändrad och utvidgad tomtindelning inom del av kvarteret Plogen samt till upphävande av gällande tomtindelning för kvarteret Harven i staden, vilket förslag åskådliggjorts å en år 1962 upprättad karta med tillhörande beskrivning den 13 mars 1962.

Förslaget har underställts länsstyrelsens prövning.

Länsstyrelsen fastställer, med stöd av 33 § byggnadslagen, tomtindelningen inom förenämnda del av kvarteret Plogen.

Enligt det sålunda fastställda förslaget indelas kvartersdelen i nio tomter, betecknade nr 16 - 24.

Härjämte upphäver länsstyrelsen för kvarteret Harven den 9 april 1941 fastställd tomtindelning.

Den som är missnöjd med detta beslut har att, vid talans förlust inom tre veckor från denna dag däröver anförda besvär hos Konungen vilka besvär skola ingivas eller i betalt brev insändas till Kungl. Kommunikationsdepartementet; dock att klagan må föras allenast av sakägare, som i ärendet framställt yrkande, vilket helt eller delvis lämnats utan bifall.

Umeå i landskansliet den 28 september 1962

På länsstyrelsens vägnar:

Lennart Årenman

Leopold Nilsson

Bestyrkes på tjänstens vägnar:

Margit Johansson

Länsstyrelsen får härmed erbjuda om bevis, huruvida ifrågavarande beslut vunnit laga kraft. Umeå i landskansliet den 24/10-62

Kungl. uppdrag:

Marta Holmberg

Handl.

2480K-57/1962

A G J 93 62
Mars 1962

BESKRIVNING

ändrad och utvidgad del av
till tomtindelning av kvarteret P l o g e n samt upphävande av gällande tomtindelning för kvarteret H a r v e n i Umeå stad.

Förutsättningar, motiv m. m.


Gällande stadsplan för kvarteret fastställd av Länsstyrelsen i Västerbottens län den 28 februari 1962.

Angående stadsplanebestämmelserna, se Bil. B.

Gällande tomtindelning^a för kvarteret Plogen fastställda av Länsstyrelsen i Västerbottens län den 27 april 1945 samt 4 augusti 1948.


Gällande tomtindelning för kvarteret Harven fastställd av Länsstyrelsen i Västerbottens län den 9 april 1941.

Tillhör byggnadsnämndens beslut av den 15 mars 1962 § 55, 15 juni 1962 § 175
Betygar på tjänstens vägnar:



Enligt fastställd stadsplan för det föreliggande kvarteret Plogen omfattar det bland annat hela kvarteret Harven. Enligt lantmäteristyrelsens anvisningar rörande fastighetsregistrering får ett kvarter ha endast ett namn, vilket här har blivit kvarteret Plogen. På grund härav föreslås upphävande av gällande tomtindelning av kvarteret Harven. Självfallet kommer de rättsligen bildade tomterna inom kvarteret Harven att bestå tills de överföres till föreslagna tomter inom kvarteret Plogen.

Tillhör länsstyrelsens i Västerbottens län beslut den 28/9 1962. Umeå i landskansliet som ovan.

På tjänstens vägnar:


Genom den föreslagna tomtindelningen indelas kvarteret i tomter, vilka beskrivas sålunda:

Tomt nr	Tomten angränsar			I tomten ingår		Tomtens areal m ²
	tomt, gata, plats e. d.	mellan gräns-punkterna	med längd m	fastighet, fastighetsdel eller tomtområde	areal m ²	
1	2	3	4	5	6	7
16	Parkområde	100-122	28.46	✓		
	tomt nr 17	122-102	42.6	✓		
	Kvarnvägen	102-101	30.9	✓		
	parkområde	101-100	34.6	✓	del av s.ä. 1265	1135
17	tomt nr 18	121-123	35.6	✓		
	" " "	123-124	5.4	✓		
	" " "	124-103	27.9	✓		
	Kvarnvägen	103-102	30.9	✓		
	tomt nr 16	102-122	42.6	✓	del av s.ä.o.1267	106
	parkområde	122-121	16.0	✓	" " tomt nr 24	1376
18	Parkområde	120-119	37.8	✓		
	tomt nr 19	119-125	54.9	✓		
	" " 19	125-126	18.0	✓	del av tomt nr 4	521
	" " 19	126-105	33.1	✓	del av s.ä. 1267C	10
	Kvarnvägen	105-104	31.0	✓	del av s.ä. 1267A	1494
	"	104-103	12.0	✓	del av tomt nr 2	104
	tomt nr 17	103-124	27.9	✓	del av s.ä. 1267C	46
	" " "	124-123	5.4	✓	del av omr.litt.g3	120
	" " "	123-121	35.6	✓	del av s.ä.o.1267	1230
	parkområde	121-120	32.6	✓	del av omr.litt. im 204	3729
19	parkområde	119-118	45.3	✓		
	tomt nr 20	118-127	55.9	✓	del av omr.litt.fb	34
	" " "	127-128	17.0	✓	del av s.ä.o.1271	560
	" " "	128-106	32.8	✓	del av tomt nr 4	335
	Kvarnvägen	106-105	43.0	✓	del av s.ä. 1267 A	9
	tomt nr 18	105-126	33.1	✓	del av s.ä. 1267C	1903

Tomt nr	Tomten angränsar			I tomten ingår		Tomtens areal m ²
	tomt, gata, plats e. d.	mellan gräns-punkterna	med längd m	fastighet, fastighetsdel eller tomtområde	areal m ²	
1	2	3	4	5	6	7
19	tomt nr 18	126-125	18.0	✓ del av omr. litt. gö	360	
	" " "	125-119	54.9	✓ del av omr. litt. in	656	3857
20	parkområde	118-117	47.9	✓		
	tomt nr 21	117-129	57.0	✓		
	" " "	129-130	11.0	✓		
	" " "	130-107	32.8	✓		
	Kvarnvägen	107-106	43.0	✓ del av s.ä.o. 1272	322	
	tomt nr 19	106-128	32.8	✓ del av s.ä.o. 1271	2184	
	" " "	128-127	17.0	✓ del av tomt nr 14	1095	
	" " "	127-118	55.9	✓ del av s.ä. 1271A	530	4131
21	parkområde	117-116	19.0	✓		
	"	116-115	51.2	✓		
	Storgatan	115-114	81.0	✓		
	tomterna nr: ris 24 och 22	114-130	39.18	✓ del av s.ä.o. 1272	7303	
	tomt nr 22	130-109	33.0	✓ del av s.ä.o. 1271	66	
	Kvarnvägen	109-108	43.4	✓ del av tomt nr 14	307	
	"	108-107	17.6	✓ del av s.ä. 1271A	35	
	tomt nr 20	107-130	32.8	✓ del av s.ä. 1272C	12	
	" " "	130-129	11.0	✓ del av s.ä. 1273	551	
	" " "	129-117	57.0	✓ del av s.ä. 1272	6	8280
22	tomt nr 24	132-133	27.77	✓		
	tomt nr 23	133-110	21.2	✓		
	Kvarnvägen	110-109	28.9	✓		
	tomt nr 21	109-130	33.0	✓		
	tomt nr 21	130-132	9.18	✓ del av tomt nr 3	910	910

Tomt nr	Tomten angränsar			I tomten ingår		Tomtens areal m ²
	tomt, gata, plats e. d.	mellan gräns-punkterna	med längd m	fastighet, fastighetsdel eller tomtområde	areal m ²	
1	2	3	4	5	6	7
23	Storgatan	113-112	32.4	✓		
	parkområde mot korsningen Storgatan - Kvarnvägen	112-111	16.6	✓		
	Kvarnvägen	111-110	25.8	✓		
	tomt nr 22	110-133	21.2	✓		
	tomt nr 24	133-113	23.59	del av s.ä. 1272A ✓	931	931
24	Storgatan	114-113	26.98	✓		
	tomt nr 23	113-133	23.59	✓		
	tomt nr 22	133-132	27.77	✓		
	tomt nr 21	132-114	30.00	tomt nr 5 = ✓	724	724
				Umeå den 13 mars 1962.		
				På tjänstens vägnar:		
				<i>M. B. Örnberg</i>		
				Stadsingenjör.		

Utdrag av protokoll, fört vid ordinarie
sammanträde med byggnadsnämnden i Umeå den 15
juni 1962.

Närvarande: redaktören Einar Härlin, ordförande, affärschefen A. Sundbom,
borgmästaren Sigvard Bälter, lantbruksingenjören ass. Georg Lingshede, peda-
gogassistenten Gunvor Stenberg, direktören Sture Utterström, inköpschefen
Bertil Carlsson, gjutmästaren Teodor Andersson, byggnadsingenjören Aage
Nilsson och ryttmästaren Kurt Henriksson.

Tillika närvaro stadsarkitekten Hans Åkerlind, bitr. stadsarkitekten
Gunnar Jonsson, mättningsingenjören Lars Granström och vice brandchefen
Stig Örthberg.

§ 175

Sedan ett av stadsingenjören Nils Orring och mättningsingenjören Lars Gran-
ström den 13 mars 1962 upprättat förslag till ändrad och utvidgad tomtindelning
för del av kv. Ploggen och upphävande av tomtindelning inom kv. Harven i Umeå
stad varit utställt till granskning i vederbörlig ordning hade följande anmärk-
ningskrivelse inkommit över förslaget:

" Till Byggnadsnämnden, Umeå stad.

Angående förslag till ändrad och utvidgad tomtindelning inom kv. Ploggen
samt upphävande av gällande tomtindelning för kv. Harven.

Som ägare av stadsägan 1272 A måste jag på det bestämdaste protestera mot
den föreslagna breddningen av Kvarnvägen. Skulle denna plan godkännas kommer
en stor del av tomtens att få planeras om, då såväl träd som buskar samt pergola
finnes intill den stenvmur som löper längs Kvarnvägen. Allt detta kommer att få
tas bort, om det planerade förslaget träder i kraft.

Umeå den 17 april 1962.

Emmy Olofsson
Emmy Olofsson

Ägare av stadsägan nr 1272 A.

Byggnadsnämnden beslöt att icke ta hänsyn till den inlämnade anmärknings-
skrivelsen utan antaga tomtindelningsförslaget och översända detsamma till läns-
styrelsen i Västerbottens län för fastställelse.

Utan avgift.

Som ovan.

På byggnadsnämndens vägnar:

Sten Boström
/Sten Boström/

Justerat:

Aage Nilsson
Georg Lingshede

Rätt utdraget betygar:

Länsstyrelsen.

Gubrid Flustén

Förslag till stadsplanebestämmelser för Ytterhiske och för
öppen plats i Umeå (se en av arkitekten Kjell Wretling i december
1934 upprättad, i november 1936 och december 1937 ändrad karta).

§ 1.

Stadsplaneområdets användning.

Mom. 1. Med A betecknat område får bebyggas endast för allmänt
ändamål.

Mom. 2. Med Ö betecknat område får bebyggas endast för bostads-
ändamål. Byggnadsnämnden må dock medgiva inredning av garage samt
lokaler för handel och hantverk.

Mom. 3. Med V betecknat område skall utgöra vattenområde, som icke
får utfyllas eller överbyggas i annan mån, än som kan medgivas för
erforderliga brobyggnader. Område betecknat med Z skall dessutom
anordnas såsom gatubro och hållas tillgänglig för allmän gatutrafik.

§ 2.

Byggnadssätt.

Mom. 1. Med Ö betecknat område får bebyggas endast med hus, som
uppföras fristående. Då byggnadsnämnden prövar sådant av arkitektonisk
skäl eller på grund av tomtförhållandena lämpligt, må dock hus sam-
manbyggas två med varandra i gemensam tomtgräns, därest de uppföras
lika i avseende på höjd, bredd, taklutning, taktäckning och fasad-
behandling.

§ 3.

Område, som icke får bebyggas, endast får bebyggas med uthus.

Mom. 1. Å område, betecknat med Ö, skall av tomtareal minst två
tredjedelar ($\frac{2}{3}$) lämnas obebyggda.

Mom. 2. Med punktprickning betecknat område får icke bebyggas.

Mom. 3. Med korsprickning betecknat område får bebyggas endast med
till huvudbyggnad hörande trapphus och veranda samt med uthus,

garage eller annan mindre byggnad innehållande lokaler för handel eller hantverk. Sådan byggnad får dock icke uppföras med mindre byggnadsnämnden i varje särskilt fall prövar detta vara förenligt med ett prydligt och ändamålsenligt bebyggande av kvarteret.

§ 4.

Byggnads läge å tomt.

Mom. 1. Byggnad, som ej uppföres i gräns mot granntomt, får ej läggas närmare sådan gräns än 4,5 meter. Uppföres byggnad av trä med två våningar jämte vindsvåning, får avståndet till gräns mot granntomt ej understiga 6 meter.

Mom. 2. Avståndet mellan skilda byggnader på samma tomt får ej göras mindre än 9 meter. Beträffande uthus och andra mindre gårdsbyggnader må byggnadsnämnden, där sådant utan fara för sundhet och brandsäkerhet prövas kunna ske och icke försvårar ett lämpligt bebyggande av kvarteret i dess helhet, medgiva mindre avstånd till annan gårdsbyggnad eller till huvudbyggnad, dock ej mindre än 4,5 meter.

Mom. 3. Där så med hänsyn till byggnadens ringa storlek och andra inverkande omständigheter utan olägenhet prövas kunna ske, må byggnadsnämnden efter grannens hörande medgiva att uthus eller annan dylik mindre gårdsbyggnad förläggas på mindre avstånd från tomtgränsen än 4,5 meter.

§ 5.

Fönster till bonings- och arbetsrum.

Mom. 1. Fönster till bonings- och arbetsrum får anbringas om framförvarande område till minst 9 meters bredd är obebyggt. Dock må sådant fönster jämväl anbringas mot gårdsdel av mindre bredd, där rummets behov av dager är nöjaktigt tillgodosett genom annat fönster.

§ 6.

Hushöjd.

Mom. 1. Å med Ö betecknat område får byggnad icke uppföras till större höjd än 7,6 meter.

~~Mom. 2. Uthus eller annan dylik gårdsbyggnad får icke uppföras till större höjd än 2,5 meter. Byggnadsnämnden må dock för särskilt fall medgiva större höjd för garage eller annan gårdsbyggnad, vare användning kräver större byggnadshöjd.~~

§ 7.

Våningsantal.

Mom. 1. Å med Ö betecknat område får byggnad uppföras med högst två våningar.

Mom. 2. Å med Öv betecknat område får utöver angivet våningsantal vind inredas.

Mom. 3. Där enligt ovan meddelade föreskrifter vindsinredning är medgiven, må i byggnad av trä med en våning och i byggnad av sten med två våningar hela vinden därutöver inredas till bostads- och arbetsrum. I byggnad av trä med två våningar får endast en tredjedel (1/3) av vinden inredas för sådant ändamål.

§ 8.

Takfall.

Byggnads yttertak får givas en lutning mot horisontalplanet av högst 35°.

~~§ 9.~~

Stängsel.

~~Tomt skall inhägnas på av byggnadsnämnden godkänt sätt.~~

§ 10.

Undantag.

Där byggnadsnämnden prövar sådant av arkitektoniska skäl nödigt, må för vissa byggnadspartier smärre avvikelser kunna medgivas beträffande gränserna mellan olika bestämmelseområden samt från vad ovan stadgats angående hushöjd, våningsantal och taklutning.

Obs! Det med rött överstrukna utgår enl. Kungl.

Tillhör Kungl. Maj:ts beslut den 22 september 1938.

Maj:ts brev.

(Undantag se Kungl. Maj:ts brev. Kungl. Kommunikationsdepartementet).

F ö r t e c k n i n g

över de markägare som beröras av ett förslag till ändrad och utvidgad tomtindelning inom kvarteret Plogen i Umeå stad samt upphävande av gällande tomtindelning för kvarteret Harven, upprättat den 13 mars 1962 av stadsingenjören Nils Orring.


F a s t i g h e t:

Ä g a r e:

tomt nr 5 i kv. Harven	Carl-Axel Olsson
" " 3 " " "	Johan Olof Olsson
" " 2 " " Plogen	Sten Vilhelm Nordh
" " 4 " " "	Astrid Nilsson
" " 14 " " "	Erik Dahlgren
Stadsägoområdet nr 1271	Erik Dahlgren
" " 1272	Johan Adrian Olsson o.h.n. Lilly Maria
Stadsägan nr 1265	Umeå stad
" " 1267	Umeå stad
" " 1267 A	Ludvig Emanuel Zingmark
" " 1267 C	Ellen Ingeborg Nilsson
" " 1271 A	Umeå stad
" " 1272 C	Umeå stad
" " 1272 A	Johan Olofsson <i>död 2/8 1960. enst.</i>
" " 1273	Algot Olofsson
område litt. fb	Umeå stad
" " gö	Umeå stad
" " im	Umeå stad

Umeå den 13 mars 1962

På tjänstens vägnar:


Stadsingenjör

K u n g ö r e l s e .

Jämlikt 41 § Byggnadsstadgan meddelas härmed att förslag till ändrad och utvidgad tomtindelning inom kvarteret Plogen samt upphävande av gällande tomtindelning för kvarteret Harven här i staden upprättats och finnes tillgängligt för granskning å stadsingenjörskontoret i Thulehuset varje söckendag under tiden fr.o.m. den 31 mars 1962 t.o.m. den 25 april 1962, måndag - fredag klockan 9⁰⁰ - 12⁰⁰, 13⁰⁰ - 17⁰⁰, lördag klockan 8⁰⁰ - 13⁰⁰.

Anmärkning emot förslaget skall ställas till Byggnadsnämnden och ingivas dit senast den 25 april 1962.

Efter denna dag kommer nämnden att företaga ärendet till avgörande.

Umeå den 28 mars 1962

Byggnadsnämnden.

Inlämningsbevis rörande assurerade och rekommenderade försändelser.

(Är för försändelse assuransbelopp ej å beviset angivet, har försändelsen mottagits till befordran under rekommendation.)
 Förvara detta inlämningsbevis, till dess visshet vunnits, att försändelsen kommit adressaten tillhanda.
 Vid reklamation skall inlämningsbeviset företes.

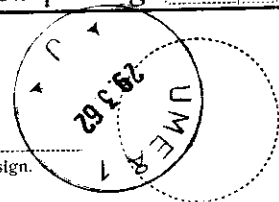
Ordn.-nr	Adressat	Adressort	Beskaffenhet (brev, kortbrev, brevkort, korsband, paket)	Assurans- belopp		Anteckn. om mottagnings- bevis (mb), postförskott(pf) och postför- skottsbelopp	Ifylles av postfunktionären		
				kronor	öre		Inläm- nings- nr	Vikt	Post- avgifter kr öre
1	Sten Vilhelm Nordh ✓	Umeå	brev				1477		80
2	Astrid Nilsson ✓	"	"				8		
3	Johan Olof Olsson ✓	"	"				9		
4	Karl-Axel Olsson ✓	"	"				40		
5	Algot Olofsson ✓	"	"				2		
6	Johan Olofsson ✓	"	"				3		
7	Lilly Maria Olsson ✓	"	"				4		
8	Johan Adrian Olsson ✓	"	"				5		
9	Erik Dahlgren ✓	"	"				6		
10	Ludvig Emanuel Zingmark ✓	"	"				7		
11	Ellen Ingeborg Nilsson ✓	"	"				8		
12	Drätselkammaren, Umeå ✓	"	"						
13									
14									
15									
16									
17									
18									
19									
20									
21									
22									
23									
24									
25									
26									
27									
28									
29									
30									

Tillhopa [redacted] st med angivet värde av

Sa postavg. [redacted]

[redacted] kronor [redacted] öre

postfunktionärs sign.



Obs! Ersättning för en inrikes rekommenderad försändelse, som förkommit eller skadats, kan i intet fall utgå med högre belopp än 36 kronor.

I fråga om ersättning för försändelse till utlandet gälla särskilda föreskrifter.
 Beträffande sättet och tiden för framställande av ersättningsanspråk meddelas upplysningar å postanstalterna.

Byggnadsnämnden

19 APR 1962

UMEÅ

Till Byggnadsnämnden

Umeå stad.

Anående förslag till ändrad och utvidgad tomtindelning inom kvarteret Plogen samt upphävande av gällande tomtindelning för kvarteret Herven:

Som ägare av stadsäg. 1272 A måste jag på det bestämdaste protestera mot den föreslagna breddningen av Kvarnvägen. Skulle denna plan godkännas kommer en stor del av tomtens att få planeras om, då såväl träd som buskar samt pergola finnes intill den stannur som löper längs Kvarnvägen, Allt detta kommer att få tas bort, om det planerade förslaget träder i kraft.

Umeå den 17 april 1962

Emmy Olofsson

Emmy Olofsson
ägare av stadsäg. 1272 A.

Utdrag av protokoll, hållet vid sammanträde med
drätselkammarens arbetsutskott den 30 juli 1962.

§ 599.

Beslöt arbetsutskottet

att godkänna förslag rörande ändring av tomtin-
delning inom del av kv. Ploggen och upphävande av gällande tomt-
indelning inom kv. Harven.

Som ovan.

Vid protokollet:

Sigvard Larsson.

Rätt utdraget betygar

I tjänsten:

