

A:nr: 57/1939

D:nr: 83/1939

Protokoll över mättningsförrättning  
å tomten nr 1 inom kvarteret  
V a t t n e t i Umeå stad.

§ 1.

År 1939 den 26 juli inställde sig undertecknad mättningsman i Umeå å tomten nr 1 inom kvarteret Vattnet i Umeå stad för att på grund av till byggnadsnämnden inkommen ansökan verkställa mätning enligt 2 kap. i lagen om fastighetsbildning i stad av samma tomt.

Efter laga kallelse (bevis bilaga B) som delgivits

Umeå stad i egenskap av sökande och såsom ägare till ifrågavarande tomt,

hade å för förrättningen utsatt tid O. Strandgren såsom befullmäktigat ombud för Umeå stad tillstädeskommit.

§ 2.

Den ansökan, som föranlett förrättningen, ~~upplästes~~ <sup>antecknades</sup> och lades till protokollet (bilaga A).

§ 3.

~~Förutom förenämnda ansökan hade till förrättningsmannen överlämnats~~

~~vid denna skrift bilades protokollet (bilaga C).~~

§ 4.

Något jäv mot förrättningsmannen kunde icke utrönas. Ej heller ansågs något laga hinder mot förrättningen föreligga.

§ 5.

Till ledning vid förrättningen lades följande kartor och handlingar, nämligen:

1. Utdrag av ~~kort~~ tomtbildningslängd (Bilaga D).
2. Den för kvarteret gällande stadsplanen, av Kungl. Maj:t fastställd den 17 juli 1925.
3. De för kvarteret gällande stadsplanebestämmelserna, av Kungl. Maj:t fastställda den 9 december 1938.
4. Karta jämte beskrivning till ett av länsstyrelsen i Västerbottens län/  
den 13 juni 1936  
fastställt förslag till tomtindelning inom kvarteret Vattnet i  
Umeå stad, vilken fastställelse vunnit laga kraft.

§ 6.

Sedan tomtens gränser blivit utstakade, markerade och uppmätta samt för närvarande sakägare utvisade och sedan denne förklarad gränserna ostridiga, avgavs följande

U t l å t a n d e

angående rätta sträckningen av gränserna för tomt nr 1 inom kvarteret V a t t n e t i Umeå stad.

Norra gränsen mot Västra Strandgatan håller i längd: 82.04 meter från gränspunkt 1 till gränspunkt 2,

östra gränsen mot området litt al håller i längd: 25.60 meter från gränspunkt 2 till gränspunkt 3,

södra gränsen mot området litt al håller i längd: 82.02 meter från gränspunkt 3 till gränspunkt 4 samt

västra gränsen mot området litt al håller i längd: 25.44 meter från gränspunkt 4 till gränspunkt 1.

Samtliga gränspunkter markeras medelst järnrör i betongplint.

§ 7.

Tomtens areal inom de sålunda utvisade och uppmätta gränserna utgör 2089.4 kvadratmeter. Tomten införd i tomtboken 19 <sup>839</sup>

§ 8.

Tomten är belägen å fri och egen grund.

Tomten utgör del av området litt al.

§ 9.

Det antecknades, att någon karta över tomten med hävdeuppgifter angående dess gränser icke tidigare upprättats.

§ 10.

I enlighet med befunna förhållanden upprättades över tomten närlagda karta.

§ 11.

Förrättningsmannen

~~att kostnaderna för förrättningen, vilka enligt gällande  
taxa utgjorde                      kronor                      öre, skulle jämte förskjuten  
kallelsekostnad och hantlangningskostnad                      kronor                      öre,  
eller sammanlagt                      kronor                      öre gäldas av~~

§ 12.

Härefter förklarade förrättningsmannen förrättningen, i vad den avsåge gränsbestämning, avslutad och meddelade, att den, som vore missnöjd med det i ovanstående § 6 intagna utlåtandet, hade att inom trettio dagar från denna dag till ägodelningsdomaren ingiva sina till ägodelningsrätten i Umeå stad ställda besvär eller ock på eget äventyr dit insända dem med posten så tidigt, att de före sagda tids utgång komme ägodelningsdomaren till handa.

Vidare förekom ej, betygar

Umeå den 26 juli 1939.


Å tjänstens vägnar:



Mättningsman.

Det i § 6 antecknade utlåtandet godkännes:

FÖR DRÄTSELKAMMAREN



Namnteckningen bestyrkes:

Å tjänstens vägnar:



Mättningsman.

# KARTA


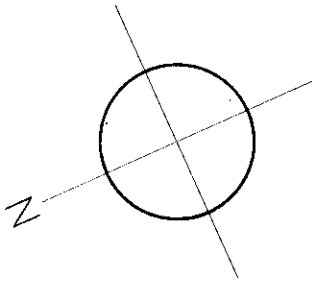
över tomten nr 1 inom kvarteret Vattnet

## i UMEÅ STAD

upprättad vid förrättning den 26 juli 1939 av

*H. L. Lantest*

Mättningsman.



SKALA 1:400

området litt al

### Bevis.

Det vid ifrågavarande förrättning under § 6 protokollet avgivna utlåtandet har genom saksägarnas skriftliga godkännande vunnit laga kraft, bevisgar

Umeå den 31 juli 1939

Å tjänstens vägnar:

*H. L. Lantest*  
Mättningsman.

V ä s t r a S t r a n d s g a t a n

82.04

Tomt nr 1

Del av området litt al.

82.02

området litt al

25.44

25.60

Utlåtandet införd i tomteböoken 1939

*H. L. Lantest*  
Fotograf: H. L. Lantest

### Koordinater och gränspunkter:

Tomten, vars gränsmått äro antecknade här ovan vid respektive gränslinjer, innehåller i areal 2089.4 kvm.

nr	x	y
1.	79.529.78	-1922.67
2.	79.495.79	-1848.00
3.	79.471.89	-1857.18
4.	79.506.03	-1931.77

Samtliga gränspunkter markeras medelst järnrör i betongplint.

Ansökan inkom den 16/7 1939.

Bilaga A.

A:nr:

D:nr: 83/1939.

TILL

BYGGNADSNÄMNDEN I UMEÅ

Med överlämnande av nedanstående handling..... får undertecknad i egenskap av ägare till.....  
tomten nr 1 inom kvarteret Vattnet.....  
i Umeå, härmed anhålla om ~~tomtindelning inom kvarteret~~  
mätning av ovan angivna tomt, ~~avstyckning för vägar~~  
~~och järnvägsstråk~~ jämlikt 2 kap. i lagen om fastighetsbildning i stad.

Lagfartsbevis av den.....

Köpebrev - kontrakt av den.....

Umeå den 16 juli 1939.

FÖR DRÄTSELKAMMAREN  
Namn: *Heerlund*  
Titel: .....  
Adress: .....  
Telefon: .....

Kvittonr:





