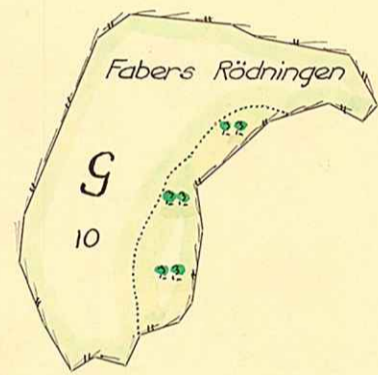
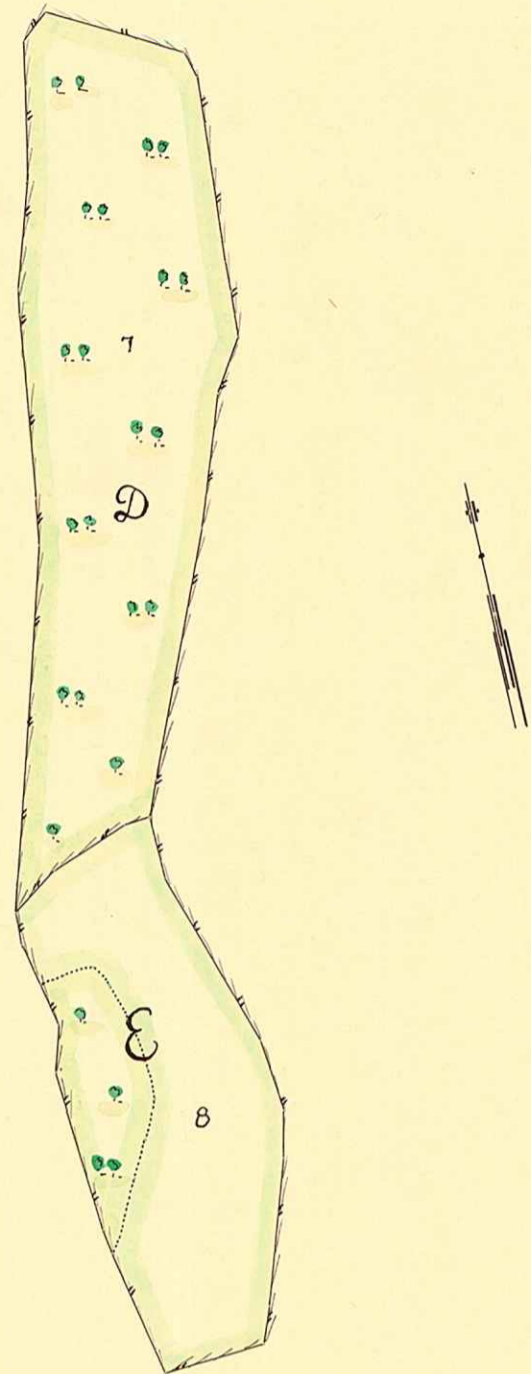


Kopia av
Geometrisk Charta
 uppå någre åker och ängtegar, samt Rödningar,
 hörande under
Umeå Stad,
 och uti ytterhiske Bys åker och ängar,
 jämväl uppå bemänte Stads utmarch,
 belägne äro
 afmätte år 1745 af

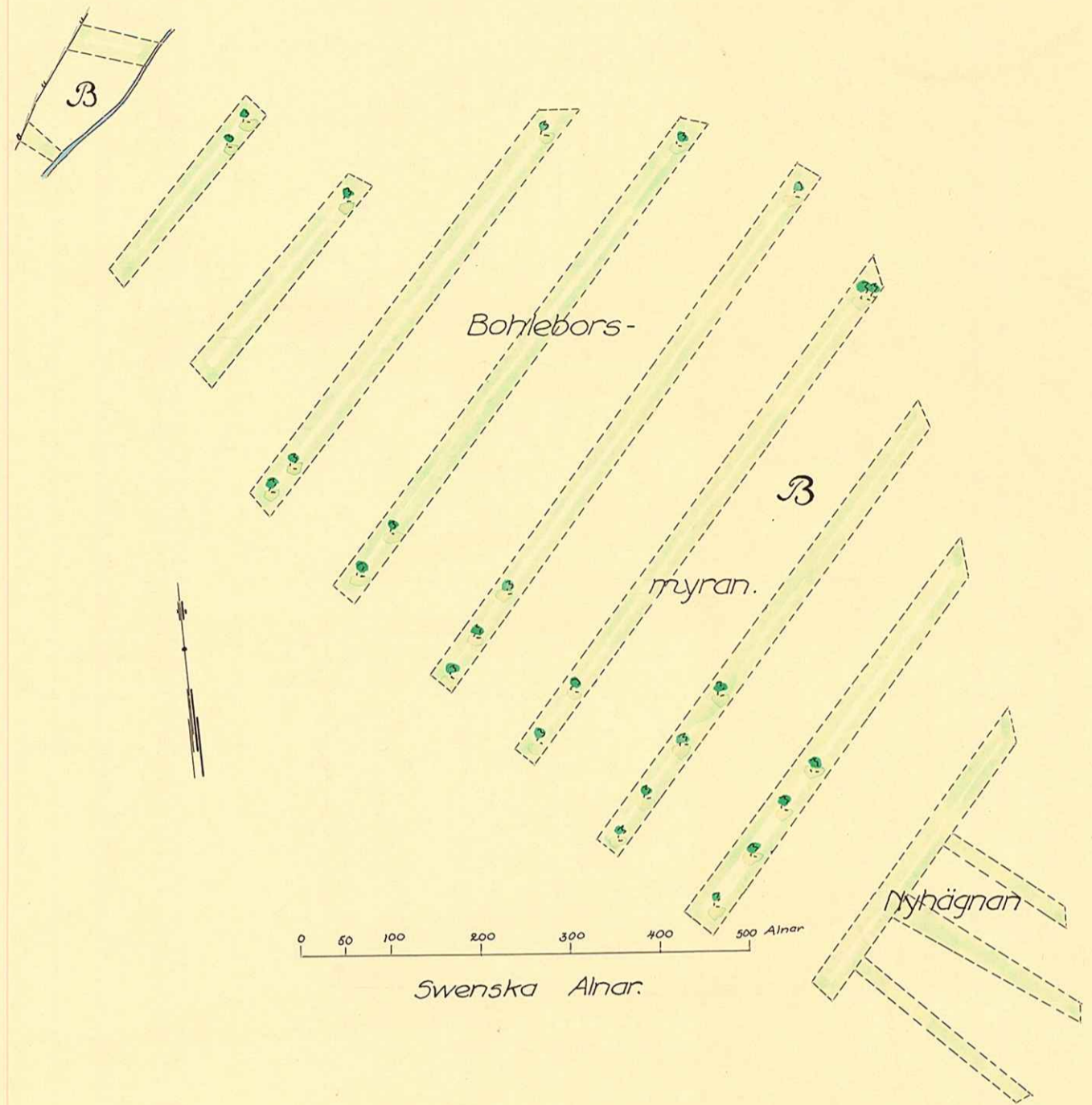
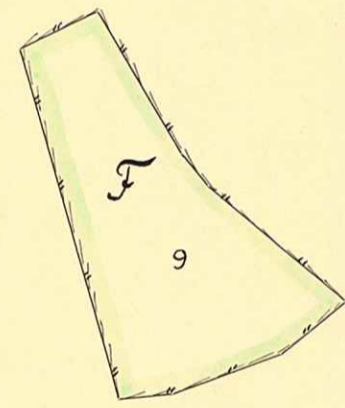
Matth. Hackzell
 Rätt *Lohrman* från en i Kungl. lant-
 mästerstyrelsens arkiv förvarad *charta* betygar
 Stockholm den *11 aug* 19*72*
 A tjänstens vägnar:
Peter Westman



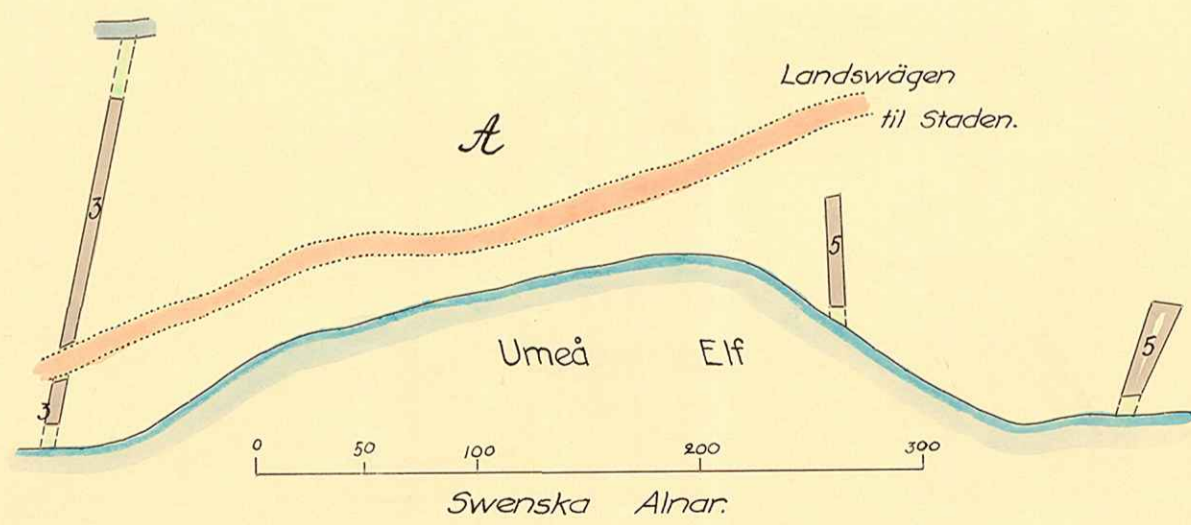
0 50 100 200 300 400
 Svenska Alnar



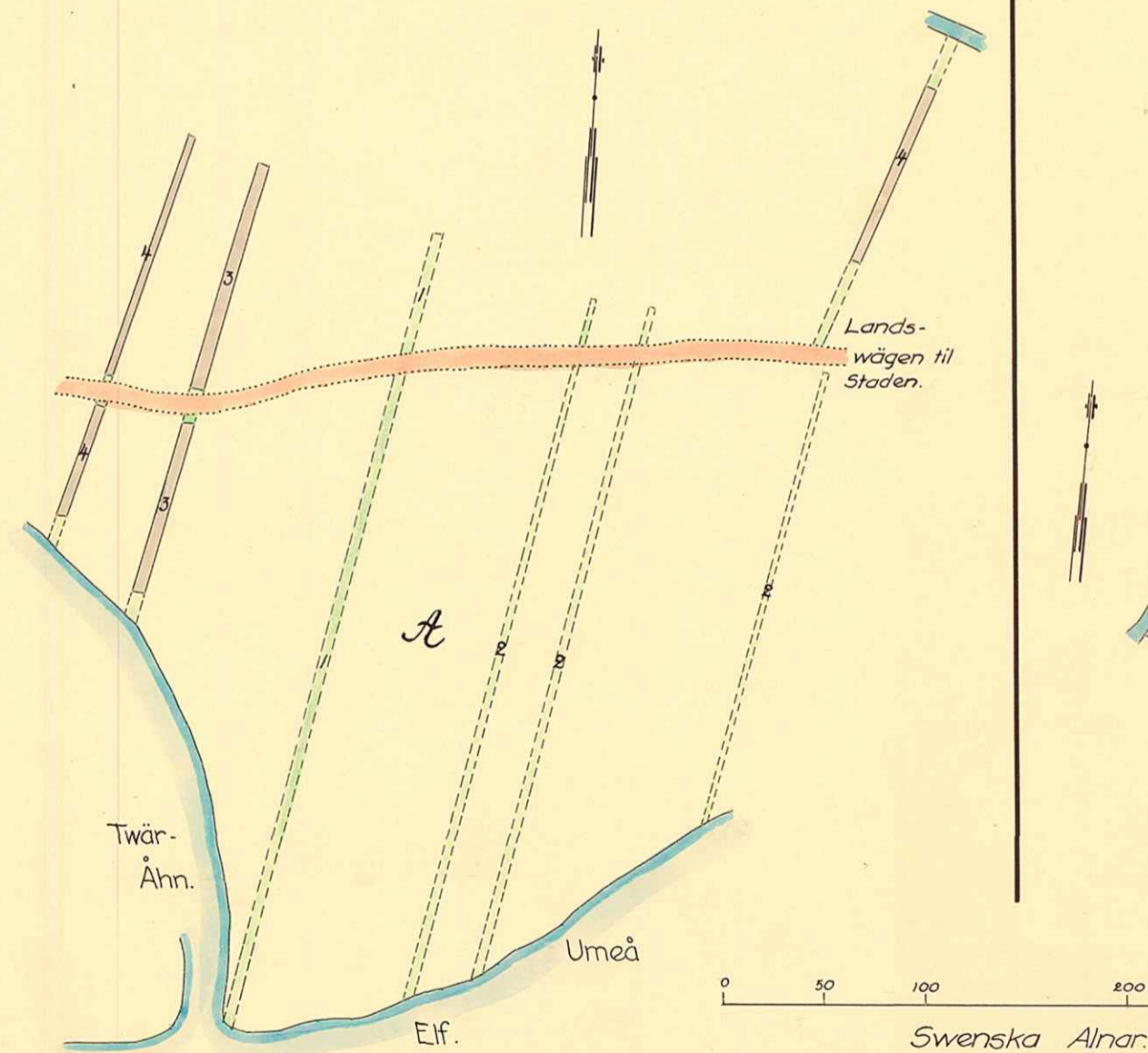
0 50 100 200 300 400 500
 Svenska Alnar



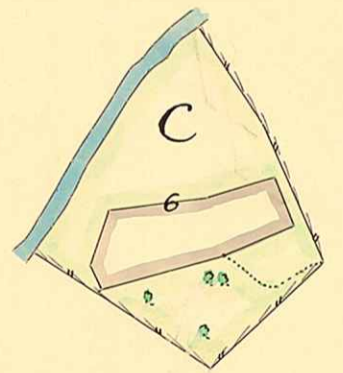
0 50 100 200 300 400 500 Alnar
 Svenska Alnar.



0 50 100 200 300
 Svenska Alnar.



0 50 100 200 300
 Svenska Alnar.



Stadsingenjörskontoret i Umeå
 arkivakt 56 | 1940
 Kvarteret:
 Tomten nr:
 Stadsågan nr: **A 14:20**

Stämpel för exp. *Charta (20)* kr. öre

Stadsingenjörskontoret Umeå f. b.