


FÖRSLAG TILL ÄNDRING AV STADSPLANEN FÖR KVARTEREN HUNDEN, HAREN, SIKEN OCH GÄDDAN INOM UMEÅ STAD.

| | | | |
|---|----|----|---|
| F | EF | II | σ |
| V | | + | + |


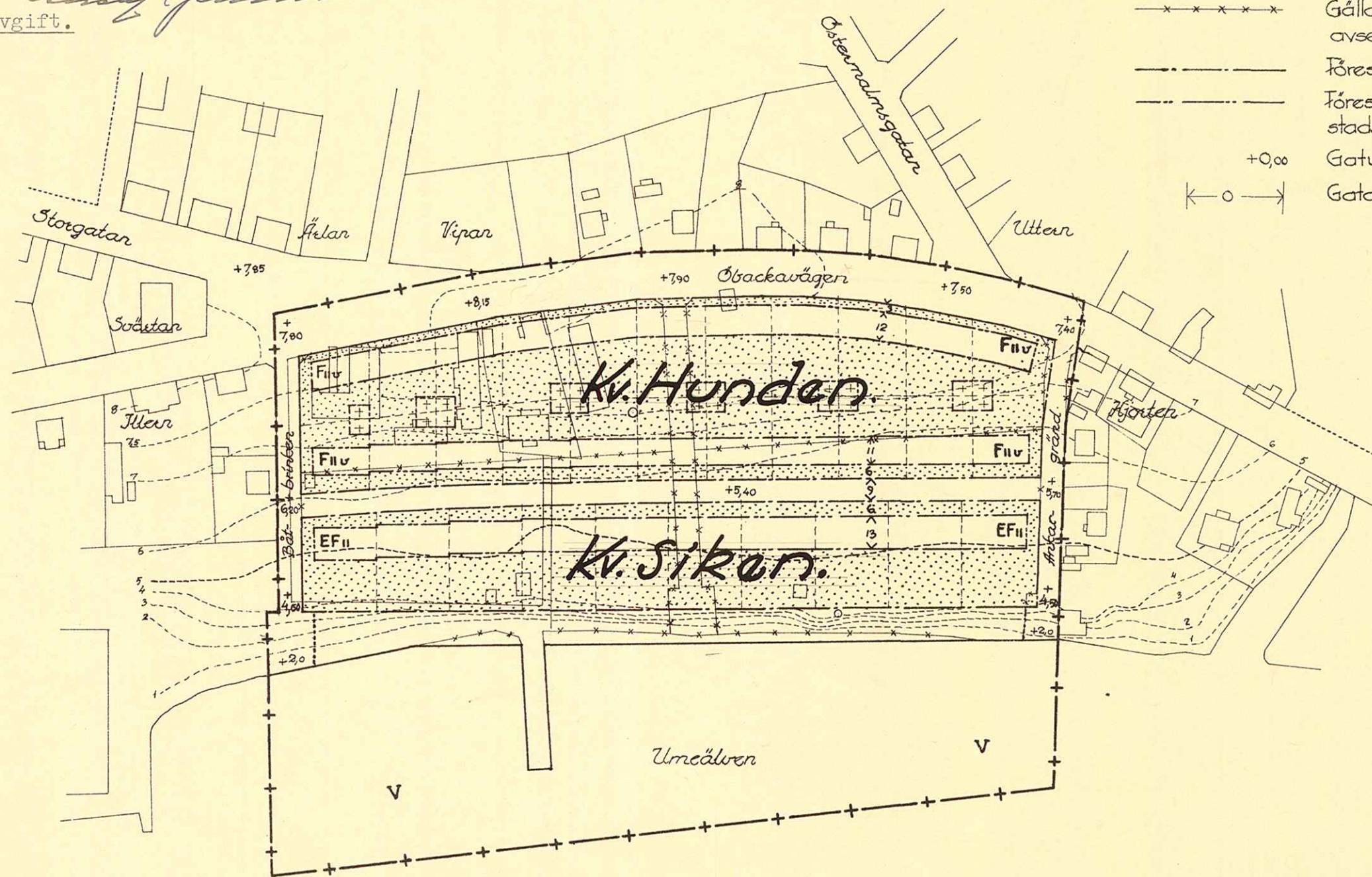
Beteckningar hänförande sig till stadsplanebestämmelser.

N:o 150. År 1940 den 31 maj har magistraten i Umeå fastställt de här tecknade kvartersnamnen Hunden och Siken, betygar På Magistratens vägnar:

Arvid Oplander
Utan avgift.



- + — + — Gräns för av ändringen berört område.
- — — — — Gällande gatu-, kvarters- och områdesgräns.
- □ Befintliga byggnader.
- ▭ ▭ Allmän plats, plantering.
- ~ ~ ~ ~ ~ Nivåkurvor.
- — — — — Gällande ägogräns.
- - - - - Föreslagen tomtgräns, ej avsedd att fastställas.
- x x x x x Gällande gatu-, kvarters- och områdesgräns avsedd att utgå.
- - - - - Föreslagen gatu- och kvartersgräns.
- - - - - Föreslagen gräns mellan områden med olika stadsplanebestämmelser.
- +0,00 Gatuhöjd i meter ovan stadens nollplan.
- ← 0 → Gatas eller områdes bredd i meter.



Stadsingenjörskontoret i Umeå

arkivakt 54 | 1940

Kvarteret: *Kv. Hunden*

Tomten nr: *A 14:11*

Stadsågan nr: *A 14:11*