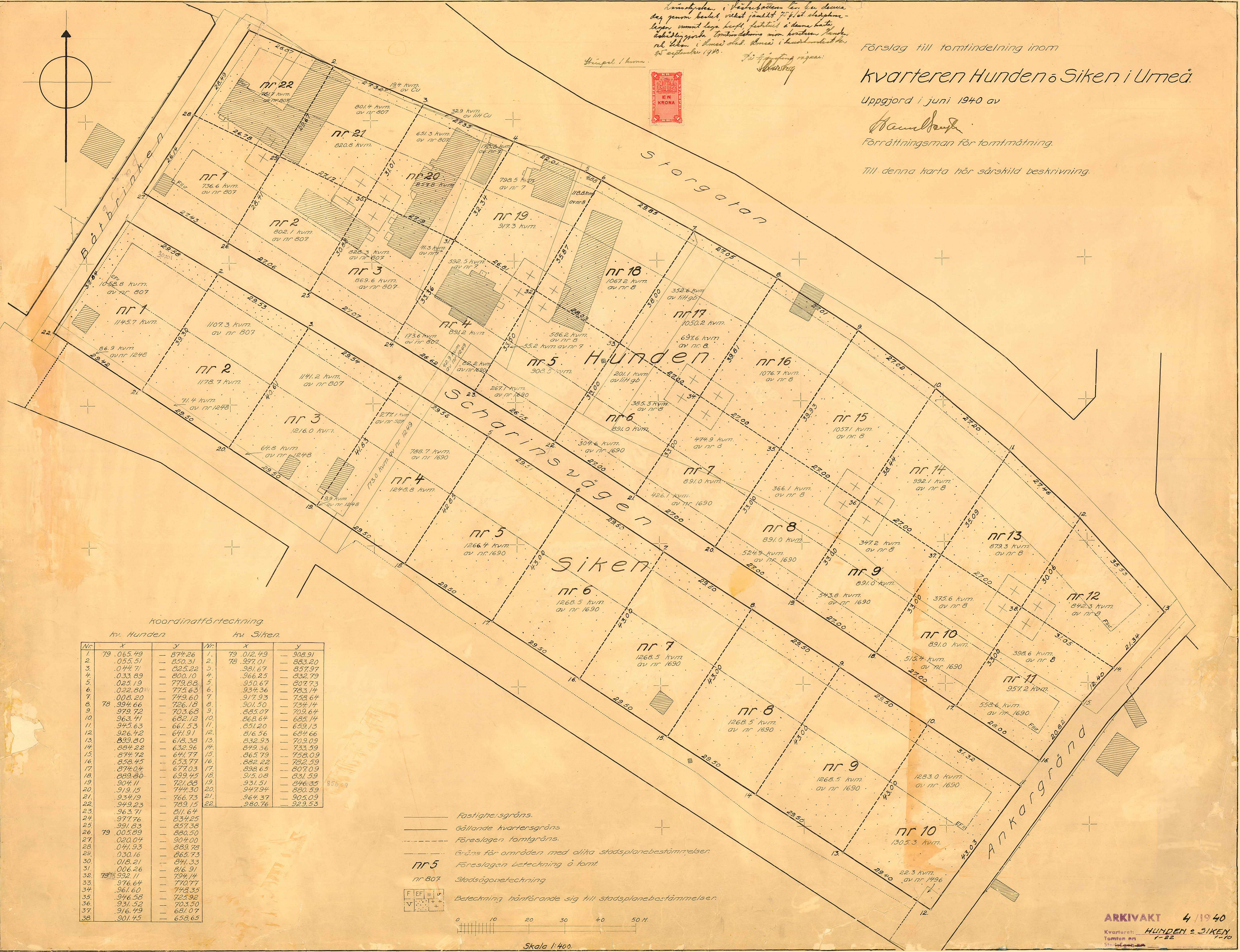


Kommittén i Västerås den 20 december 1940
 har genom beslut vidett jämfört till stadsplane-
 lagan samant lags befallt fastslå i denna befall-
 ning följande tomtindelning inom kvarteren Hunden
 och Siken i Umeå i Årems stad. Umeå i Årems stad den
 20 december 1940.
 Förordning nr 100
 H. W. Sjöberg

Förslag till tomtindelning inom
 kvarteren Hunden & Siken i Umeå

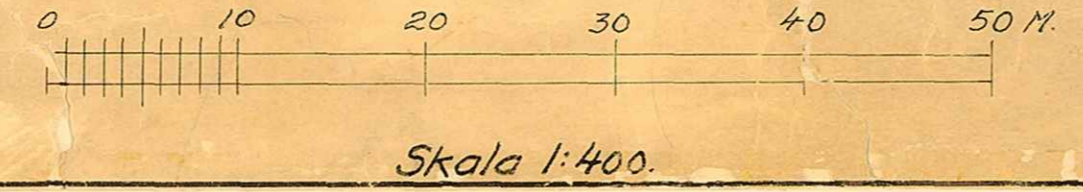
Uppgjord i juni 1940 av
 H. W. Sjöberg
 Förrättningsman för tomtmätning.
 Till denna karta hör särskild beskrivning.



Koordinatförteckning

kv. Hunden		kv. Siken	
Nr	Y	Nr	Y
1	79.065.49	1.	79.012.49
2	055.51	2.	78.997.01
3.	044.71	3.	981.67
4.	033.89	4.	966.25
5.	025.19	5.	950.67
6.	022.80	6.	934.36
7.	008.20	7.	917.93
8.	994.66	8.	901.50
9.	979.72	9.	885.07
10.	963.41	10.	868.64
11.	945.63	11.	851.20
12.	926.42	12.	834.76
13.	899.80	13.	818.33
14.	884.22	14.	801.89
15.	874.72	15.	785.46
16.	858.45	16.	769.03
17.	844.04	17.	752.59
18.	833.80	18.	736.16
19.	804.11	19.	719.73
20.	919.15	20.	703.29
21.	934.19	21.	686.86
22.	949.23	22.	670.43
23.	963.71		
24.	977.76		
25.	991.83		
26.	005.89		
27.	020.04		
28.	041.93		
29.	030.16		
30.	018.21		
31.	006.26		
32.	992.11		
33.	976.64		
34.	961.60		
35.	946.58		
36.	931.53		
37.	916.49		
38.	901.45		

- Fastighetsgräns.
- Gällande kvartersgräns
- - - - - Föreslagen tomtgräns.
- - - - - Gräns för områden med olika stadsplanebestämmelser.
- nr 5 Föreslagen beteckning å tomt.
- nr 807 Stadsägarebeteckning
- [F][E][U][V] Beteckning hänförande sig till stadsplanebestämmelsen.



Avskrift.av avskrift.

Länsstyrelsens i Västerbottens län

resolution i fråga om fastställelse av tomtindelning inom kvarteren Hunden och Siken i Umeå stad; given efter anslag Umeå i landskansliet den 25 september 1940.

Efter uppdrag av byggnadsnämnden i Umeå har förrättningsmannen för tomtmätningar därstädes, drätseldirektören Harald Bengtsson, upprättat förslag till tomtindelning inom kvarteren Hunden och Siken i staden. Enligt förslagen skulle kvarteret Hunden indelas i tjugutvå tomter, betecknade n:ris 1 - 22 och i areal innehållande: tomten nr 1 736,6 kvadratmeter, tomten nr 2 802,1 kvadratmeter, tomten nr 3 896,6 kvadratmeter, tomten nr 4 891,2 kvadratmeter, tomten nr 5 908,5 kvadratmeter, tomten nr 6 891,0 kvadratmeter, tomten nr 7 891,0 kvadratmeter, tomten nr 8 891,0 kvadratmeter, tomten nr 9 891,0 kvadratmeter, tomten nr 10 891,0 kvadratmeter, tomten nr 11 957,2 kvadratmeter, tomten nr 12 842,3 kvadratmeter, tomten nr 13 879,3 kvadratmeter, tomten nr 14 992,1 kvadratmeter, tomten nr 15 1057,1 kvadratmeter, tomten nr 16 1076,7 kvadratmeter, tomten nr 17 1050,2 kvadratmeter, tomten nr 18 1067,2 kvadratmeter, tomten nr 19 917,3 kvadratmeter, tomten nr 20 857,8 kvadratmeter, tomten nr 21 820,8 kvadratmeter och tomten nr 22 761,7 kvadratmeter. Kvarteret Siken skulle indelas i tio tomter, betecknade n:ris 1- 10 och i areal innehållande tomten nr 1 1145,7 kvadratmeter, tomten nr 2 1178,7 kvadratmeter, tomten nr 3 1216,0 kvadratmeter, tomten nr 4 1248,8 kvadratmeter, tomten nr 5 1266,4 kvadratmeter, tomten nr 6 1268,5 kvadratmeter, tomten nr 7 1268,5 kvadratmeter och

tomten nr 8 1268,5 kvadratmeter, tomten nr 9 1268,5 kvadratmeter och tomten nr 10 1305,3 kvadratmeter.

Vid sammanträde den 8 augusti 1940 har byggnadsnämnden beslutat antaga föreslagen, vilka blivit lämnade utan erinran av stadens drätselkammar och vederbörande sakägare.

Förslagen jämte därtill hörande handlingar hava därefter hit överlämnats för fastställelseprövning.

Länsarkitekten i länet har avgivit infordrat yttrande i ärendet.

Länsstyrelsen, som tagit handlingarnas innehåll i övervägande, prövar med stöd av 8 § stadsplanelagen den 29 maj 1931 skäligen till efterrättelse fastställa ifrågavarande förslag till tomtindelning inom kvarteren Hunden och Siken inom Umeå stad.

Jämlikt 2 § i Kungl. Kungörelsen den 15 juni 1935 angående avgifter för av tjänsteman vid länsarkitektorganisationen utförd granskning av vissa ärenden ålägger länsstyrelsen Umeå stad att erlægga avgift för den av länsarkitekten i ärendet verkställda granskningen med 72 kronor.

Den som är missnöjd med detta beslut har att, vid talans förlust, inom en månad från denna dag däröver anföra besvär hos Konungen, vilka besvär skola ingivas eller i betalt brev insändas till Kungl. Kommunikationsdepartementet; dock att klagan ej må föras av byggnadsnämnden eller av sakägare, som skriftligen godkänt förslaget.

G. Rosén

S.A.Swedberg.

Bestyrkes enligt uppdrag:

V.Huldt.

År 1940 den 11 november har magistraten i Umeå å de genom den härövan omförmälda tomtindelningen uppkomna tomterna fastställt de registerbeteckningar kartan utvisar, betygar På Magistratens vägnar: Gustaf Johansson.

Vidimeras å tjänstens vägnar.

V. Huldt
Mästare

J. 8-19 E. 2. 1940.

STADSINGENJÖRSKONTORET

I UMEÅ

A.nr: 4/1940

D.nr: 6/1940.

B E S K R I V N I N G

över förslag till tomtindelning inom kvarteren

H U N D E N och S I K E N

i Umeå.

B E S K R I V N I N G

över förslag till tomtindelning inom kvarteren

H U N D E N och S I K E N

i Umeå.

Förslaget är upprättat i anledning av en ansökan av Umeå stad, vilken är ägare till stadsägan nr 1690, jfr bilaga A, och avser tomtindelning av hela kvarteret Hunden i 22 tomter och hela kvarteret Siken i 10 tomter.

Gällande stadsplan är fastställd av Kungl. Maj:t den 26 april 1940.

De föreslagna tomterna beskrivas sålunda:

K V A R T E R E T H U N D E N.

Tomten nr 1, å kartan utmärkt med gränspunktnumren 28, 29, 26 och 27 håller till sina gränser i längd:

mot tomten nr 22	26,78 meter
" " " 2	28,41 "
" Scharinsvägen	27,43 "
" Båtbrinken	26,14 "

samt innehåller en areal av:

del av stadsägan nr 807 736,6 kvm.

Tomten nr 2, å kartan utmärkt med gränspunktnumren 29, 30, 25 och 26 håller till sina gränser i längd:

mot tomten nr 21	27,17 meter
" " " 3	30,88 "
" Scharinsvägen	27,06 "
" tomten nr 1	28,41 "

samt innehåller en areal av:

del av stadsägan nr 807 802,1 kvm.

Tomten nr 3, å kartan utmärkt med gränspunktnumren 30, 31, 24 och 25 håller till sina gränser i längd:

mot tomten nr 20	27,19 meter
" " " 4	33,36 "
" Scharinsvägen	27,07 "
" tomten nr 2	30,88 "

samt innehåller en areal av: 869,6 kvm.

varav del av stadsägan nr 7 41,3 kvm. och del av stadsägan nr 807 828,3 kvm.

Tomten nr 4, å kartan utmärkt med gränspunktnumren 31, 32, 23 och 24

håller till sina gränser i längd:

mot tomten nr 19	26,81 meter
" " " 5	33,50 "
" Scharinsvägen	26,62 "
" tomten nr 3	33,36 "

samt innehåller en areal av: 891,2 kvm.

varav del av stadsägan nr 7 592,5 kvm., del av stadsägan nr 807 173,6 kvm., del av stadsägan nr 1249 42,9 kvm. och del av stadsägan nr. 1690 82,2 kvm.

Tomten nr 5, å kartan utmärkt med gränspunktnumren 32, 33, 22 och 23

håller till sina gränser i längd:

mot tomten nr 18	28,03 meter
" " " 6	33,00 "
" Scharinsvägen	26,75 "
" tomten nr 4	33,50 "

samt innehåller en areal av 908,5 kvm.

varav del av stadsägan nr 7 55,2 kvm., del av stadsägan nr 8 586,2 kvm. och del av stadsägan nr 1690 267,1 kvm.

Tomten nr 6, å kartan utmärkt med gränspunktnumren 33, 34, 21 och 22

håller till sina gränser i längd:

mot tomten nr 17	27,00 meter
" " " 7	33,00 meter
" Scharinsvägen	27,00 "
" tomten nr 5	33,00 "

samt innehåller en areal av 891,0 kvm.

varav del av stadsägan nr 8 385,3 kvm., del av stadsägan nr 1690 304,6 kvm. och del av området litt gb 201,1 kvm.

Tomten nr 7, å kartan utmärkt med gränspunktnumren 34, 35, 20 och 21,

håller till sina gränser i längd:

mot tomten nr 16	27,00 meter
" " " 8	33,00 meter
" Scharinsvägen	27,00 meter
" tomten nr 6	33,00 meter.

samt innehåller en areal av 891,0 kvm.

varav del av stadsägan nr 8 474,9 kvm. och del av stadsägan nr 1690 426,1 kvm.

Tomten nr 8, å kartan utmärkt med gränspunktnumren 35, 36, 19 och 20 håller till sina gränser i längd:

mot tomten nr 15	27,00 meter.
" " " 9	33,00 "
" Scharinsvägen	27,00 "
" tomten nr 7	33,00 "

samt innehåller en areal av 891,0 kvm.

varav del av stadsägan nr 8 366,1 kvm. och del av stadsägan nr 1690 524,9 kvm.

Tomten nr 9, å kartan utmärkt med gränspunktnumren 36, 37, 18 och 19 håller till sina gränser i längd:

mot tomten nr 14	27,00 meter
" " " 10	33,00 "
" Scharinsvägen	27,00 "
" tomten nr 8	33,00 "

samt innehåller en areal av 891,0 kvm.

varav del av stadsägan nr 8 347,2 kvm. och del av stadsägan nr 1690 543,8 kvm.

Tomten nr 10, å kartan utmärkt med gränspunktnumren 37, 38, 17 och 18 håller till sina gränser i längd:

mot tomten nr 13	27,00 meter
" " " 11	33,00 "
" Scharinsvägen	27,00 "
" tomten nr 9	33,00 "

samt innehåller en areal av 891,0 kvm.

varav del av stadsägan nr 8 375,6 kvm. och del av stadsägan nr 1690 515,4 kvm.

Tomten nr 11, å kartan utmärkt med gränspunktnumren 38, 14, 15, 16 och 17 håller till sina gränser i längd:

mot tomten nr 12	31,05 meter
" Ankargränd	12,40 + 20,82 "
" Scharinsvägen	28,00 "
" tomten nr 10	33,00 "

samt innehåller en areal av: 957,2 kvm.

varav del av stadsägan nr 8 398,6 kvm. och del av stadsägan nr 1690 558,6 kvm.

Tomten nr 12, å kartan utmärkt med gränspunktsnumren 12, 13, 14 och 38,
håller till sina gränser i längd:

mot Storgatan	35,53 meter
" Ankargränd	21,34 "
" tomten nr 11	31,05 "
" " " 13	30,06 "

samt innehåller en areal av:

del av stadsågan nr 8 842,3 kvm.

Tomten nr 13, å kartan utmärkt med gränspunktsnumren 11, 12, 38 och 37
håller till sina gränser i längd:

mot Storgatan	27,46 meter
" tomten nr 12	30,06 "
" tomten " 10	27,00 "
" " " 14	35,09 "

samt innehåller en areal av:

del av stadsågan nr 8 879,3 kvm.

Tomten nr 14, å kartan utmärkt med gränspunktsnumren 10, 11, 37 och 36
håller till sina gränser i längd:

mot Storgatan	27,20 meter
" tomten nr 13	35,09 "
" tomten " 9	27,00 "
" " " 15	38,44 "

samt innehåller en areal av:

del av stadsågan nr 8 992,1 kvm.

Tomten nr 15, å kartan utmärkt med gränspunktsnumren 9, 10, 36 och 35
håller till sina gränser i längd:

mot Storgatan	27,02 meter
" tomten nr 14	38,44 "
" tomten " 8	27,00 "
" " " 16	39,93 "

samt innehåller en areal av:

del av stadsågan nr 8 1057,1 kvm.

Tomten nr 16, å kartan utmärkt med gränspunktsnumren 8, 9, 35 och 34
håller till sina gränser i längd:

mot Storgatan	27,01 meter
" tomten nr 15	39,93 "
" tomten " 7	27,00 "
" " " 17	39,81 "

samt innehåller en areal av:

del av stadsägan nr 8 1076,7 kvm.

Tomten nr 17, å kartan utmärkt med gränspunktsnumren 7, 8, 34 och 33, håller till sina gränser i längd:

mot Storgatan	27,05 meter
" tomten nr 16	39,81 "
" " " 6	27,00 "
" " " 18	38,00 "

samt innehåller en areal av: 1050,2 kvm.

varav del av stadsägan nr 8 697,6 kvm. och del av området litt gb 352,6 kvm.

Tomten nr 18, å kartan utmärkt med gränspunktsnumren 6, 7, 33 och 32, håller till sina gränser i längd:

mot Storgatan	29,85 meter.
" tomten nr 17	38,00 "
" " " 5	28,03 "
" " " 19	35,87 "

samt innehåller en areal av:

del av stadsägan nr 8 1067,2 kvm.

Tomten nr 19, å kartan utmärkt med gränspunktsnumren 4, 5, 6, 32 och 31 håller till sina gränser i längd:

mot Storgatan	22,01 + 4,88 meter
" tomten nr 18	35,87 "
" " " 4	26,81 "
" " " 20	32,34 "

samt innehåller en areal av: 917,3 kvm.

varav del av stadsägan nr 7 798,5 kvm. och del av stadsägan nr 8 118,8 kvm.

Tomten nr 20, å kartan utmärkt med gränspunktsnumren 3, 4, 31 och 30 håller till sina gränser i längd:

mot Storgatan	27,35 meter
" tomten nr 19	32,34 "
" " " 3	27,19 "
" " " 21	31,01 "

samt innehåller en areal av: 857,8 kvm.

varav del av stadsägan nr 7 173,3 kvm., del av stadsägan nr 807 651,3 och del av området litt Cu 32,9 kvm.

Tomten nr 21, å kartan utmärkt med gränspunktsnumren 2, 3, 30 och 29,
håller till sina gränser i längd:

Mot Storgatan	27,32 meter
" tomten nr 20	31,01 "
" tomten " 2	27,17 "
" " " 22	29,67 "

samt innehåller en areal av: 820,8 kvm.

varav del av stadsägan nr 807 801,4 kvm. och del av området litt Cu
19,4 kvm.

Tomten nr. 22, å kartan utmärkt med gränspunktsnumren 1, 2, 29 och 28,
håller till sina gränser i längd:

mot Storgatan	26,07 meter
" tomten nr 21	29,67 "
" " " 1	26,73 "
" Båtbrinken	28,49 "

samt innehåller en areal av:

del av stadsägan nr 807 761,7 kvm.

S a m m a n s t ä l l n i n g

tomten nr 1 innehåller en areal av	736,6 kvm.
" " 2 " " "	802,1 "
" " 3 " " "	869,6 "
" " 4 " " "	891,2 "
" " 5 " " "	908,5 "
" " 6 " " "	891,0 "
" " 7 " " "	891,0 "
" " 8 " " "	891,0 "
" " 9 " " "	891,0 "
" " 10 " " "	891,0 "
" " 11 " " "	957,2 "
" " 12 " " "	842,3 "
" " 13 " " "	879,3 "
" " 14 " " "	992,1 "
" " 15 " " "	1057,1 "
" " 16 " " "	1076,7 "
" " 17 " " "	1050,2
" " 18 " " "	1067,2
" " 19 " " "	917,3
" " 20 " " "	857,8

tomten nr 21 innehåller en areal av	820,8 kvm.
" " 22 " " " "	<u>761,7 "</u>
Total summa	19942,7 kvm.

K V A R T E R E T S I K E N.

Tomten nr 1, å kartan utmärkt med gränspunktsnumren 1, 2, 21, och 22, håller till sina gränser i längd:

mot Scharinsvägen	29,58 meter
" tomten nr 2	39,30 "
" allmän plats	29,42 "
" Båtbrinken	37,84 "

samt innehåller en areal av: 1145,7 kvm.

varav del av stadsägan nr 807 1058,8 kvm. och del av stadsägan nr 1248 86,9 kvm.

Tomten nr 2, å kartan utmärkt med gränspunktsnumren 2, 3, 20 och 21, håller till sina gränser i längd:

mot Scharinsvägen	29,53 meter
" tomten nr 3	40,61 "
" allmän plats	29,50 "
" tomtén nr 1	39,30 "

samt innehåller en areal av: 1178,7 kvm.

varav del av stadsägan nr 807 1107,3 kvm. och del av stadsägan nr 1248 71,4 kvm.

Tomten nr 3, å kartan utmärkt med gränspunktsnumren 3, 4, 19 och 20, håller till sina gränser i längd:

mot Scharinsvägen	29,54 meter
" tomten nr 4	41,83 "
" allmän plats	29,50 "
" tomten nr 2	40,61 "

samt innehåller en areal av 1216,0 kvm.

varav del av stadsägan nr 807 1141,2 kvm. och del av stadsägan nr 1248 64,8 kvm.

Tomten nr 4, å kartan utmärkt med gränspunktsnumren 4, 5, 18 och 19, håller till sina gränser i längd:

mot Scharinsvägen	29,56 meter
" tomten nr 5	42,85 "
" allmän plats	29,50 "
" tomten nr 3	41,83 "

samt innehåller en areal av: 1248,8 kvm.

2
varav del av stadsägan nr 807 277,1 kvm., del av stadsägan nr 1248
9,9 kvm., del av stadsägan nr 1249 173,1 kvm. och del av stadsägan
1690 788,7 kvm.

Tomten nr 5, å kartan utmärkt med gränspunktsnumren 5, 6, 17 och 18,
håller till sina gränser i längd:

mot Scharinsvägen	29,51 meter
" tomten nr 6	43,00 "
" allmän plats	29,50 "
" tomten nr 4	42,85 "

samt innehåller en areal av:

del av stadsägan nr 1690 1266,4 kvm.

Tomten nr 6, å kartan utmärkt med gränspunktsnumren 6, 7, 16 och 17,
håller till sina gränser i längd:

mot Scharinsvägen	29,50 meter
" tomten nr 7	43,00 "
" allmän plats	29,50 "
" tomten nr 5	43,00

samt innehåller en areal av:

del av stadsägan nr 1690 1268,5 kvm.

Tomten nr 7, å kartan utmärkt med gränspunktsnumren 7, 8, 15 och 16,
håller till sina gränser i längd:

mot Scharinsvägen	29,50 meter
" tomten nr 8	43,00 "
" allmän plats	29,50 "
" tomten nr 9	43,00 "

samt innehåller en areal av:

del av stadsägan nr 1690 1268,5 kvm.

Tomten nr 8, å kartan utmärkt med gränspunktsnumren 8,9, 14 och 15,
håller till sina gränser i längd:

mot Scharinsvägen	29,50 meter
" tomten nr 9	43,00 "
" allmän plats	29,50 "
" tomten nr 7	43,00 "

samt innehåller en areal av:

del av stadsägan nr 1690 1268,5 kvm.

Tomten nr 9, å kartan utmärkt med gränspunktsnumren 9, 10, 13 och 14, håller till sina gränser i längd:

Mot Scharinsvägen	29,50 meter
" tomten nr 10	43,00 "
" allmän plats	29,50 "
" tomten nr 8	43,00 "

samt innehåller en areal av:

del av stadsägan nr 1690 1268,5 kvm.

Tomten nr 10, å kartan utmärkt med gränspunktsnumren 10, 11, 12 och 13, håller till sina gränser i längd:

mot Scharinsvägen	31,32 meter
" Ankargränd	43,03 "
" allmän plats	29,40 "
" tomten nr 9	43,00 "

samt innehåller en areal av: 1305,3 kvm.

varav del av stadsägan nr 1496 22,3 kvm. och del av stadsägan nr 1690 1283,0 kvm.

S a m m a n s t ä l l n i n g

Tomten nr 1 innehåller en areal av	1145,7	kvm.
" " 2 " " " "	1178,7	"
" " 3 " " " "	1216,0	"
" " 4 " " " "	1248,8	"
" " 5 " " " "	1266,4	"
" " 6 " " " "	1268,5	"
" " 7 " " " "	1268,5	"
" " 8 " " " "	1268,5	"
" " 9 " " " "	1268,5	"
" " 10 " " " "	<u>1305,3</u>	"
Totalsumma	12434,9	kvm.

För kvarteret gälla följande av Kungl. Maj:t den 26 april 1940 fastställda och lagakraftvunna

s t a d s p l a n e b e s t ä m m e l s e r .

§ 1.

Stadsplaneområdets användning.

Mom. 1. Med F eller EF betecknat område får bebyggas endast för bostadsändamål. Byggnadsnämnden må dock medgiva inredning av garage för å tomtens boendes behov samt lokaler för handel och hantverk.

Mom. 2. Med korsprickning betecknat område får bebyggas endast med uthus, garage eller annan mindre byggnad. Sådan byggnad får icke innehålla bostadsrum.

Mom. 3. Med V betecknat område skall utgöra vattenområde, som icke får utfyllas eller överbyggas i annan mån än vad som kan medgivvas för erforderliga båtbyggor o.d.

§ 2.

Byggnadssätt.

Mom. 1. Med F betecknat område får bebyggas endast med hus, som uppföras fristående.

Mom. 2. Med EF betecknat område får bebyggas endast med enfamiljshus, som uppföras fristående.

Mom. 3. Med korsprickning betecknat område får bebyggas endast med hus, som uppföras invid tomtgräns.

§ 3.

Områden, som icke eller endast delvis få bebyggas.

Mom. 1. Med punktprickning betecknat område får icke bebyggas.

Mom. 2. Tomt, vari ingår med F eller EF betecknat kvartersområde får bebyggas till högst en tredjedel av tomtens areal.

§ 4.

Byggnads läge å tomt.

Å med EF II betecknat område skall byggnad förläggas på minst 6 m. avstånd från nordvästra tomtgränsen och får byggnad oberoende av bestämmelserna i byggnadsstadgan 79a § förläggas på mindre avstånd än 4,5 meter från sydöstra tomtgränsen, dock ej närmare densamma än 3 meter.

§ 5.

Hushöjd.

Å med II eller IIv betecknat område får byggnad icke uppföras till större höjd än respektive 6,8 eller 7,6 meter.

§ 6.

Våningsantal.

Mom. 1. Å med II betecknat område får byggnad uppföras med högst två våningar.

Mom. 2. Å med v betecknat område får utöver stadgat våningsantal vind inredas med bonings- och arbetsrum. Sådan inredning får ej omfatta mer än en tredjedel av vindens yta.

§ 7.

Takfall.

Mom. 1. Huvudbyggnads yttertak får givas en lutning mot horisontalplanet av högst 35°.

Mom. 2. Gårdshus yttertak får givas en lutning mot horisontalplanet av högst 15°.

§ 8.

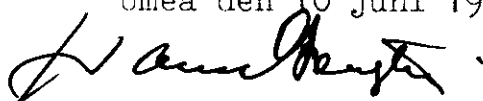
Undantag.

Där byggnadsnämnden prövar så av arkitektoniska skäl eller eljest nödigt, må för vissa byggnadspartier smärre avvikelser kunna medgivas beträffande gränser mellan olika bestämmelseområden samt från vad ovan stadgats angående hushöjd, våningsantal och taklutning.

Ägare till av tomtindelningen berörd mark:

Stadsägan nr 7	Teresia Jonsson.
" " 8	Per Jonsson, Per Albin Jonsson, Karl Ernst Jonsson, Alma Paulina Jonsson och Anna Elvira Jonsson.
" " 8 A	Umeå stad
" " 806	Öns byamän.
" " 807	Per Albin Jonsson och Karl Ernst Jonsson.
" " 1248	Per Albin Jonsson och Karl Ernst Jonsson.
" " 1249	Dödsboet efter Carl Jonsson: Fredrika Jonsson, Ingrid Margareta Teresia Jonsson, Britta Maria Jonsson, Kerstin Marianne Jonsson, Karin Gudrun Jonsson, Anny Maria Jakobsson, Judit Margareta Andersson, Bernt Karl Fredrik Håkansson, Johan Lennart Håkansson.
" " 1496	Umeå stad.
" " 1690	Umeå stad.
området litt cu	Umeå stad.
" gb	Umeå stad.

Umeå den 10 juni 1940.



Förrättningsman för tomtmätning.

Ansökan inkom den 13 / 6 1940 .

Bilaga A.

A.nr: 4/1940.

D.nr: 6/1940.

TILL

BYGGNADSNÄMNDEN I UMEÅ

Med överlämnande av nedanstående handling får undertecknad i egenskap av ägare till
..... stadsägan nr 1690

..... i Umeå, härmed anhålla om tomtindelning inom kvarteret

Hunden och Siken mätning av tomten i enlighet med utskickning från stadsämnet

angivna stadsäga jämte kap. lagen om fastighetsbildning.

Lagfartsbevis av den 3 juni 1940

Köpebrev - kontrakt av den

Umeå den 3 juni 1940 19

FÖR DRÄTSELKAMMAREN

Namn: *Hannrup*

Titel:

Adress:

Telefon:

Kvittonr:

30 m.

Theresia Jonsson. ✓	Per Jonsson, ✓
Fredrika Jonsson. ✓	Per Albin Jonsson. ✓
Ingrid Marg. Teresia Jonsson. ✓	Karl Ernst Jonsson. ✓
Britta Maria Jonsson. ✓	Alma Paulina Jonsson. ✓
Karin Gudrun Jonsson. ✓	Anna Elvira Jonsson. ✓
Kerstin Mariann Jonsson. ✓	Umeå stad. ✓
Anny Maria Jakobsson, Boden. ✓	Öns byamän. ✓
Judit Margareta Andersson, Teg. ✓	Bernt Karl Fr. Håkansson. ✓
	Joh. Lennart Håkansson. ✓

Härmed meddelas, att förslag till tomtindelning för de kvarter, som efter ändring av stadsplanen nybildats inom det område, som begränsas av Storgatan, Ankargränd, Ume älv och Båtbrinken, finnes tillgänglig för allmänheten på byggnadskontoret t.o.m. den 19 juni, inom vilken tid anmärkningar mot förslaget må avlämnas till byggnadsnämnden. Umeå den 5/6 1940

På byggnadsnämndens uppdrag:

Harald Bengtsson.

Alla nämnda nämnde jurerna samt byrådsman Ludvig Tomteström såsom ombud för Östus byamän hava till-
 ställt nämnda meddelande i rekommenderat
 brev (se nämnda inlämningsbevis) bebygg. Umeå den
 5 juni 1940

A Hjelmens rådgivare
 H. Hjelm
 Wättningsman.

Inlämningsbevis rörande assurerade och rekommenderade försändelser.

(Är för försändelse assuransbelopp ej å beviset angivet, har försändelsen mottagits till befordran under rekommendation.)

Förvara detta inlämningsbevis, till dess visshet vunnits, att försändelserna kommit adressaterna tillhanda!
Vid reklamation skall inlämningsbeviset företes.

OBS! Här inrikes försändelse gått förlorad, skall anspråk på ersättning skriftligen anmälas hos Kungl. Generalpoststyrelsen inom ett år efter försändelsens avlämnande till postbefordran. Här inrikes försändelse stadats, skall ersättningsanspråk i enahanda ordning anmälas inom 60 dagar efter det försändelsen kommit adressaten tillhanda eller erbjudits honom.
I fråga om ersättning för försändelse till utlandet gäller, vad därom i särskilda fall stadgas.

Beskaf-fenhet	Inläm-nings-nr	Adressat	Adressort	Assuransbelopp		Anm.	Vikt för ass. (i förekom-mande fall)	Postavgift	
				Kronor	öre			Kr.	öre
uk	62	Kubo. Sandström	Umeå						- 30
	3	A.P. Jansson							
	4	A.E. - - -							
	5	K.L. - - -							
	6	P.A. - - -							
	7	Fey - - -							
	8	K.G. - - -							
	9	K.M. - - -							

Tillhoppa st. med angivet värde av kronor öre.



Bl. 302. (Nov. 35.)
8909 35

(Vederbörande postfunktionärs namn eller signatur.)

Inlämningsbevis rörande assurerade och rekommenderade försändelser.

(Är för försändelse assuransbelopp ej å beviset angivet, har försändelsen mottagits till befordran under rekommendation.)

Förvara detta inlämningsbevis, till dess visshet vunnits, att försändelserna kommit adressaterna tillhanda!
Vid reklamation skall inlämningsbeviset företes.

OBS! Här inrikes försändelse gått förlorad, skall anspråk på ersättning skriftligen anmälas hos K. ngl. Generalpoststyrelsen inom ett år efter försändelsens avlämnande till postbefordran. Här inrikes försändelse stadats, skall ersättningsanspråk i enahanda ordning anmälas inom 60 dagar efter det försändelsen kommit adressaten tillhanda eller erbjudits honom.
I fråga om ersättning för försändelse till utlandet gäller, vad därom i särskilda fall stadgas.

Beskaf-fenhet	Inläm-nings-nr	Adressat	Adressort	Assuransbelopp		Anm.	Vikt för ass. (i förekom-mande fall)	Postavgift	
				Kronor	öre			Kr.	öre
uk	70	B.H. Jonsson	Umeå						- 30
	1	J.M. - - -	- - -						- 30
	2	J. - - -	- - -						- 30
	3	P.H. Andersson	- - -						- 30
	4	F. Jonsson	- - -						- 30
	5	L. Blomanson	- - -						- 30
	6	B.K. - - -	- - -						- 30
	7	A.H. Jacobson	Boden						- 35

Tillhoppa st. med angivet värde av kronor öre.



Bl. 302. (Nov. 35.)
8909 35

(Vederbörande postfunktionärs namn eller signatur.)

Utdrag av protokoll, hållet vid
drätselkammarens i Umeå sammanträde den 7
juni 1940.

§ 22.

Byggnadsnämnden hade i skrivelse den 5 juni 1940 / dnr
542A/ meddelat att förslag till tomtindelning för de kvarter,
som efter ändring av stadsplanen nybildats inom det område som
begränsas av Storgatan, Ankargränd, Umeå älv och Båtbrinken,
funnes tillgängligt för allmänheten på Byggnadskontoret t.o.m.
den 19 juli 1940 inom vilken tid anmärkningar mot förslaget
finge avlämnas till byggnadsnämnden.

Enligt förslag av drätseldirektören /DNR 541 A , vilket till-
styrkts av 1:a utskottet beslöt drätselkammaren,

att meddela byggnadsnämnden att drätselkammaren icke hade
något att erinra mot fastställelse av det uppgjorda förslaget
till tomtindelning.

In fidem:

R. von Delwig.

Justerat:

Umeå den 8 juni 1940.

G.A.Lundmark. Stig Johansson. Ludv.Jonsson.

Rätt utdraget bestyrkes,

I tjänsten.

