

# Förslag till ändrad och utvidgad tomtindelning för kv. Sorken

i Umeå stad

Upprättat den 4 juni 1962 av

*Mils Örnig*  
Stadsingenjör

*Lars Granström*  
Mättningsingenjör



Till denna karta hör särskild beskrivning.

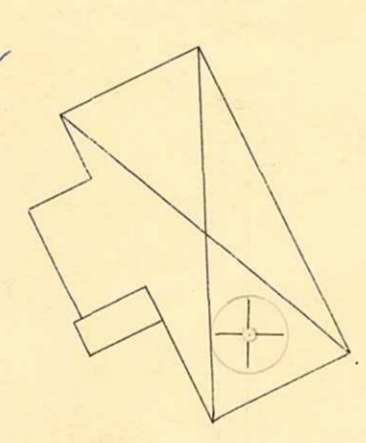
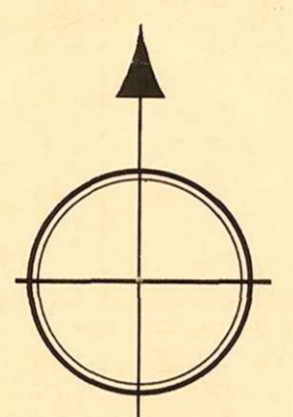
Tillhör byggnadsnämndens beslut av den 15 juni 1962 § 173, 13 sept. 1962 § 268.  
Betygar på tjänstens vägnar:

*Mils Örnig*

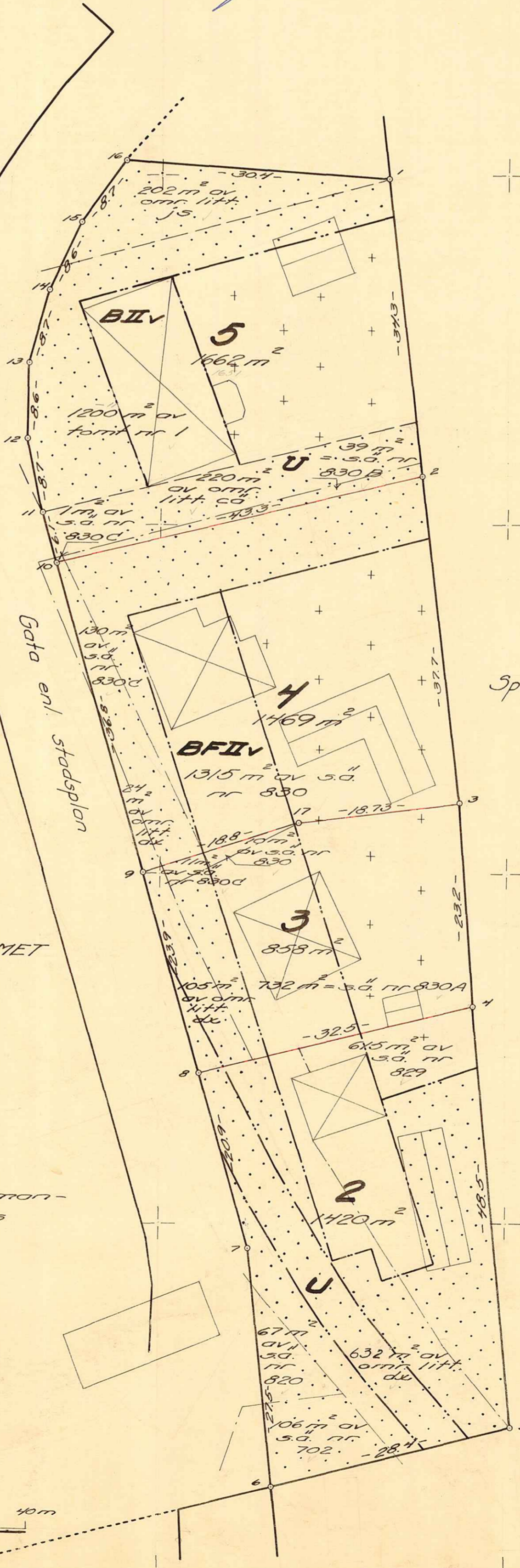
År 1962 den 11 oktober fastställdes å denna karta angivna tomtindelning, vilket beslut jämlikt 150 § 3 st. byggnadslagen vunnit laga kraft; betygar Umeå i landskansliet som ovan.

St. kr. 1:— På tjänstens vägnar:  
*Harald Johansson*

År 1962 den 9 november har magistraten i Umeå å de genom den här tecknade tomtindelningen uppkomna tomterna fastställt de registerbeteckningar, kartan utvisar; betygar på magistratens vägnar:  
*Anders Ellström*



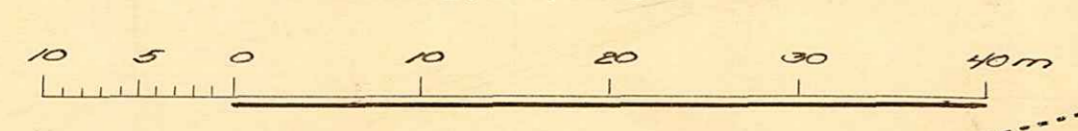
KV. BARNHEMMET



### Beteckningar:

- Kvarteregräns
- - - Gräns för allmän plats
- - - Gällande tomtgräns föreslagen att utgå
- Föreslagen tomtgräns
- Föreslagen tomtgräns sammanfallande med stadsägogräns
- - - Stadsägogräns
- - - Gräns mellan olika bestämelseomr.
- sö. 830 Stadsägobeteckning
- 5 Föreslagen tomtbeteckning
- Befintliga byggnader
- Beteckningar enl. stadsplanebestämmelserna

Skala 1:400



ARKIVAKT 49/1962  
Sorken

Stadsplan nr 2-5