

A:nr 49/1944.

D:nr 43/1944.

§ 1.

År 1944 den 15 juni inställde sig undertecknad mättningsman i Umeå å tomten nr 6 inom kvarteret Orren i Umeå stad för att på grund av till byggnadsnämnden inkommen ansökan verkställa gränsbestämning enligt 2 kap. i lagen om fastighetsbildning i stad av samma tomt mot tomten nr 7 i sagda kvarter.

Efter laga kallelse (bevis bilaga B) som delgivits

Alma Elina Johansson såsom sökande och såsom ägare till tomten nr 6 inom kvarteret Orren,

Maria Rönnmark såsom ägare till tomten nr 5 inom samma kvarter

John Adolf Dahlgren såsom ägare till tomten nr 7 inom samma kvarter

samt Umeå stad för angränsande gatumark: Nytorggsgatan,

hade å för förrättningen utsatt tid Alma Elina Johansson, Maria Rönnmark samt John Adolf Dahlgren tillstädeskommit.

§ 2.

Den ansökan, som föranlett förrättningen, antecknades och lades till protokollet ( bilaga A).

§ 3.

Förutom förenämnda ansökan hade till förrättningsmannen överlämnats av Rådhusrätten i Umeå den 1 december 1930 meddelat lagfartsbevis för sökanden å tomten nr 6 inom kvarteret Orren.

§ 4.

Något jäv mot förrättningsmannen kunde icke utrönas. Ej heller ansågs något laga hinder mot förrättningen föreligga.

§ 5.

Till ledning vid förrättningen lades följande kartor och handlingar nämligen:

1. Utdrag av tomtbok för tomterna n:ris 6 och 7 (Bilaga D).
2. Karta jämte protokoll till en av mätningssmannen Nils Hj. Nilsson den 30 maj 1936 företagen, sedermera lagakraftvunnen mätning av tomten nr 1 inom kvarteret Orren.
3. Karta jämte protokoll till en av samme mätningsman den 10 maj 1922 företagen, sedermera lagakraftvunnen mätning av tomten nr 5 inom samma kvarter.
4. Karta jämte protokoll till en av samme mätningsman den 2 maj 1922 företagen, sedermera lagakraftvunnen mätning av tomten nr 6 inom samma kvarter.
5. Karta jämte protokoll till en av samme mätningsman den 2 maj 1922 företagen, sedermera lagakraftvunnen mätning av tomten nr 7 inom samma kvarter.

§ 6.

Sedan tomtens sydgräns blivit utstakad, markerad, och uppmätt, samt av närvarande sakägare förklarad ostridig, avgavs följande

U t l å t a n d e

angående rätta sträckningen av gränsen för tomten nr 6 inom kvarteret Orren i Umeå stad, mot tomten nr 7

Södra gränsen för tomten nr 6 mot tomten nr 7 håller i längd: 27.01 meter och går i rät linje från gränspunkt 1, järnrör nedslaget i marken, till gränspunkt 2, järnrör nedslaget i marken.

Gränspunkternas läge bestämdes genom koordinater i stadens koordinat-system. Koordinaterna hava införts å kartan i särskild förteckning.

§ 7.

Det antecknades, att tomterna n:ris 1, 6 och 7 samt berörda del av tomten nr 5 hävdades i överensstämmelse med upprättade tomtkartor, dock att tomtens nr 6 staket mot Norrlandsgatan gick snett i förhållande till tomtgränsen och i nordvästra hörnet stod c:a 13 cm. in på tomten. Staket mellan tomterna n:ris 6 och 7 saknades.

§ 8.

I enlighet med befunna förhållanden upprättades över gränsen när-  
lagda karta.

§ 9.

Förrättningsmannen tillkännagav  
att kostnaderna för förrättningen, vilka enligt av Kungl. Maj:t den  
22 augusti 1941 fastställd taxa utgjorde 23 kronor 25 öre, skulle  
jänte förskjuten kallelsekostnad 3 kronor --- öre, eller samman-  
lagt 26 kronor 25 öre gäldas av sökanden.


§ 10.

Härefter förklarade förrättningsmannen förrättningen, i vad den av-  
såge gränsbestämning, avslutad och meddelade, att den, som vore missnöjd  
med det i ovanstående § 6 intagna utlåtandet, hade att inom trettio dagar  
från denna dag till ägodelningsdomaren ingiva sina till ägodelningsrätten  
i Umeå stad ställda besvär eller ock på eget äventyr dit insända den med  
posten så tidigt, att de före sagda tids utgång komme ägodelningsdomaren  
till handa.

Vidare förekom ej, betygar

Umeå den 15 juni 1944.

Å tjänstens vägnar:



Mättningsman.

# KARTA

Över gränsen mellan tomterna n:ris 6 och 7 inom kvarteret Orren

## i UMEÅ STAD

upprättad vid förrättning den 15 juni

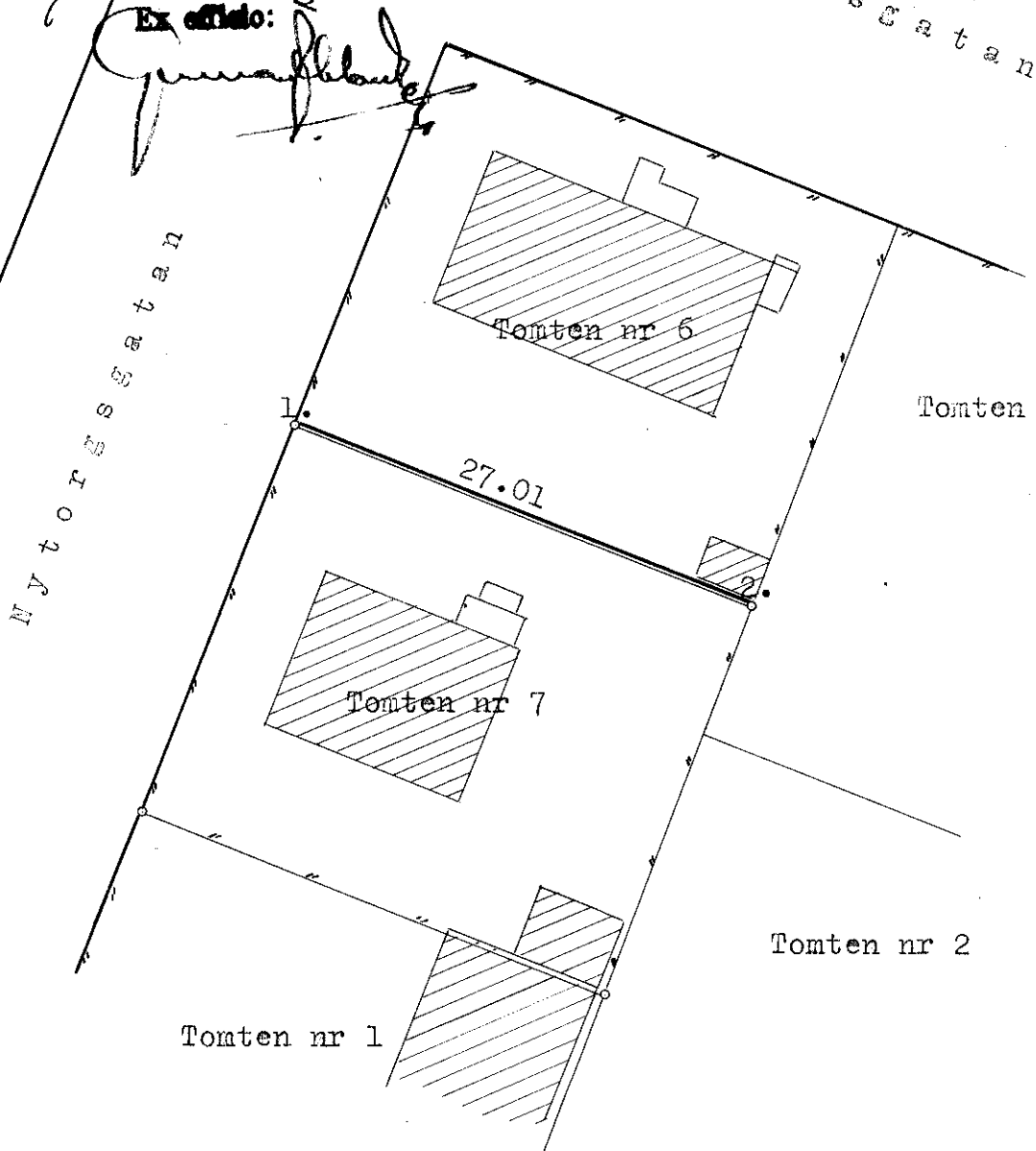
1944 av

*[Signature]*

Mättningsman

Med den gränsbestämning, som verkställdes i samband med den å denna karta tecknade tomtmätning, hava besvär inom föreskriven tid loka blivit hos Ägodelningsdomaren i Umeå anförda, vilket betygar Umeå Rådhus den 19 juli 1944.

Ex officio:



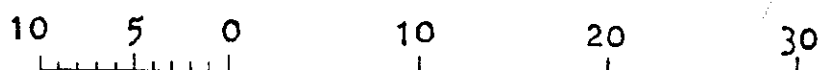
### Koordinatförteckning och gränsmärken.

Nr	X	Y	Markering
1.	80.763.33	-1238.15	Järnrör
2.	753.62	212.92	Järnrör

### BETECKNINGAR:

- Kvartersgräns
- - - Tomtgräns
- · - · Stadsägogräns
- ° Brytpunkt i tomtgräns
- ▨ Inmätta föremål
- ▨ Befintliga byggnader
- ▨▨ Plank eller staket

Tomtens mått äro antecknade vid gränslinjerna. Arealen utgör --- kvm.



Skala 1:400.

Aus. inkom 22/5.44

Bilaga A.

A: nr

D: nr 43/1944

Till

Byggnadsnämnden i Umeå

I egenskap av ägare till tomten nr. 6 i kv. Orren får undertecknad härmed anhålla om gränsbestämning mot tomten nr 7 i samma kvarter, jämlikt 2 kap i lagen om fastighetsbildning i stad.

Umeå den 22 maj 1944

Namn: *Stina Johansson*

~~Titel~~ *1484*

Telefon.....

Adress... *Ny Torgs gatan 12*



# Tomtbok för

Umeå stad

Band II

Blad 57

## Kvarteret

O r r e n

A Beslut, varigenom stadsplan eller tomtindelning fastställts eller ändrats, samt av Kungl. Maj:t meddelade särskilda bestämmelser i avseende å sättet för kvarterets eller tomtens användande.

## Kvarteret

O r r e n

1 Tiden, då den rättsligen gällande tomtindelningen fastställts	2 Myndighet, av vilken tomtindelningen blivit fastställd  Aktens arkiv-nummer		3 Tiden, då senaste tomtkarta upprättats; förrättningsmannens namn	Aktens arkiv-nummer	4 Tomtens areal i kvadratmeter	5 Längden av tomtens särskilda sidor i meter	
1922	K.B.	T.5 1922	1922	K 670	618.68	Mot Norrlansgatan	27.00
4/4			Nils Hj. Nils-			" tomten nr 5	22.77
			son			" tomten nr 7	27.01
						" Nytorrgsgatan	23.05

församling (Kartblad n:r .....

Andra byggnadsbestämmelser m. m.

tomten n:r 6

6	7
Tomtens beteckning i fastighetsboken vid tiden för tomtbokens uppläggande	Särskilda anteckningar
Tomten nr 6 i kv. Orren	

Bestyrkes på tjänstens vägnar:  
Umeå den 7 juli 1944  
*[Signature]*

*[Handwritten mark]*

# Tomtbok för

Umeå stad

Band II

Blad 58

Kvarteret

O r r e n

A

Beslut, varigenom stadsplan eller tomtindelning fastställts eller ändrats, samt av Kungl. Maj:t meddelade särskilda bestämmelser i avseende å sättet för kvarterets eller tomtens användande.

Kvarteret

O r r e n

B

1	2		3		4	5	
Tiden, då den rättsligen gällande tomtindelningen faststälts	Myndighet, av vilken tomtindelningen blivit fastställd	Aktens arkiv-nummer	Tiden, då senaste tomtkarta upprättats; förrättningsmannens namn	Aktens arkiv-nummer	Tomtens areal i kvadratmeter	Längden av tomtens särskilda sidor i meter	
1922	K.B.	T. 5	1922	K	618.64	Mot tomten nr 6	27.01
4/4			Nils Hj. Nils- son			" tomterna n:ris 5 o.2,	22.90
						" tomten nr 1	27.02
						" Nytorrgsgatan	22.90

församling (Kartblad n:r .....

Andra byggnadsbestämmelser m. m.

tomten n:r 7

6	7
Tomtens beteckning i fastighetsboken vid tiden för tomtbokens uppläggande	Särskilda anteckningar
Tomten nr 7 i kv. Orren	