

J. 8-9 S. 8. 911.

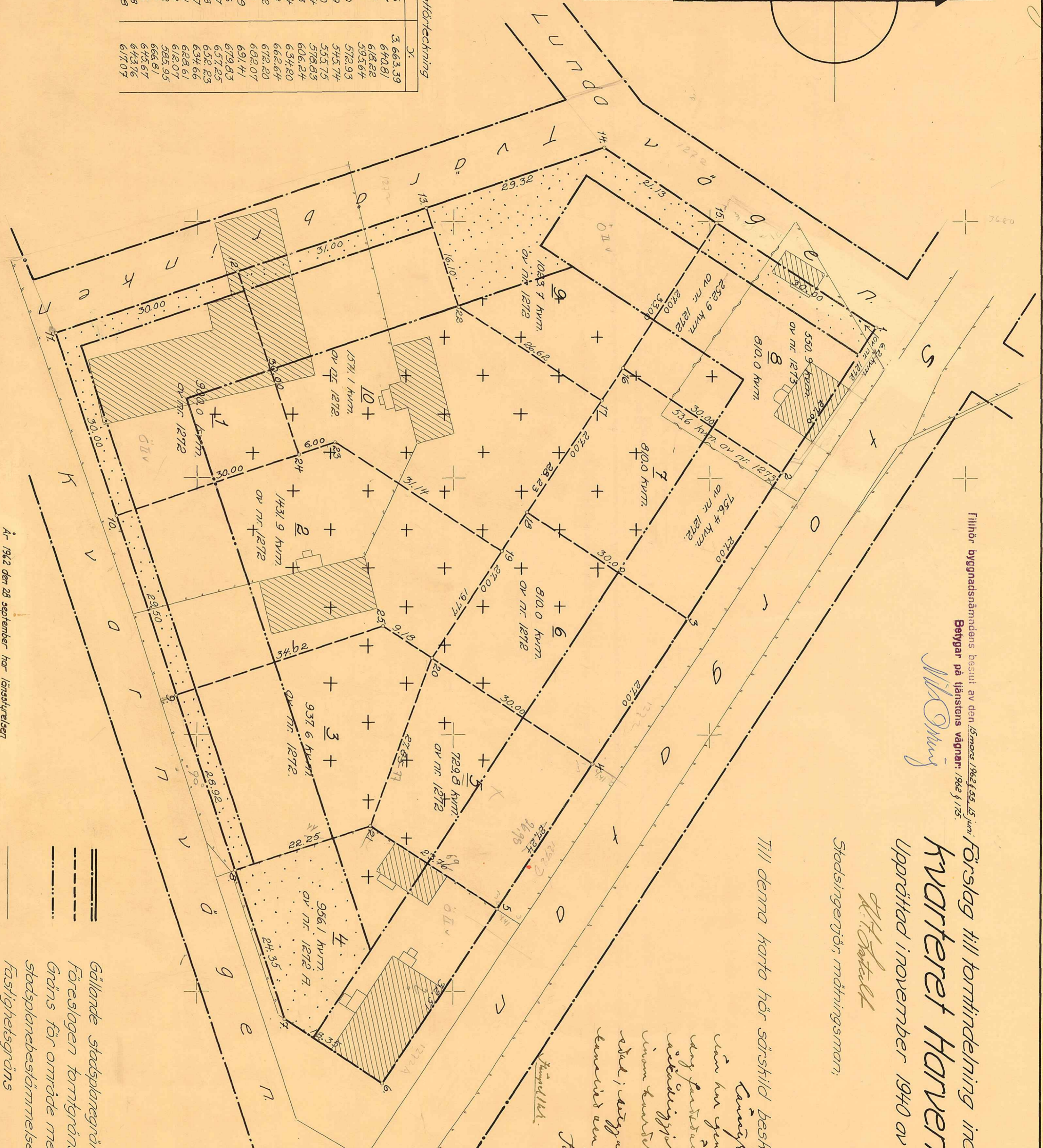
110.

År 1871... den 28 maj... har Riksdagen i Umeå... den 28 maj 1940...
 På Riksdagens vägnar:
Carl Erik Johansson

Förslag till tomtdelning inom
kvarteret Harven i Umeå;
 Upprättad in november 1940 av
H. H. Ståhl
 Stadsingenjör, måtningsman.

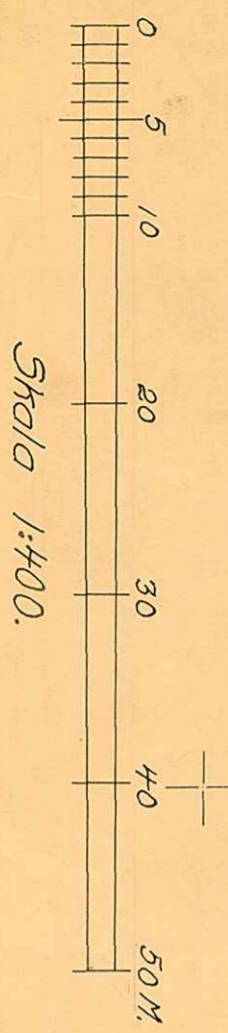
Till denna karta hör särskild beskrivning.
 Samtycket i församlingen
 som har genomförts denna
 dag förklarats i denna karta
 väckningsprotokollet i församlingen
 i Umeå den 28 maj 1940 i Umeå
 rådets utskottet. Umeå i Umeå
 kommunens tekniska nämndens
 samtycke den 28 maj 1940.

Å. A. Svedbergs




Maatningsberäkning

Nr	Å	Σ
1	80,346,16	3,663,39
2	331,37	640,81
3	316,57	618,22
4	301,78	595,64
5	286,90	572,93
6	269,09	545,74
7	253,70	533,75
8	245,94	578,83
9	236,73	606,24
10	227,34	634,20
11	217,78	662,64
12	214,82	672,80
13	213,60	682,07
14	303,39	691,41
15	321,06	679,83
16	306,27	657,25
17	302,98	652,23
18	291,47	634,66
19	287,51	628,61
20	276,66	612,07
21	267,02	585,95
22	260,71	666,61
23	255,78	645,67
24	268,98	643,76
25		617,07



År 1942 den 28 september har länsstyrelsen uppkäört tomtdelningen i enlighet med denna karta, betygat Umeå i landstingsrådet som ovan. På tjänstens vägnar.
Knut Johansson
 Måtningsman



Gällande stadsplanegränns.
 Föreslagna tomtdelningens.
 Gräns för område med olika
 stadsplanbestämmelser.
 Fastighetsgränns
 Föreslagna beteckning o tomt.
 Stadsbyggnadsbeteckning.
 Befintlig byggnad.
 Beteckningar hänförande sig till
 stadsplanbestämmelser.
 Befintlig högnad.
ARKIVAKT 47 11940
 Kvarteret **Harven 1-10**