



År 1960 den 12. juni... besattiden å denna karta angivna tomtdelning villet beaktat jämte 130 § 3 st. utgående från samt laga kraft beviljar Umeå i landsstaten som ovan. På tjänstens vägnar:
St. hr. l.-
Reming Sandberg
Stadsingenjör

Förslag till ändrad tomtindelning inom Kv. Generatorn i Umeå stad

Upprättat den 7 maj 1960 av

W. Öqvist
Stadsingenjör

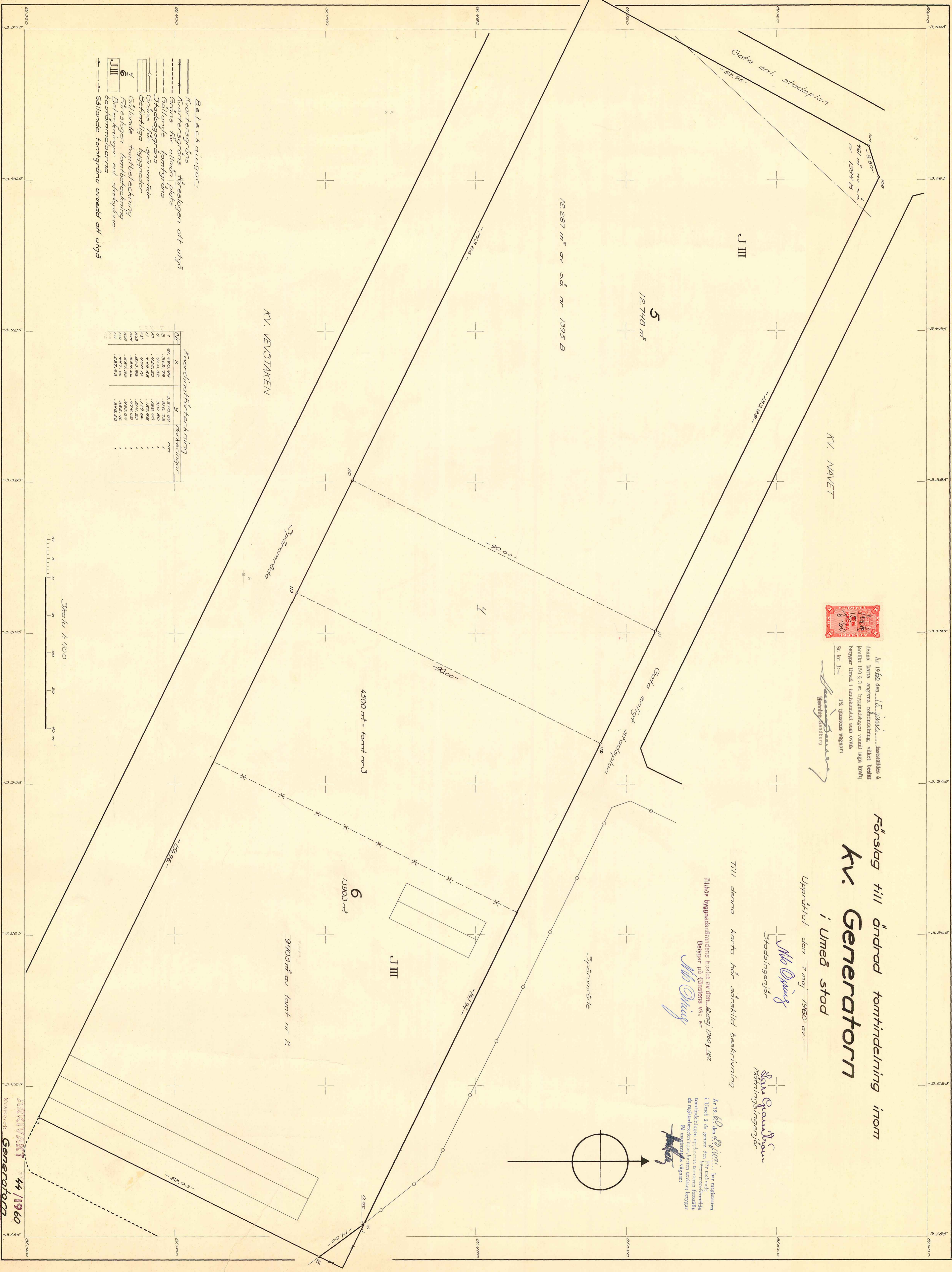
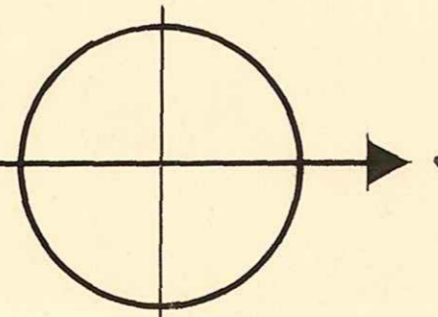
Sten Gustafsson
Näringsingenjör

Till denna karta hör särskild beskrivning

Filho* byggnadsrådets beslut av den 12 maj 1960 och
Beviljar på tjänstens vägnar

W. Öqvist

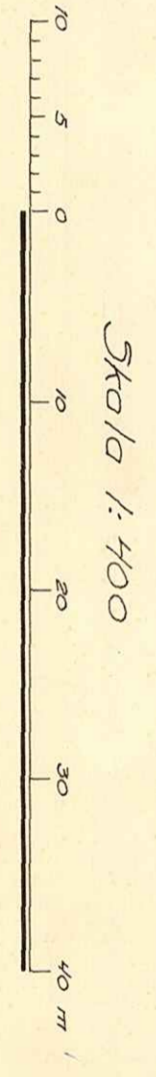
År 1960 den 23 juni... har magistraten i Umeå å de genom den här redovisade tomtdelningen uppräntade och förklarade de registreringskontrollerna samt beviljar på magistratens vägnar:
H. Eriksson



- Bebyggelse:**
- Kvartersgräns
 - Kvartersgräns
 - Gräns för olivträd
 - Gällande kvartersgräns
 - Gräns för kvartersgräns
 - Beräknad kvartersgräns
 - Gällande kvartersgräns
 - Beräknad kvartersgräns
 - Gällande kvartersgräns
 - Beräknad kvartersgräns
 - Gällande kvartersgräns
 - Beräknad kvartersgräns

Koordinatförteckning

Nr	X	Y	Markering
1	41 790,09	-3 370,89	+
2	41 790,09	-3 370,89	+
3	41 790,09	-3 370,89	+
4	41 790,09	-3 370,89	+
5	41 790,09	-3 370,89	+
6	41 790,09	-3 370,89	+
7	41 790,09	-3 370,89	+
8	41 790,09	-3 370,89	+
9	41 790,09	-3 370,89	+
10	41 790,09	-3 370,89	+
11	41 790,09	-3 370,89	+
12	41 790,09	-3 370,89	+
13	41 790,09	-3 370,89	+
14	41 790,09	-3 370,89	+
15	41 790,09	-3 370,89	+
16	41 790,09	-3 370,89	+
17	41 790,09	-3 370,89	+
18	41 790,09	-3 370,89	+
19	41 790,09	-3 370,89	+
20	41 790,09	-3 370,89	+



Upphävd 1965-09-24, se dkt 2480K-147/1965
Upphävd 2000-01-28 tomt 5

ARKIVAKT 44/1960
Generatorn
5-6