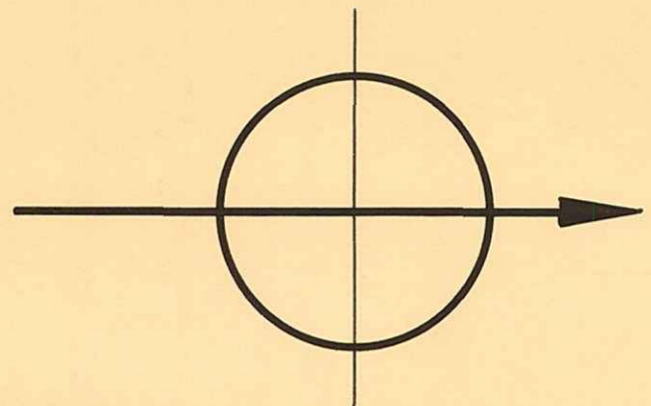


50/20 2100 2060 2020 1980 1940 1900 80000 80040 80080



Tillhör Byggnadsnämndens i Umeå beslut den 9/5 1946, § 165, angående ändrad tomtdelning inom del av tv. Fabriken betygat

Ex officio:
Am. Gunnar Lind



Ar 19/46 den 12/4 1946... fastställdes å denna karta angivna tomtdelning, vilket beslut på grund av vederbörlig sakägares godkännande omedelbart vunnit laga kraft; betygat Umeå i landskansliet som ovan. Svarspel kr. 1:- På tjänstens vägnar

[Signature]

Förslag till ändrad tomtdelning inom del av tv. Fabriken

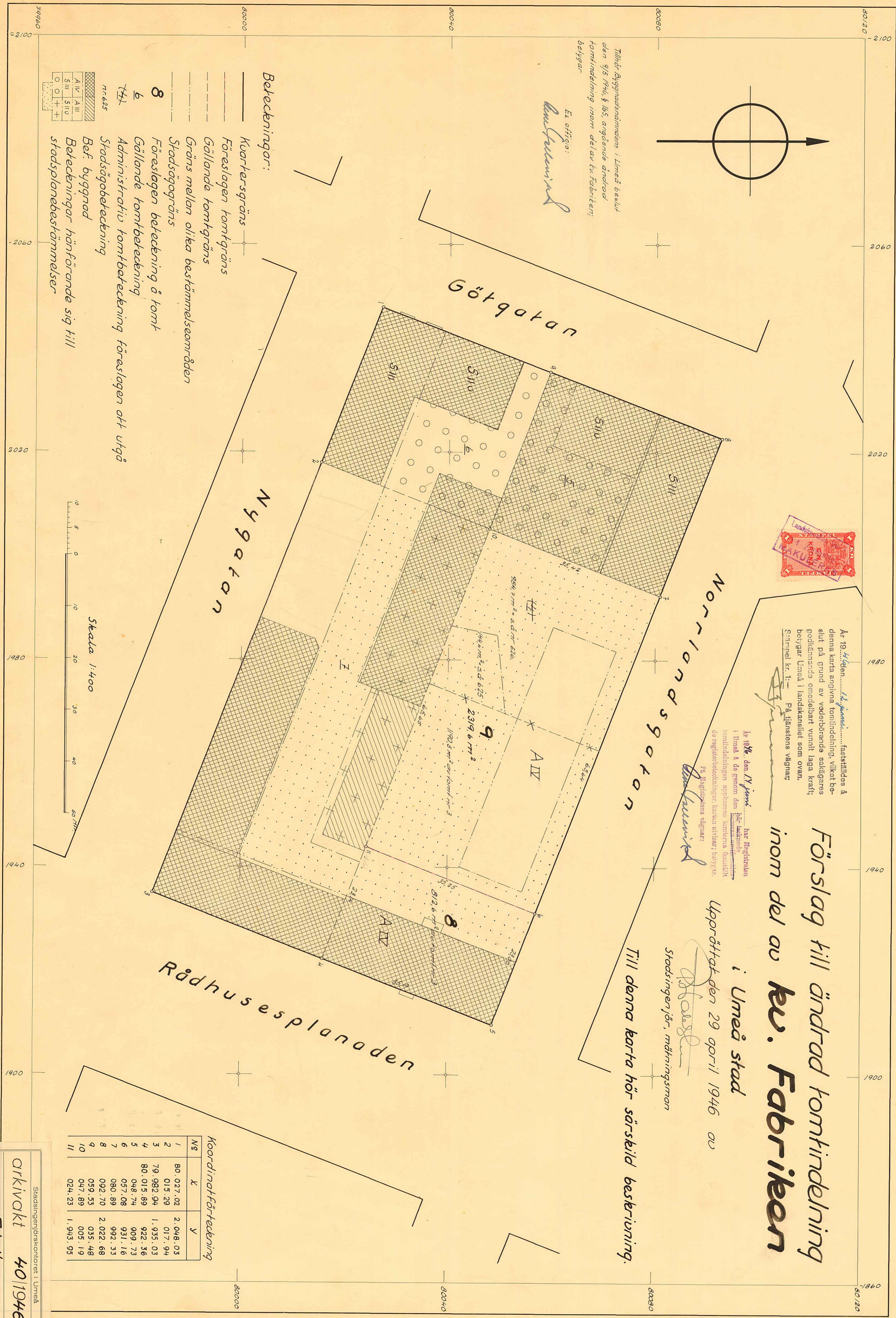
i Umeå stad

Upprättat den 29 april 1946 av

[Signature]
Stadsingenjör, mättningsman

Ar 18/46 den 17 juni 1946 har Regeringen i Umeå å de genom den här lämnade tomtdelningen uppkomna kontorna fastställt de registerbeteckningar karten utvisar; betygat. På Regeringens vägnar:
Am. Gunnar Lind

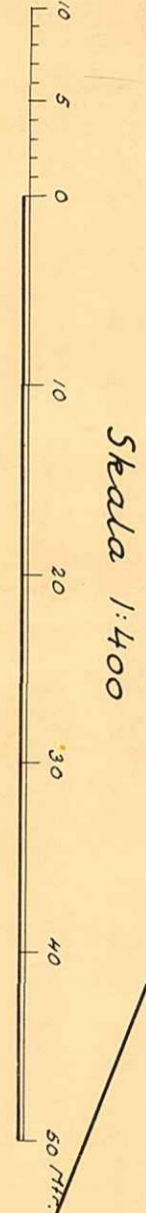
Till denna karta hör särskild beskrivning.



Beteckningar:

- Kvarteregräns
- Förelagten kontgräns
- Gällande kontgräns
- Gräns mellan olika bestämmelseområden
- Stadsgräns
- 8** Förelagten beteckning å kont
- 6** Administrativ kontbeteckning
- 4** Stadsgränsbeteckning
- Bef. byggnad
- Beteckningar hänförande sig till
- stadsplanbestämmelser

nr 625
A IV
A III
S III
S II
S I
+
+
+



Koordinatförteckning

Nr	X	Y
1	80.027.02	2.048.03
2	015.29	017.94
3	79.982.94	1.935.03
4	80.015.89	922.56
5	048.74	909.73
6	057.08	931.16
7	080.89	992.33
8	092.70	2.022.68
9	059.53	035.48
10	047.89	005.19
11	024.23	1.943.95

Stadsingenjörskontoret i Umeå
Arkivkt 40/1946
Kvartret: **Fabriken**
Gårdsbeteckning: **8-9**

[Handwritten mark]