

Förslag till tomtindelning inom Kv. Gryningen

i Ersmark i Umeå stad
upprättat den 13 november 1968 av

Milo Ottberg
Stadsingenjör

Lars Gustavsson
1:e Mättningsingenjör

Till denna karta hör särskild beskrivning

Tillhör byggnadsnämndens beslut av
den 20 dec. 1968, s. 885 och
17 april 1969, s. 233.
Betygar på tjänstens vägnar:

År 1969 den 24 maj fastställdes å
denna karta angivna tomtindelning, vilket bestod
jämfört 150 § 3 st. byggnadslagen vunnit laga kraft
betygar Umeå i landskansliet som ovan.

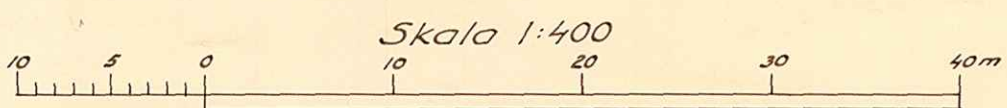
På tjänstens vägnar:
Marilene Linderberg

Koordinatförteckning:

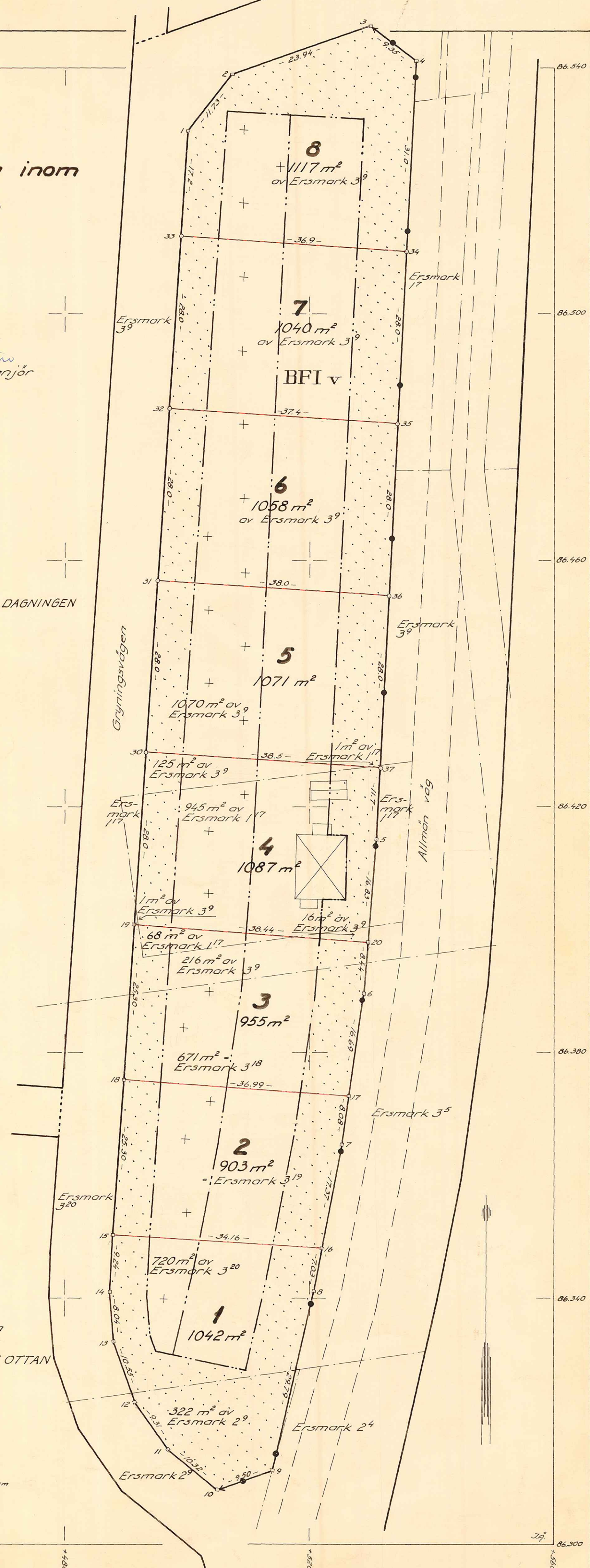
Nr.	x	y	Mark.
1	86.530.01	+ 500.04	rm
2	539.21	507.32	"
3	546.97	529.97	"
4	341.21	537.33	"
5	414.68	530.98	"
6	389.49	528.99	"
7	364.98	525.36	"
8	341.04	520.65	"
9	312.00	514.00	"
10	308.99	504.99	"
11	315.49	496.97	"
12	323.05	491.53	"
13	333.00	488.03	"
14	341.01	487.32	"
15	350.23	487.93	"
16	347.94	522.01	"
17	372.98	526.54	"
18	375.48	489.63	"
19	400.72	491.33	"
20	397.90	529.65	"

Beteckningar:


- Kvarteregräns
- Förslagen tomtgräns
- Förslagen tomtgräns sammanfallande med fastighetsgräns
- Fastighetsgräns
- Gräns för allmän plats
- Gräns mellan olika bestämelseområden
- 2 Förslagen tomtbeteckning
- Ersmark 3⁹ Fastighetsbeteckning
- ☒ Bef. byggnader
- ☒ Beteckningar enl. stadsplanebestämmelserna
- ↔ Gräns över vilken ut- eller infart ej får ske, stängselskyldighet



KV. OTTAN



Sökande Byggnadsnämnden i Umeå stad
V Espl 2
902 48 UMEÅ



Fastställelse av förslag till tomtindelning av kvarteret
Grynningen inom Ersmark i Umeå stad

Förslaget har antagits av byggnadsnämnden i Umeå stad
17.4.1969

Förslaget är åskådliggjort på karta, upprättad av stads-
ingenjör Nils Örring 13.11.1968,
med därtill hörande beskrivning samma dag.

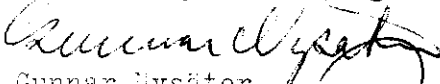
Länsstyrelsen i Västerbottens län fastställer förslaget
med stöd av 33 § byggnadslagen.


Jämlikt 150 § tredje stycket byggnadslagen får klagan över
detta beslut ej föras.

Enligt det fastställda förslaget indelas kvarteret/
~~kvartersdelen~~ i åtta tomter, betecknade nr 1 - 8.

Länsstyrelsen fastställer även de på kartan och i beskriv-
ningen använda tomtbeteckningarna.

På länsstyrelsens vägnar


Gunnar Nysäter


Ruth Burgman

Utan avgift

Avskrift
registerföraren 2 ex
länsarkitekten
förrättningsmannen
~~kommunstyrelsen~~ drätselkammaren
handlingarna

3D, IE-6-69.
Stadens arkiv

1rk.

14	14	69
Ink 23. JAN. 1969		
Landskansliet i Umeå		

BESKRIVNING

till tomtindelning av kvarteret Gryningen

i Ersmark i Umeå stad

Förutsättningar, motiv m. m.

Till grund för tomtindelningen ligger en den 2 april 1968 av Länsstyrelsen i Västerbottens län fastställd stadsplan.

Kvarteret är avsett att bebyggas för bostadsändamål.

Närmare detaljer om hushöjd o.dyl. återfinnas i stadsplanebestämmelserna.

Nedanstående fastigheter och deras ägare beröras av tomtindelningsförslaget.

Fastighet	Ägare, adress
Ersmark 2 ⁹ ✓	✓ Alvar Ögren, S.Ersmark, Umeå
Ersmark 3 ²⁰ ✓	✓ Umeå stad, Umeå
Ersmark 3 ¹⁹ ✓	✓ Lars Brundin, Skolgatan 15, Umeå
Ersmark 3 ¹⁸ ✓	✓ Gösta Berggren, Sofiehemsvägen 8, Umeå ✓ Sune Natanaelsson, S.Ersmark, Umeå
Ersmark 1 ¹⁷ ✓	✓ Jakob Alfred Jakobsson, S.Ersmark, Umeå
Ersmark 3 ⁹ ✓	✓ Umeå stad, Umeå

9/5-69

Tillhör byggnadsnämndens beslut av
den 20 dec. 1968 § 885 och 17.
april 1969 § 233.
Betygar på tjänstens vägnar:

Mikael Öberg
.....

Genom den föreslagna tomtindelningen indelas kvarteret i tomter, vilka beskrivas sålunda:

Tomt nr	Tomten angränsar			I tomten ingår		Tomtens areal m ²
	tomt, gata, plats e. d.	mellan gränspunkterna	med längd m	fastighet, fastighetsdel eller tomtområde	areal m ²	
1	2	3	4	5	6	7
1.	tomt nr 2 i norr	15-16	34.16			
	Allmän väg i sydöst	16-8	7.03			
	" " "	8-9	29.79			
	" " "	9-10	9.50			
	Gryningsvägen i sydväst	10-11	10.32			
	" "	11-12	9.31			
	" "	12-13	10.55			
	" "	13-14	8.04	del av Ersmark 3 ²⁰	720	
" "	14-15	9.24	" " " 2 ⁹	322	1042	
2	tomt nr 3 i norr	18-17	36.99			
	Allmän väg i öster	17-7	8.08			
	" " "	7-16	17.37			
	tomt nr 1 i söder	16-15	34.16			
	Gryningsvägen i väster	15-18	25.30	Ersmark 3 ¹⁹ =	903	903 [✓]
3	tomt nr 4 i norr	19-20	38.44			
	Allmän väg i öster	20-6	8.44			
	" " "	6-17	16.69	del av Ersmark 1 ¹⁷	68	
	tomt nr 2 i söder	17-18	36.99	" " " 3 ⁹	216	
	Gryningsvägen i väster	18-19	25.30	Ersmark 3 ¹⁸ =	671	955 [✓]
4	tomt nr 5 i norr	30-37	38.5			
	Allmän väg i öster	37-5	11.7	del av Ersmark 3 ⁹	125	
	" " "	5-20	16.83	" " " 1 ¹⁷	945	
	tomt nr 3 i söder	20-19	38.44	" " " 3 ⁹	17	
	Gryningsvägen i väster	19-30	28.0			1087 [✓]

Tomt nr	Tomten angränsar			I tomten ingår		Tomtens areal m ²
	tomt, gata, plats e. d.	mellan gräns-punkterna	med längd m	fastighet, fastighetsdel eller tomtområde	areal m ²	
1	2	3	4	5	6	7
5	tomt nr 6 i norr	31-36	38.0			
	Allmän väg i öster	36-37	28.0			
	tomt nr 4 i söder	37-30	38.5	del av Ersmark 3 ⁹	1070	✓
	Gryningsvägen i väster	30-31	28.0	del av Ersmark 1 ¹⁷	<u>1</u>	1071
6	tomt nr 7 i norr	32-35	37.4			
	Allmän väg i öster	35-36	28.0			
	tomt nr 5 i söder	36-31	38.0			
	Gryningsvägen i väster	31-32	28.0	del av Ersmark 3 ⁹	<u>1058</u>	1058 ✓
7	tomt nr 8 i norr	33-34	36.9			
	Allmän väg i öster	34-35	28.0			
	tomt nr 6 i söder	35-32	37.4			
	Gryningsvägen i väster	32-33	28.0	del av Ersmark 3 ⁹	<u>1040</u>	1040 ✓
8	Korsningen Gryningsvägen- Allmän väg i nordöst	3-4	9.35			
	Allmän väg i öster	4-34	31.0			
	tomt nr 7 i söder	34-33	36.9			
	Gryningsvägen i väster	33-1	17.2			
	" " nordväst	1-2	11.73			
	" " "	2-3	23.94	del av Ersmark 3 ⁹	<u>1117</u>	1117 ✓
				Umeå den 13 november 1968.		
Tillhör länsstyrelsen i Västerbottens län beslut den 27 ^{te} 1969 i Umeå i landskansliet. På tjänstens vägnar: <i>Mari-Louise Carlsson</i>				<i>Nils Olsson</i> Mättningsman		

VAB

VÄSTERBOTTENSKOMMUNERNAS ARKITEKT- OCH BYGGNADSKONTOR
EKONOMISK FÖRENING TELEFON 090/18950 VX UMEÅ 5

Tillhör länsstyrelsens i Västerbottens
län beslut den 2/4 1968. Umeå i lands-
kansliet som ovan.

På tjänstens vägnar:
Peter Bergman
Peter Bergman

Byggnadsnämnden

23 DEC 1968

UMEÅ

Förslag till stadsplan för
ÖSTRA BÄCKOMRÅDET
inom Ersmarks by,
i Umeå stad,
Västerbottens län.

BESKRIVNING OCH STADSPLANEBESTÄMMELSER:

BESKRIVNING.

- Bestämmelser m. m. Området är tidigare icke detaljplanerat. Utomplansbestämmelser har fastställts den 21 oktober 1963.
- Oversiktlig planläggning Ersmarks by är för närvarande föremål för översiktlig planläggning. Denna kommer att följas av detaljplaner, av vilka föreliggande planförslag utgör en första etapp. Bebyggelsen inom Ersmarks by avses i huvudsak utgöras av friliggande egnahem.
- Stadsplaneområde Föreliggande planförslag begränsas i öster av gamla Burträskvägen och i väster av Fällforsån och väg nr 364.
- Grundkarta Grundkarta för området har upprättats av stadsingenjör Nils Orring, Umeå.
- Grundförhållanden Undergrunden inom planområdet består i huvudsak av morän. I områdets västra del överlagras moränen av lösa sediment, vilka ligger i lutning. Denna del är därför olämplig för bebyggelse. För övrigt hänvisas till särskilda grundundersökningshandlingar utförda av VAB hösten 1964.

- Bostadsområden Planområdet har föreslagits för bostadsbebyggelse i form av friliggande småhus närmast gamla Burträskvägen samt kedjehus gränsande mot parkområdet i väster. Kedjehusen inom kvarteren Natten och Skymningen bör med hänsyn till terrängförhållandena lämpligen utföras med en terrängvåning mot väster.
- Parkområden Ängssluttningen ner mot Fällforsån har utlagts som ett allmänt grönområde.
- Inom planområdets centrala del föreslås bollplan och övriga lekytor. För förbindelse med kommande skola och bostadsområden öster om gamla Burträskvägen bör från detta grönområde en gångtunnel i en framtid kunna anordnas under gamla Burträskvägen.
- Område för ledningar För befintliga avloppsledningar respektive telekablar inom planområdet har utlagts områden för dylika ledningar.
- Gator och gatuhöjder Gamla Burträskvägen kommer att utgöra matargata även för kommande etapper öster om nämnda väg. Förbud mot in- och utfart har därför föreslagits mot denna.
- Efter detaljvågningar inom området har gatuprofiler upprättats, vilka legat till grund för de föreslagna gatuhöjderna.
- Avloppsplan Beträffande de avloppstekniska anordningarna hänvisas till särskild utredning.
- Samråd Under stadsplanearbetet har samråd skett med bl. a. stadens förvaltningar, länsarkitekten, Televerket, Umeå Stads Elverk och Vägförvaltningen.

STADSPLANEBESTÄMMELSER.

§ 1.

STADSPLANEOMRÅDETS ANVÄNDNING

Byggnadskvarter.

Med B betecknat område får användas endast för bostadsändamål.

§ 2.

MARK SOM ICKE ELLER ENDAST I MINDRE OMFATTNING FÅR
BEBYGGAS

Mom. 1. Med prickar betecknad mark får icke bebyggas.

Mom. 2. Med små kors betecknad mark får bebyggas endast med garage-och förrådsbyggnad.

§ 3.

SÄRSKILDA FÖRESKRIFTER ANGAENDE OMRÅDEN FÖR LEDNINGAR

Mom. 1. Å med u betecknad mark får icke vidtagas anordningar som hindrar framdragande eller underhåll av underjordiska allmänna ledningar.

Mom. 2. Å med tu betecknad mark får icke vidtagas anordningar som hindrar framdragande eller underhåll av underjordiska allmänna kablar.

§ 4.

BYGGNADSSÄTT

Mom. 1. Med F betecknat område får bebyggas endast med hus som uppföras fristående.

Mom. 2. Med Sk betecknat område får bebyggas endast med kedjehus.

§ 5.

ANTAL BYGGNADER OCH BYGGNADSYTA Å TOMT

Mom. 1. Å tomt som omfattar med F eller Sk betecknat område får endast en huvudbyggnad jämte garage-och förrådsbyggnad uppföras.

Mom. 2. Å tomt som omfattar med F eller Sk betecknat område får huvudbyggnad icke upptaga större areal än 170 m^2 samt garage-och förrådsbyggnad icke större sammanlagd areal än 50 m^2 .

§ 6.

VÅNINGSAKTAL

- Mom. 1. A med I betecknat område får byggnad uppföras med högst en våning. Där byggnadsnämnden så prövar lämpligt må inom med Sk betecknat område hus uppföras med terrängvåning.
- Mom. 2. A med v betecknat område får utöver angivet våningsantal vind inredas.
- Mom. 3. A med n betecknat område får utöver angivet våningsantal vind icke inredas.

§ 7.

BYGGNADS HÖJD

- Mom. 1. A med I betecknat område får huvudbyggnad icke uppföras till större höjd än 4,0 meter.
- Mom. 2. A med I betecknat område får byggnadshöjden över vindsbjälklags undersida icke överstiga 0,6 meter.
- Mom. 3. A med F betecknat område får garage- och förrådsbyggnad icke uppföras till större höjd än 2,6 meter.

§ 8.

ANTAL LÄGENHETER

- Mom. 1. A med F eller Sk betecknat område får huvudbyggnad endast inrymma en bostadslägenhet.
- Mom. 2. I garage- och förrådsbyggnad får bostad ej inredas.

§ 9.

FÖRBUD MOT IN- OCH UTFART

Över gränslinje som betecknats med punkter, får med hänsyn till trafiksäkerheten in- eller utfart icke ske. Sådan gräns skall förses med stängsel, vari ej får anordnas öppning som medger utfart eller annan utgång mot gata eller allmän plats.

Umeå den 15 december 1966

Torsten Holm
Torsten Holm

Arkitekt SAR

Fotostatkopians riksligga bostycker/
Umeå i landskansliet den 5/12 1968

På tjänstens vägnar:

Hans Allergren
Hans Allergren

I tjänsten:

Gösta Persson

En beskrivning och dessa bestämmelser
hör stadsfullmäktiges i Umeå beslut

26 juni 1967, § 202, betygar;



FASTIGHETSKONTORET

UMEÅ

Ref. —

PR/IB

Inkom 25.6.68
Dnr 150/1968
Ans 3/1969

UMEÅ STADS BYGGNADSNÄMND	
25 JUN. 1968	
Dnr	Litt

Till

Byggnadsnämnden
Thulehuset

Umeå

Fastighetskontoret anholder att byggnadsnämnden måtte föranstalta om tomtindelning av kvarteret Kvällen, Gryningen och Ottan i Ersmark.

Umeå den 14 juni 1968

UMEÅ STADS FASTIGHETSKONTOR

Patrik Renström
bitr. fch.

Berör fördelning avsedd att påbörjas i september 1968.



UMEÅ STAD

Utdrag ur protokoll fört vid sammanträde
med drätselkammarens arbetsutskott
i Umeå den 18 november 1968.

Närvarande: Samtliga ledamöter

Till justeringsmän för dagens protokoll utsågos ledamöterna

§ 1050.

Stadsingenjörskontoret har för yttrande
jämlikt 34 § Byggnadsstadgan översänt förslag till tomtindelning för
kvarteret Gryningen i Ersmark av Umeå stad, aktbilaga 1.

De föreslagna tomternas arealer är:

tomt nr 1	✓1042 kvm
tomt nr 2	✓903 "
tomt nr 3	✓955 "
tomt nr 4	✓1087 "
tomt nr 5	✓1071 "
tomt nr 6	✓1058 "
tomt nr 7	✓1040 "
tomt nr 8	✓1117 "

Arbetsutskottet beslutar tillstyrka förslaget till tomtindelning för kvarteret Gryningen.

Justerat:

Gunnar Aspegren

Vid protokollet:

Sten Lövgren

Kungörelse angående protokollets justering anslagen å stadens anslags-
tavla tiden 20/11 - 11/12 1968 .

Rätt utdraget, intygas:

...*Gunnar Aspegren*...

.....*Sten Lövgren*.....



BYGGNADSNÄMNDEN
UMEÅ

K U N G Ö R E L S E

Jämlikt 34 § Byggnadsstadgan meddelas härmed att förslag till tomtindelning för kvarteret G R Y N I N G E N i Ersmark av Umeå stad har upprättats och finnes tillgängligt för granskning

under tiden 26 november-16 december 1968

å stadsingeniörskontorets avdelning på 8:e våningen i Thulehuset, Umeå.

Fru Granberg efterfrågas.

Kontoret hålles öppet månd.-fred. 8.00-12.00, 13.00-16.30. Lördagar stängt.

Anmärkningar mot tomtindelningsförslaget skall ställas till Byggnadsnämnden, Thulehuset, Umeå, och ingivas dit senast sistnämnda dag.

Efter denna sistnämnda dag kommer nämnden att företaga ärendet till avgörande.

Umeå den 22 november 1968.

BYGGNADSNÄMNDEN.

Per Granberg

Kvitto på inlämnade ass eller rek

Ifylles av korrespondenten		utställning av tomtindelning kv. Gryningen, Under tiden 26 november-16 december 1968			Ifylles av postfunktionären			
Adressat och adresspostanstalt		Assbelopp ¹		Särskilda anteckningar (pf, x, flyg, mb m. m.) ²	Inlämnings- nr	Vikt (för pak) kg	Postavgift	
		kr	öre				kr	öre
1	Alvar Ögren ✓ S. Ersmark, 90590 Umeå Umeå stad ✓			Rek. brev	25029			
2	Rådhuset, 90247 Umeå Lars Brundin ✓			"	30			
3	Skolgatan 15, 90246 Umeå Gösta Berggren ✓			"	1			
4	Sofiehemsvägen 8, 90239 Umeå Sune Natanaelsson ✓			"	2			
5	S. Ersmark, 90590 Umeå Jakob Alfred Jakobsson ✓			"	3			
6	S. Ersmark, 90590 Umeå			"	4			
7								
8								
9								
10								
11								
12								
13								
14								
15								
16								
17								
18								
19								
20								
21								
22								
23								
24								
25								


Förvara detta inlämningskvitto till dess visshet vunnits, att försändelserna kommit vederbörande adressater tillhanda. Vid reklamation skall inlämningskvittot företes. Ersättning för ett inrikes rek, som förkommit eller skadats, kan i intet fall utgå med högre belopp än 50 kronor. I fråga om ersättning för försändelse till utlandet gälla särskilda föreskrifter. Upplysning om sätt och tid för framställning om ersättning meddelas av postanstalterna.

Antal ass _____
Antal rek _____
Sigu. 6 st.

Stämpel för inlämningsdag



¹ Om assbelopp ej angivits, är försändelsen rekommenderad.
² Pf = postförskott, x = expressutdelning, flyg = flygbefordran mot tilläggsavgift, mb = mottagningsbevis.
För postförskott anges även postförskottsbeloppet med siffror.



Byggnadsnämnden
Thulehuset

U m e å

Tomtindelning kv. Gryningen Ersmark

Undertecknad meddelar att jag, ¹⁷ej kan godkänna nya tomtgränsen södra delen Ersmark 1¹⁷, den del som gränsar mot Ersmark 3⁹.

Motiveringen härför är att det uppstår en avsevärd försämring av infarten till befintligt varumagasin och garage. För driften av befintlig affär är jag beroende av utrymme för varuintag.

För att mildra verkan av tomtindelningen, som onekligen är till stor nackdel för mittnäringsfång föreslår jag att nämnda tomtgräns utökas minst 2 $\frac{1}{2}$ meter i sydlig riktning.

Genom den här föreslagna tomtindelningen får jag dessutom nästan hela trädgården förstörd.

Umeå den 10 december 1968

Alfred Jacobsson

Alfred Jacobsson

117

Kopia inlämnad 13/12

Till Byggnadsnämnden.

Förslag till tomtindelning för kvarteret GRYNINGEN
i Ersmark av Umeå stad.

Efter ansökan av Umeå stad hade stadsingeniör Nils Orring den 13 november 1968 upprättat ett förslag till tomtindelning för kvarteret Gryningen i Ersmark av Umeå stad. Förslaget upptar tomterna 1-8.

Stadsplanen för Ersåkersområdet, inom vilket kvarteret Gryningen är beläget, är fastställd av KB den 2 april 1968.

Drätselkammarens arbetsutskott har den 18 november 1968 tillstyrkt tomtindelningsförslaget.

Byggnadsnämnden beslöt den 21 nov. 1968 om utställning av tomtindelningen.

Utställningen verkställes å stadsingeniörskontoret under tiden 26 nov-16 dec. 1968. Hitintills har en anmärknings-skrivelse mot förslaget inkommit se ver. 1.

Klaganden J.A. Jacobsson, som äger fastigheten Ersmark 1¹⁷ och driver affärsrörelse å fastigheten, önskar en förflyttning av den föreslagna gränsen mellan tomterna 3 och 4 två och en halv meter söderut. för att få en bättre infart till befintligt varumagasin och garage.

Stadsingeniören föreslår att tomtindelningsförslaget ändras i enlighet med Jacobssons önskemål samt att byggnadsnämnden antar tomtindelningen om icke någon ytterligare anmärknings-skrivelse inkommer under den återstående utställningstiden och om DK:s AU godkänner ändringen.

Umeå i stadsingeniörskontoret
den 13 december 1968.

Nils Orring
Nils Orring
Stadsingeniör.

/G.G.

Avskriftens riktighet bestyrkes,
i tjänsten

e.u. *Anders Nilsson*

Utdrag ur protokoll fört vid sammanträde med byggnadsnämnden i Umeå stad den 20 december 1968.

Närvarande: ledamöterna

Aage Nilsson, ordförande
Oliver Carlsson, vice ordförande
Walther Andersson §§ 871 - 879
Bengt Andersson
Georg Linghede
Bengt Persson §§ 871 - 900
Klas Tennberg §§ 871 - 901
Henrik Åkerberg §§ 871 - 912

suppleanterna

Holger Morén (röstberättigad)
Sven-Olov Dahlgren (röstberättigad §§ 913-957)
Gustav Jonsson (röstberättigad §§ 880 - 957)
Bengt Mannberg (röstberättigad §§ 901 - 957)
Lennart Strömberg §§ 871-912 (röstberättigad §§ 902 - 912)

Övriga deltagande:

Hans Åkerlind, stadsarkitekt
Nils Orring, stadsingenjör
Gunnar Färjare, stadsplanearkitekt
Anders Berg, t.f. vice stadsarkitekt
Nils Sandström, sekreterare
L.M. Eliasson, brandchef
B. Ahlqvist, distriktslantmätare

=====
§ 885.

Stadsingenjören Nils Orring företedde ett av honom den 13 november 1968 upprättat förslag till tomtindelning för kvarteret Gryningen i Ersmark av Umeå stad, upptagande tomterna nr 1 - 8.

Drätselkammarens a.u. har den 18 november 1968 godkänt förslaget.

Under utställningstiden 26 november - 16 december 1968 hade inkommit en anmärkningsskrivelse från:

J.A. Jakobsson, såsom ägare av fastigheten Ersmark 1:17 enl. Bil. 1.

Stadsingenjören hade i anledning av den inkomna anmärkningsskrivelsen avgivit tjänsteutlåtande enl. Bil. 2.

Byggnadsnämnden fann ej skäl föreligga för en ändring av tomtindelningsförslaget i enlighet med klagandens önskemål och av stadsingenjören tillstyrkt ändring, varför nämnden beslöt avstyrka besvären och antaga förslaget i sitt nu befintliga skick och hos länsstyrelsen anhålla om dess fastställelse.

=====
Justerat: Vid protokollet:

Aage Nilsson
Georg Linghede

Rätt utdraget betygar:
I tjänsten

Nils Sandström
/Nils Sandström/

A. Jakobsson



BYGGNADSNÄMNDEN
UMEÅ

K U N G Ö R E L S E

Jämlikt 34 § Byggnadsstadgan meddelas härmed att förslag till tomtindelning för kvarteret GRYNINGEN i stadsdelen Ersmark av Umeå stad,

~~av Umeå stad~~ har upprättats och finnes tillgängligt för granskning

under tiden 11 mars 1969- 8 april 1969

å stadsingeniörskontorets avdelning på
8:e våningen i Thulehuset, Umeå.

Fru Granberg efterfrågas.

Kontoret hålles öppet månd.-fred. 8.00-12.00,
13.00-16.30. Lördagar stängt.

Anmärkningar mot tomtindelningsförslaget skall ställas till Byggnadsnämnden, Thulehuset, Umeå, och ingivas dit senast sistnämnda dag.

Efter denna sistnämnda dag kommer nämnden att företaga ärendet till avgörande.

Umeå den 10 mars 1969.

BYGGNADSNÄMNDEN.

Hilma Granberg



KVITTO

Inlämnade ass eller rek

Ifylles av avsändaren		ti. av kv. Gryningen, Ersmark, Umeå stad		Ifylles av postfunktionären			
Adressat och adresspostanstalt		utställd:	Assbelopp ¹	Särskilda anteckningar (pf. x. flyg. mb m. m.) ²	Inlämningsnr	Vikt (för paket) kg	Postavgift kr öre
		11.3 - 8.4 1969	kr öre				
1	Alvar Ögren, S.Ersmark 90 590 Umeå			rek. brev	54033		25
2	Umeå stad, Rådhuset, 90 247 Umeå			d:o	4		
3	Lars Brundin, Skolg. 15, 90 246 Umeå			d:o	5		
4	Gösta Berggren, Sofiehems v. 8, 90239 Umeå			d:o	6		
5	Sune Natanaelsson, S.Ersmark, 90 590 Umeå			d:o	7		
6	Jakob Alfred Jakobsson, S.Ersmark, 90590 Umeå			d:o	8		25
7							
8							
9							
10							
11							
12							
13							
14							
15							
16							
17							
18							
19							
20							
21							
22							
23							
24							
25							

Vid reklamation skall inlämningskvittot företes.

Ersättning för ett inrikes rek, som förkommit eller skadats, kan i intet fall utgå med högre belopp än 50 kronor. I fråga om ersättning för försändelse till utlandet gäller särskilda föreskrifter.

Uppllysningar om sätt och tid för framställning om ersättning meddelas av postanstalterna.


Antal ass

Antal rek

6 st.

Sign.

Stämpel för inlämningsdag



¹ Om assbelopp ej angivits, är försändelsen rekommenderad.
² Pf postförskott, X expressutdelning, flyg flygbefordran mot tilläggsavgift, mb mottagningsbevis.
 För postförskott anges även postförskottsbeloppet med siffror.

Utdrag ur protokoll fört vid sammanträde
med byggnadsnämnden i Umeå stad den 17
april 1969.

Närvarande: ledamöterna Aage Nilsson, ordförande
Oliver Carlsson, vice ordförande
Walther Anderson
Bengt Andersson
Georg Lingshede
Bengt Persson
Klas Tennberg
suppleanterna Bengt Mannberg (röstberättigad)
Sture Utterström (röstberättigad)
Sven-Olov Dahlgren §§ 256-298)
Gustav Jonsson

Övriga deltagande: Hans Åkerlind, stadsarkitekt
Nils Orring, stadsingenjör
Sören Burman, vice stadsarkitekt
Gunnar Färjare, stadsplanarkitekt
Lennart Boström, 1:e byggnadsinspektör
Olle Bobrink, lantmätare, §§ 229-231)
Nils Sandström, sekreterare

=====
§ 233.

Stadsingenjören Nils Orring företedde ett av honom den 13 november 1968 upprättat förslag till tomtindelning för kvarteret GRYNINGEN i Ersmark av Umeå stad, upptagande tomterna 1 - 8. Drätselkammarens a.u. har den 18/11 1968 godkänt förslaget. Byggnadsnämnden beslöt den 21 november 1968 om utställning av tomtindelningen. Utställningen verkställdes å stadsingenjörskontoret under tiden 26 november - 16 december 1968. Under utställningstiden inkom klagomål från ägaren av Ersmark 1:17, J.A. Jacobsson. Byggnadsnämnden avstyrkte besvären och antog tomtindelningsförslaget den 20/12 1968. Sedan ärendet översänts till länsstyrelsen för fastställelse, återkom detsamma den 10/3 1969 med den anmärkningen att utställningstiden varit en dag för kort. Ny utställning av tomtindelningen verkställdes under tiden 11 mars - 8 april 1969. Under utställningstiden återkallade J.A. Jacobsson tidigare anförda besvär enl. Bil. 1. Några ytterligare anmärkningar mot tomtindelningsförslaget har icke inkommit. Byggnadsnämnden beslöt antaga förslaget och hos länsstyrelsen anhålla om dess fastställelse.

=====
Justerat:

Aage Nilsson
Bengt Andersson

Rätt utdraget betygar:
I tjänsten


A. Israelsson

Vid protokollet:
Nils Sandström
/Nils Sandström/

Till
Byggnadsnämnden
Thulehuset
Umeå

117
Undertecknad, ägare till Ersmark ~~78~~, får härmed återkalla anförda besvär
över förslag till tomtindelning för kvarteret Gryningen i Ersmark, Umeå
stad, upprättad den 13 november 1968.

Ersmark den 20/3 1969


.....
Alfred Jacobsson