

Förslag till ändrad tomtindelning inom kv. Gjuteriet i Umeå stad

upprättad den 3 maj 1963 av

Nils Örnberg
Stadsingenjör

Lars Gustavsson
Mättningsingenjör

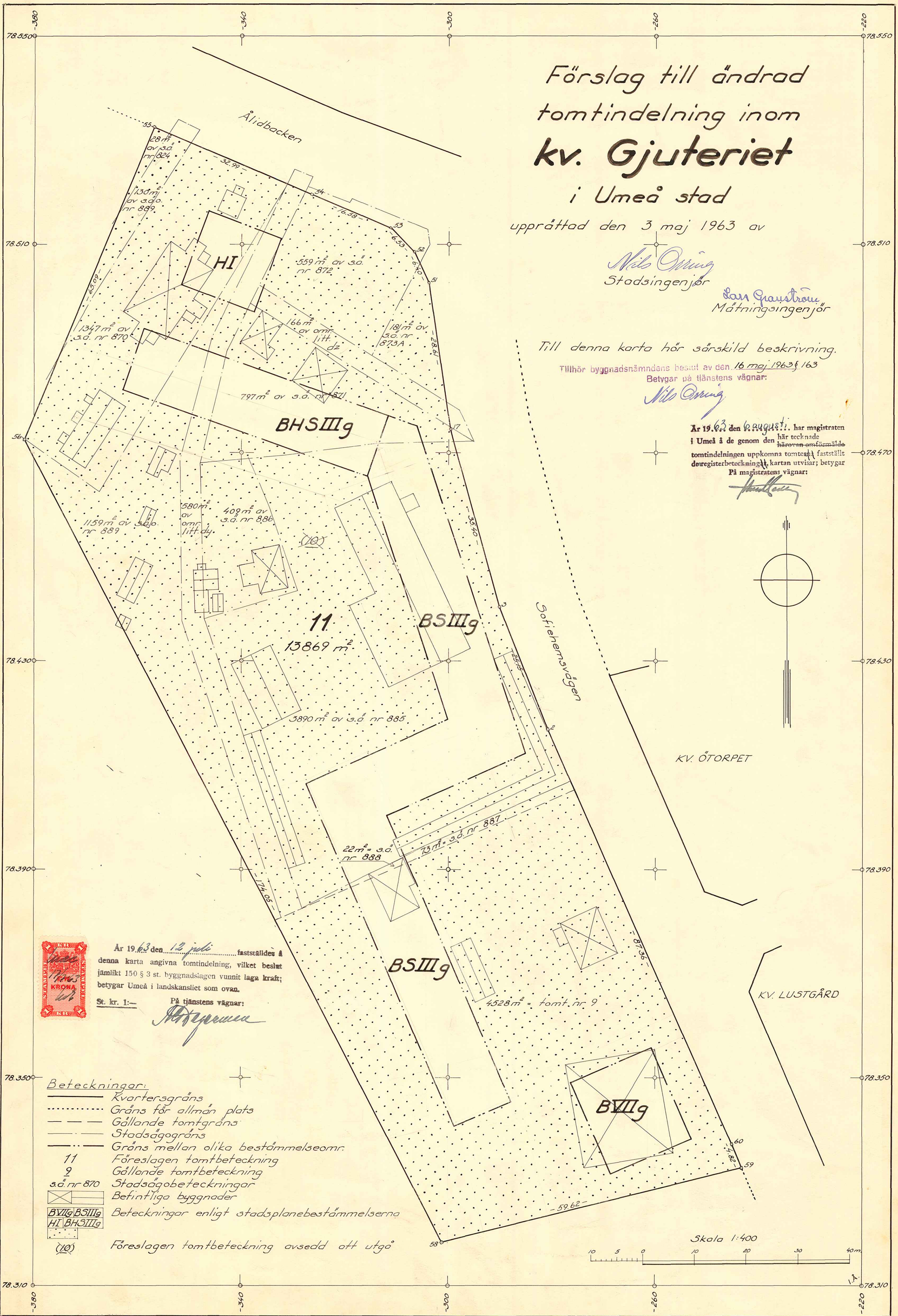
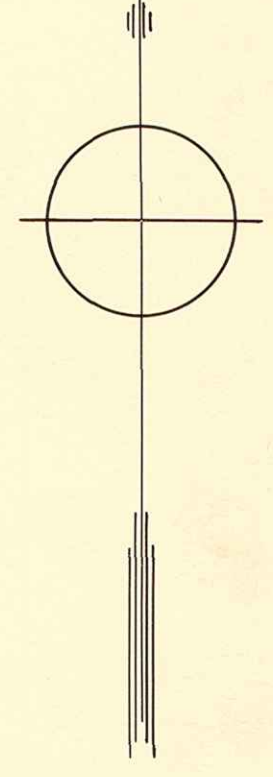
Till denna karta hör särskild beskrivning.

Tillhör byggnadsnämndens beslut av den 16 maj 1963/163
Betygar på tjänstens vägnar:

Nils Örnberg

År 1963 den 6 augusti har magistraten i Umeå äd genom den här tecknade härav omfördelade tomtindelningen uppkomna tomter fastställt de registerbeteckningarna, karta utvisar; betygar På magistratens vägnar:


Andersson



År 1963 den 13 juli fastställdes å denna karta angivna tomtindelning, vilket beslut jämlikt 150 § 3 st. byggnadslagen vunnit laga kraft; betygar Umeå i landskansliet som ovan.

St. kr. 1:— På tjänstens vägnar:
Andersson

- Beteckningar:**
- Kvarteregräns
 - Gräns för allmän plats
 - - - - - Gällande tomtgräns
 - Stadsägogräns
 - Gräns mellan olika bestämelseomr.
 - 11 Föreslagen tomtbeteckning
 - 9 Gällande tomtbeteckning
 - s.d. nr 870 Stadsägobeteckningar
 - ☒ Befintliga byggnader
 - BVIIg, BSIIIg, HI, BH5IIIg Beteckningar enligt stadsplanebestämmelserna
 - (10) Föreslagen tomtbeteckning avsedd att utgå



Upph. gm. dp. 1991-04-22

ARKIVART 39/1963

Kvarteret **Gjuteriet**
Tomten nr **11**

Koordinatförteckning (se baksidan)