

Umeå Byggnadsnämndens beslut

den 13 april 1948, § 93, beslutet

Å härmed begär

*P. Ståhl*

Umeå



Ar 1948 den 5 mars 1948 fastställdes å denna karta angivna tomtdelning, vilket beslut jämte § 3 st. byggnadslagen vunnit laga kraft, begär Umeå i landskapsliet som ovan.

St. nr. 1-  
På tjänstens vägnar:  
*Kenneth Sundberg*

Ar 1948 den 18 juli 1948 har Registrations i Umeå å de genom en härvan om ändrad tomtindelning uppkomna konsterna fastställt de reglerbestämmelser som utvisat byggas. På Registrations vägnar:  
e. f. *Umeå*

*K. Sprittet*

# Förslag till ändrad tomtdelning för del av kv. Triangeln i Umeå stad

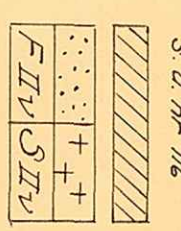
Upprättat den 5 mars 1948 av

*P. Ståhl*  
Stadsingenjör

Till denna karta hör särskild beskrivning

## Beskrivning:

- Kvarteretsgräns
- Gällande tomtgräns
- Stadsbyggnadsgräns
- Gräns mellan olika bestämmelseområden
- Föreslagna beteckning å tomt
- Gällande beteckning å tomt
- Stadsbyggnadsbeteckning
- Bef. byggnad
- Beteckningar hänförande sig till stadsplanbestämmelser



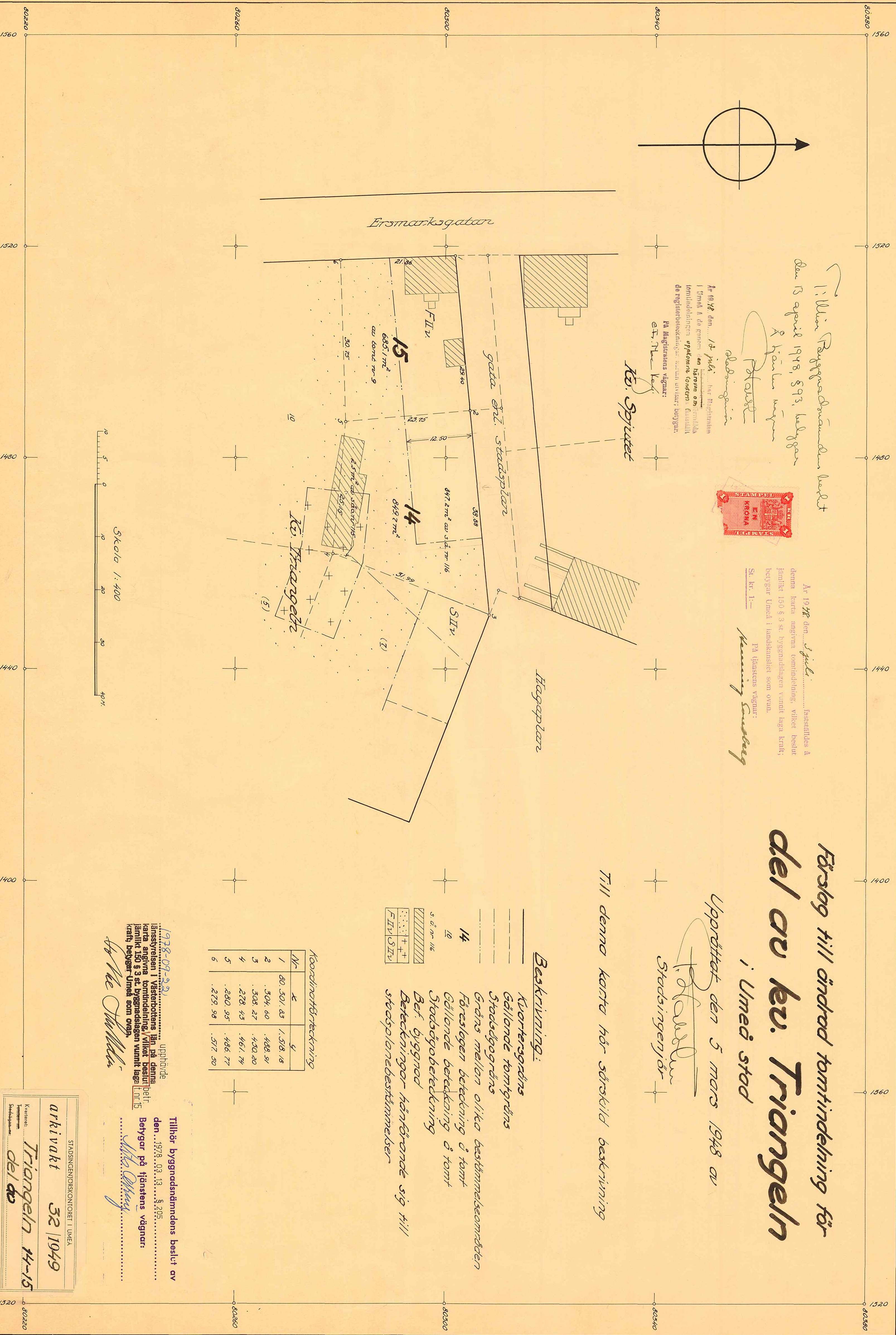
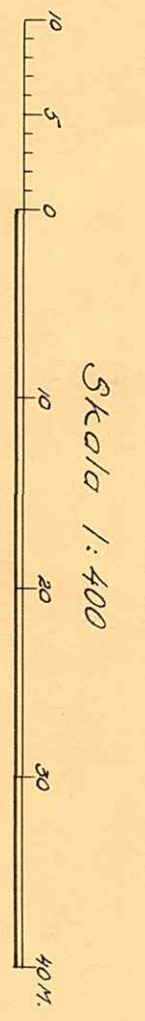
Nr	x	y
1	80.501,83	1.518,18
2	304,60	488,91
3	308,27	430,80
4	278,45	461,79
5	280,95	486,77
6	279,98	517,50

Koordinatbeteckning

1928-09-20, upphävd  
länsstyrelsen i Västerbottens län på denna karta angivna tomtdelning, vilket beslut jämte § 3 st. byggnadslagen vunnit laga kraft, begär Umeå som ovan.

*Å. M. Ståhl*

Tillhör byggnadsnämndens beslut av den 1928-03-13 § 205  
Betygar på tjänstens vägnar:  
*W. Östberg*



STADNINGENSKONTORET I UMEÅ  
Arkivakt 32 1949  
Triangeln 14-15  
del av