

Förslag till tomtindelning inom del av kvarteret Slipstolen

i Umeå stad

Upprättat den 17 april 1958 av

Nils Örnqvist
Stadsingenjör

Lars Gustavsson
Mättningsingenjör

Till denna karta hör särskild beskrivning.

Enligt byggnadsnämndens beslut av den 10 april 1958 § 246
Betygar på tjänstens vägnar:

Nils Örnqvist



År 1958 den 17 maj fastställdes å denna karta angivna tomtindelning, vilket beslut jämlikt 150 § 3 st. byggnadslagen vunnit laga kraft; betygar Umeå i landskansliet som ovan.

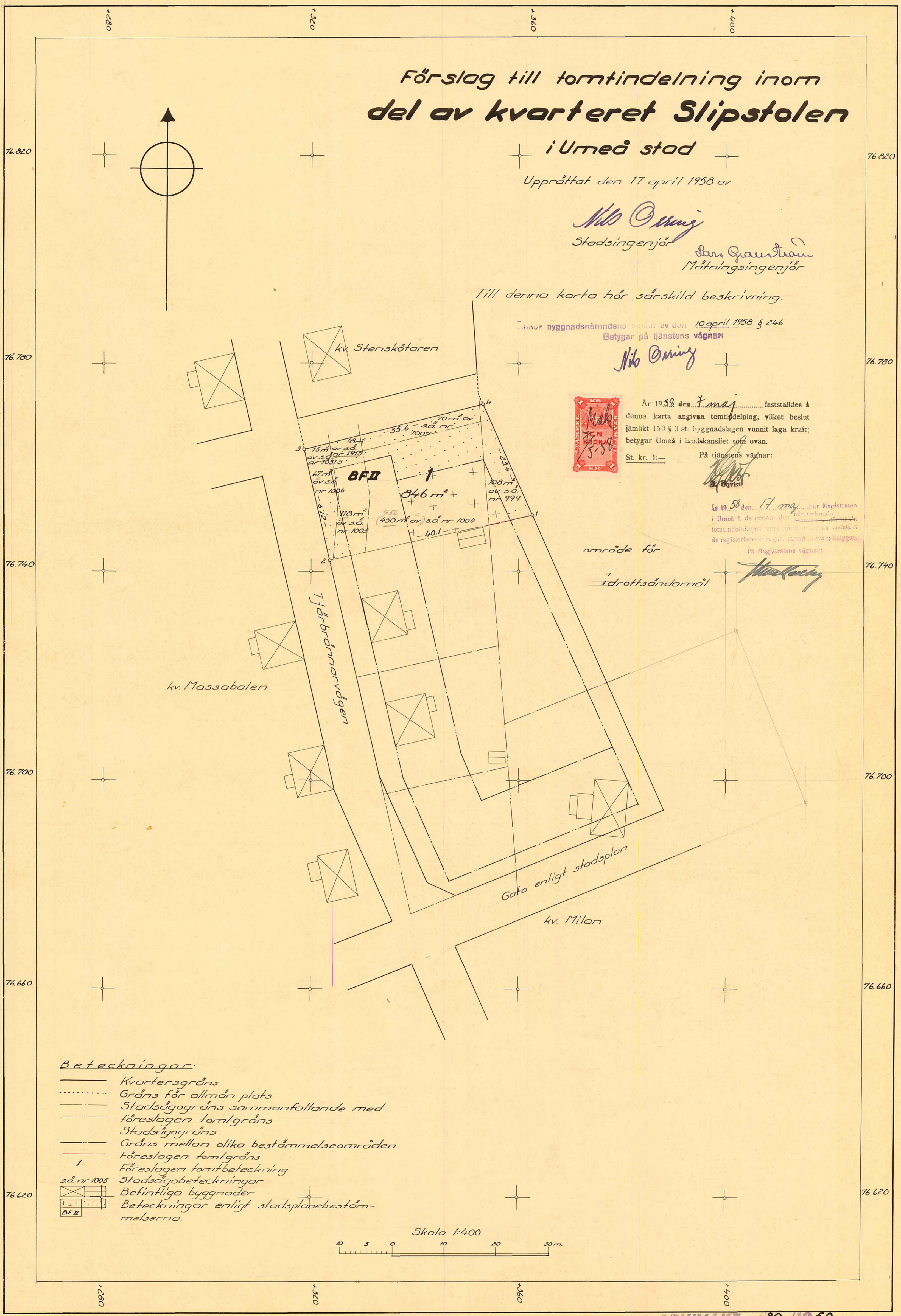
St. kr. 1:— På tjänstens vägnar:

Nils Örnqvist

År 1958 den 17 maj har Magistraten i Umeå å de genom den för tekniska tomtindelningen uppräpnade tomtarna fastställt de registrerbeteckningar, karta och betyg, på Magistratens vägnar:

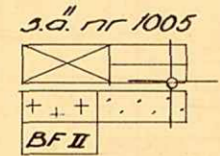
Nils Örnqvist

område för
idrottsändamål




Beteckningar:

- Kvarteregräns
- Gräns för allmän plats
- Stadsägogräns sammanfallande med föreslagen tomtgräns
- Stadsägogräns
- Gräns mellan olika bestämelseområden
- Föreslagen tomtgräns
- Föreslagen tomtbeteckning
- sd nr 1005 Stadsägobeteckningar
- ☒ Befintliga byggnader
- ++ Beteckningar enligt stadsplanebestämmelserna.



Skala 1:400



KV. SLIPSTOLEN 1

ARKIVAKT 30/1958

Kvarteret: Slipstolen
del av