

LÄNSSTYRELSEN

I

VÄSTERBOTTENS LÄN

Nr To. 90 E.D. 1951

R E S O L U T I O N .

Länsstyrelsen i Västerbottens län fastställer, med stöd av 33 § byggnadslagen den 30 juni 1947, ett av byggnadsnämnden i Umeå stad den 8 november 1951 antaget förslag till tomtindelning av kvarteret Konvaljen i staden, vilket förslag åskädliggjorts å en av stadsingenjören Nils Orring år 1951 upprättad karta med därtill hörande beskrivning.

Jämlikt 150 § 3 stycket byggnadslagen må klagan mot beslutet om fastställelse av förslaget till tomtindelning icke föras.

Till statsverket skall utgå granskningsavgift med tjugutvå kronor, vilken avgift skall gäldas av byggnadsnämnden. Umeå i landskansliet den 29 december 1951.


6000
På länsstyrelsens vägnar:

L. Hultman
L. Hultman

År 1952 den 5 januari har magistraten i Umeå å de genom den härövan omförmälda tomtindelningen uppkomna tomterna fastställt de registerbeteckningar kartan utvisar, betygar

På magistratens vägnar:

Folke Fredlund
Folke Fredlund.



Stämpel	kr.	6:-
Granskningsavgift	"	22:-
Summa	kr.	28:-

Byggnadsnämnden i Umeå stad.

2480K-2/1952

BESKRIVNING

till tomtindelning av kvarteret Konvaljen

i

Umeå stad

Gällande stadsplan fastställd av Kungl. Maj:t den 20 april 1951.
Angående stadsplanebestämmelser se Bilaga B.


Kvarteret har icke tidigare undergått tomtindelning.

Tillhör byggnadsnämndens beslut av den 8 mars 1951
Betygar på tjänstens vägnar:



Tillhör länsstyrelsens i Västerbottens län beslut
den 29/12 1951 i Umeå i landskansliet.


På tjänstens vägnar:



Genom den föreslagna tomtindelningen indelas kvarteret i nio
tomter, vilka betecknas som tomterna nr 1 - 9 inom kvarteret
K o n v a l j e n

De nybildade tomterna komma - med reservation för mindre ändringar vid
kommande tomtmätning - att hava följande begränsningslinjer och arealer:

Tomt nr	A n g r ä n s a r	med längd meter	I tomten ingår		
			fastighet(-sdel)	kvm	Summa kvm
1	Klörevägen	20.3			
	Korstået	4.2+24.6			
	tomten nr 8	23.6			
	tomten nr 2	27.4	del av s.ä.1384	<u>638</u>	638
2	Klörevägen	22.5			
	tomten nr 1	27.4			
	tomten nr 7	22.6	del av s.ä.1384	598	
	tomten nr 3	27.2	del av s.ä.1386	<u>16</u>	614
3	Klörevägen	22.5			
	tomten nr 2	27.2			
	tomten nr 6	22.5	del av s.ä.1386	578	
	tomten nr 4	27.0	del av s.ä.1384	<u>30</u>	608
4	Klörevägen	22.5			
	tomten nr 3	27.0			
	tomten nr 5.	21.7			
	Kornvägen	26.8	del av s.ä.1386	<u>594</u>	594
5	tomten nr 4	21.7			
	tomten nr 6	27.6			
	Timotejvägen	21.2			
	Kornvägen	26.8	del av s.ä.1386	<u>582</u>	582
6	tomten nr 3	22.5			
	tomten nr 7	28.4			
	Timotejvägen	22.5			
	tomten nr 5	27.6	del av s.ä.1386	<u>630</u>	630

Tomt nr	Angränsar	med längd meter	I tomten ingår		
			fastighet(-sdel)	kvm	Summa kvm
7	tomten nr 2	22.6			
	tomten nr 8	29.1			
	Timotejvägen	22.6	del av s.ä.1384	469	
	tomten nr 6	28.4	del av s.ä.1386	180	649
8	tomten nr 1	23.6			
	tomten nr 9	30.0			
	Timotejvägen	24.0			
	tomten nr 7	29.1	del av s.ä.1384	702	702
9	Korstået	26.6+4.3+25.7+4.1			
	Timotejvägen	27.1	del av s.ä.1384	621	
	tomten nr 8	30.0	del av s.ä.1382	291	912
			Umeå den 25 augusti 1951		
					
			Stadsingenjör, mättningsman		

Byggnadsnämnden i Umeå.

Undertecknade, som av drätselkammaren bemyndigats —
att i dess ställe avgiva yttrande rörande tomtindelningar,
få härmed meddela, att kammaren intet har att erinra mot
det förslag till tomtindelning inom kv. Konvaljen i Umeå
stad, som den 25 augusti 1951 upprättats av stadsingen-
jören N.Orring.

Umeå den 3 november 1951

P. G. Lundgren
/P.G.Lundgren/

Harald Bengtsson
/Harald Bengtsson/