

# Förslag till tomtindelning av kvarteret Pilgärdet i Umeå

Upprättat den 28 februari 1944 av

*I. Kallén*  
Stadsingenjör, mättningsman

Till denna karta hör särskild beskrivning

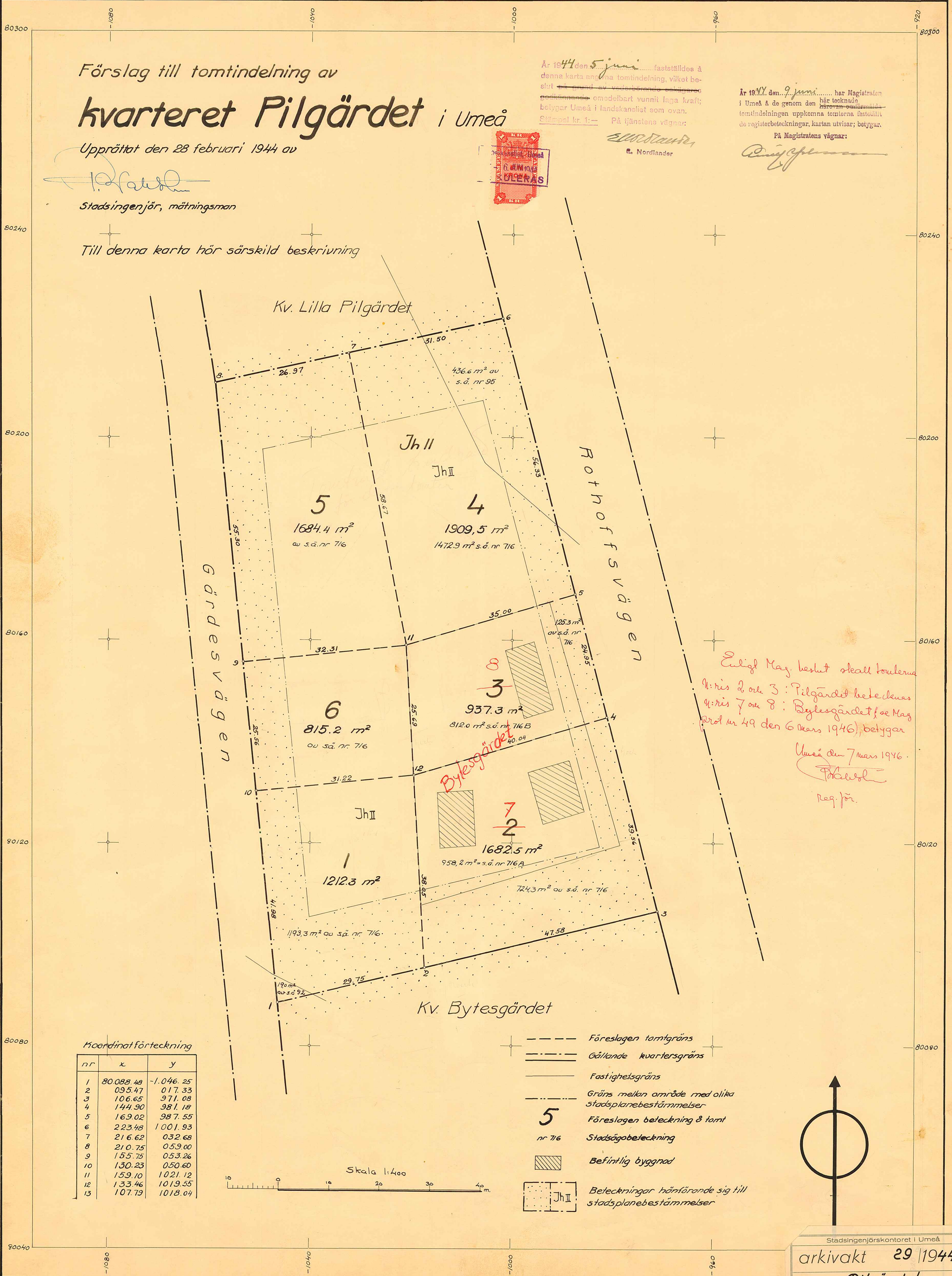
År 1944 den 5 juni fastställdes å denna karta en tomtindelning, vilket beslut på grund av vedertående omständigheter omedelbart vunnit laga kraft; betygar Umeå i landskapsrådet som ovan.  
Stämpel nr. 1:— På tjänstens vägnar:



*E. Nordlander*  
E. Nordlander

År 1944 den 9 juni har Magistraten i Umeå å de genom den här tecknade tomtindelningen uppkomna tomtorna fastställt de registerbeteckningar, kartan utvisar; betygar. På Magistratens vägnar:

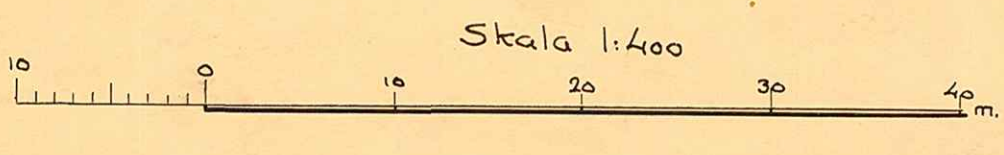
*Arvid Jönsson*




*Euligt Mag. beslut skall tomlerna  
nr:ris 2 och 3 : Pilgärdet betecknas  
nr:ris 7 och 8 : Bytesgärdet (se Mag  
prot nr 49 den 6 mars 1946), betygar  
Umeå den 7 mars 1946.  
*I. Kallén*  
Reg. för.*

Koordinat förteckning

nr	x	y
1	80 088.48	-1 046.25
2	095.47	017.33
3	106.65	971.08
4	144.90	981.18
5	169.02	987.55
6	223.48	1 001.93
7	216.62	032.68
8	210.75	059.00
9	155.75	053.26
10	130.23	050.60
11	159.10	1021.12
12	133.46	1019.55
13	107.79	1018.04



- Föreslagen tomtgräns
- Gällande kvartersgräns
- Fastighetsgräns
- Gräns mellan område med olika stadsplanebestämmelser
- 5 nr 716 Föreslagen beteckning & tomt
- Stadsägobeteckning
- ▨ Befintlig byggnad
- Jh II Beteckningar hänförande sig till stadsplanebestämmelser



KV. PILGÄRDET & BYTESGÄRDET 1-6

Stadsingenjörskontoret i Umeå  
arkivakt 29 1944  
Kvarteret: **Pilgärdet**  
Tomtnummer:  
Stadsägare: