

Förslag till ändrad tomtindelning inom kv. Grössjöskogen

i Umeå stad

Upprättat den 12 februari 1962 av

Nils Örnqvist
Stadsingenjör

Lars Granström
Mättningsingenjör

Till denna karta hör särskild beskrivning.

Förbehåll byggnadsnämndens beslut av den 10 april 1962 § 96.
Betygar på tjänstens vägnar:

Nils Örnqvist

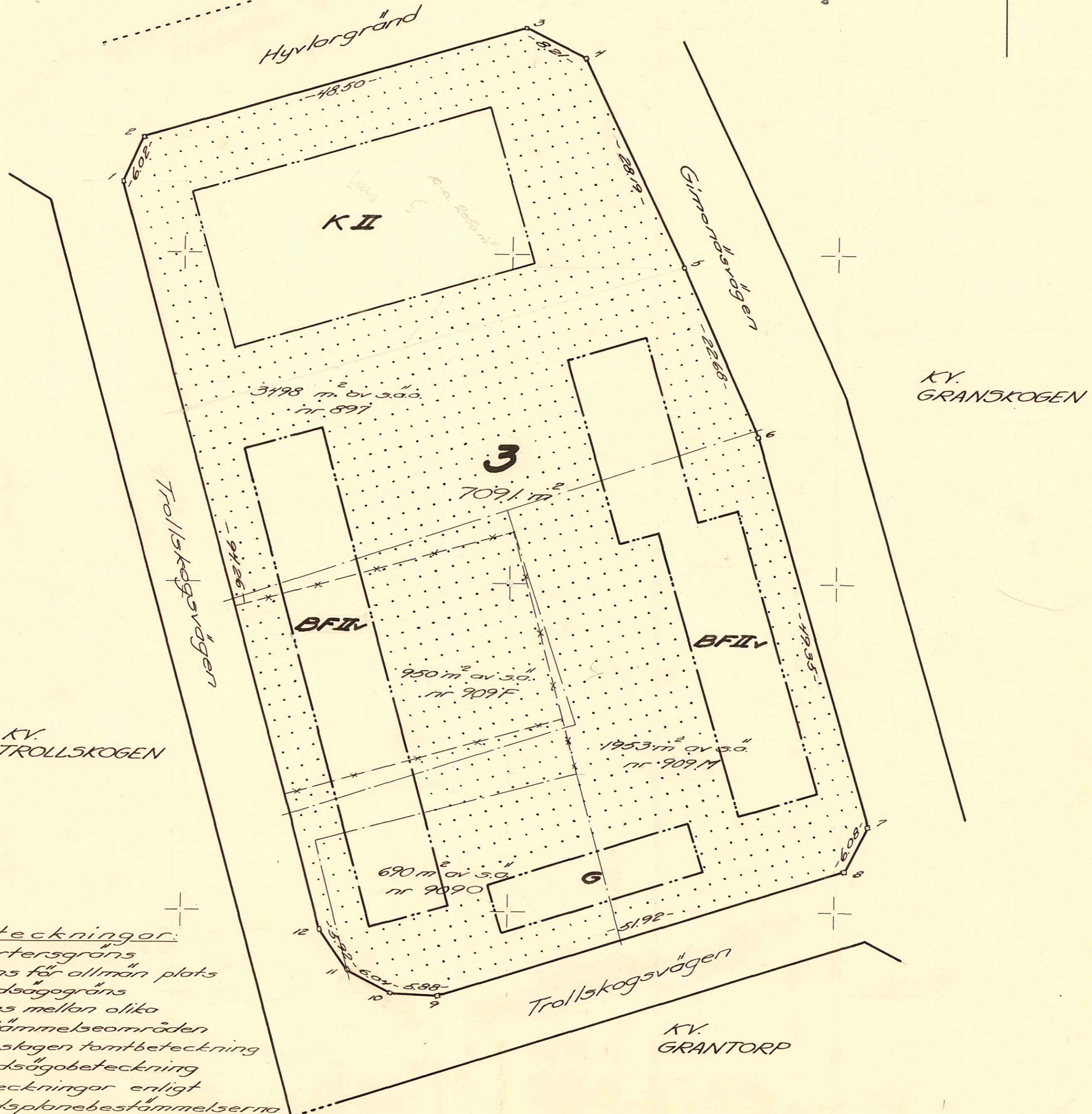
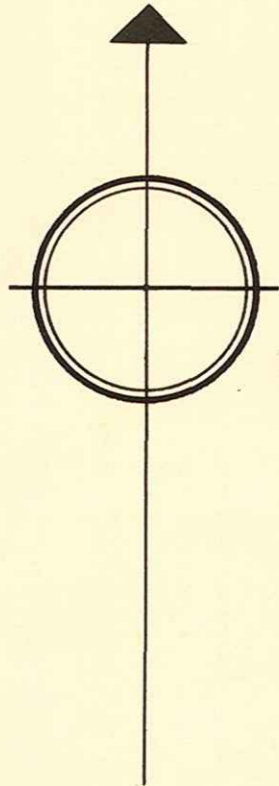


År 1962 den 21 maj fastställdes å denna karta angivna tomtindelning, vilket består jämlikt 150 § 3 st. byggnadslagen vunnit laga kraft; betygar Umeå i landskansliet som ovan.

På tjänstens vägnar:
St. nr. 1:--
Margit Johansson

År 1962 den 9 nov... har magistraten i Umeå å döggenom den här tecknade tomtindelningen uppkomna tomtens fastställe dorogisterbeteckning, karta utvisar; betygar På magistratens vägnar


Anders Johansson



Beteckningar:

- Kvarteregräns
- Gräns för allmän plats
- - - - - Stadsägogräns
- Gräns mellan olika bestämelseområden
- Föreslagen tomtbeteckning
- 3 s.ä. 9090 Stadsägobeteckning
- BFIIV Beteckningar enligt stadsplanebestämmelserna
- KII G Befintliga byggnader
- * - * - * Tomtgräns föreslagen att utgå

Skala 1:400



ARKIVAKT 28/1962
Kvarters Grössjöskogen
Stadsdelen nr 3