

LÄNSSTYRELSEN

I

VÄSTERBOTTENS LÄN

Nr

III G3 46 60

R E S O L U T I O N

Distriktslantmätaren Lars Björkgren har år 1959 upprättat förslag till tomtindelning av kvarteret Navet inom Tega municipalsamhälle, enligt vilket förslaget indelats i fem tomter betecknade med nr 1 - 5.

Förslaget, som antagits av byggnadsnämnden i samhället såvitt avser tomterna nr 1 och 2, har underställts länsstyrelsen för fastställelse.

Mot förslaget har Bengt Umelius, ägare av fastigheten Böled 1¹², framställt erinran.

Överlantmätaren och länsarkitekten i länet ha yttrat sig i ärendet.

Länsstyrelsen fastställer tomtindelningen såvitt avser tomterna nr 1 och 2.

Tomterna skola betecknas med nr 1 och 2 enligt vad som framgår av den till ärendet hörande kartan.

Den som är missnöjd med beslutet har att, vid talans förlust inom en månad från denna dag däröver anföra besvär hos Konungen, vilka besvär skola ingivas eller i betalt brev insändas till Kungl. Kommunikationsdepartementet.


U m o å i landskansliet den 4 maj 1960.

På länsstyrelsens vägnar:

[Signature]
M. Colliander

[Signature]
Byggnadsnämnden

3846-



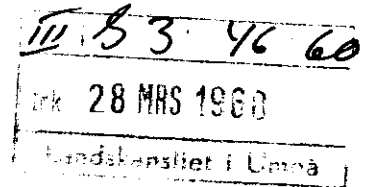
Stämpel 6:-

dc å karta 1:- 8/5/60

Henning Sandberg

2480K-281/1966

Byggnadsnämnden



BESKRIVNING

till tomtindelning av kvarteret N A V E T i Tegs municipalsamhälle,
Västerbottens län.

Förutsättningar, motiv m. m.

en den 1/5-56 fastställd stadsplan, en den 4/10-58 fastställd stadsplaneändring samt
Till grund för tomtindelningen ligger/en den 15 maj 1959 fastställd stadsplan.

Kvarteret har tidigare ej varit tomtindelad.


Kvarteret är avsett för bostadsändamål.

Nedanstående fastigheter och sakägare berörs av tomtindelningsförslaget. (hämtade ur lagfartsböckerna).

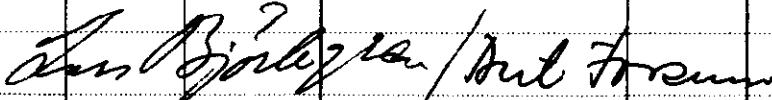
Fastighet	Ägare	Adress
Böleå 1 ¹²	Bengt Johan Umelius	Teg
" 2 ¹¹	Umeå landskommun	"

Tillhör länsstyrelsens i Västerbottens län beslut den 4 / 5 1960. Umeå i landskansliet som ovan.

På tjänstens vägnar:


Henning Sandberg

Genom den föreslagna tomtindelningen indelas kvarteret i tomter, vilka beskrivas sålunda:

Tomt nr	Tomten angränsar			I tomten ingår		Tomtens areal m ²
	tomt, gata, plats e. d.	mellan gränspunkterna	med längd m	fastighet, fastighetsdel eller tomtområde	areal m ²	
1	2	3	4	5	6	7
1	Nordöst: park	10-4	33.77	Av Böleå 2 ¹¹	1181	1181 ✓
	Öster: park	4-5	29.91			
	Söder: gata	5-11	35.02			
	Väster: tomt nr 2	11-10	42.11			
2	Norr: park	9-3	24.89	Av Böleå 2 ¹¹	1338	1338 ✓
	Nordöst: park	3-10	6.25			
	Öster: tomt nr 1	10-11	42.11			
	Söder: gata	11-12	30.60			
	Väster: tomt nr 3	12-9	43.14			
3	Norr: park	8-9	24.02	Av Böleå 1 ¹²	931	1021 ✓
	Öster: tomt nr 2	9-12	43.14			
	Söder: gata	12-13	24.00			
	Väster: tomt nr 4	13-8	41.92			
4	Norr: park	2-8	45.75	Av Böleå 1 ¹²	1620	1620 ✓
	Öster: tomt nr 3	8-13	41.92			
	Söder: gata	13-6	12.00			
	Sydöst: gata	6-14	17.33			
	Sydväst: tomt nr 5	14-2	49.06			
5	Nordväst: park	1-2	34.93	Av Böleå 1 ¹²	1028	1028 ✓
	Nordöst: tomt nr 4	2-14	49.06			
	Sydöst: gata	14-7	27.00			
	Sydväst: park	7-1	27.00			
Umeå den 1 juni 1959						
 Åke Björkman / Axel Fransson distriktslantmätare						

Tomt nr	Tomten angränsar			I tomten ingår		Tomtens areal m ²
	tomt, gata, plats e. d.	mellan gräns-punkterna	med längd m	fastighet, fastighetsdel eller tomtområde	areal m ²	
1	2	3	4	5	6	7
				<p>Undertecknade markägare som beröres av ovanstående förslag till tomtindelning för Kv. Navet Tegs mcp, godkänner härmed förslaget och medger att Länsstyrelsen får fastställa det-samma utan utställningsförfarande som föreskrives i svensk lag</p> <p>Teg den 20/11 1951</p> <p>Umeå landskommun Kommunalnämnden <i>Jullifors</i></p> <p>ägare till fastigheten Böleå 2:11</p>		
				<p>.....</p> <p>Bengt Umelius</p> <p>ägare till fastigheten Böleå 1:12</p>		
				<p>.....</p> <p>Byggnadsnämnden beslutat den 25/5 1960</p> <p>och avser tomterna nr 1 o 2.</p> <p>Teg den 26 maj 1960</p> <p><i>Olle Jönsson</i> Byggnadsnämndens ordf.</p>		