

# Förslag till tomtindelning inom kv. Strömpilen

i Umeå stad

Upprättat den 6 juni 1962 av

*Nils Östberg*  
Stadsingenjör

*Lars Gustavsson*  
Mätningssingenjör

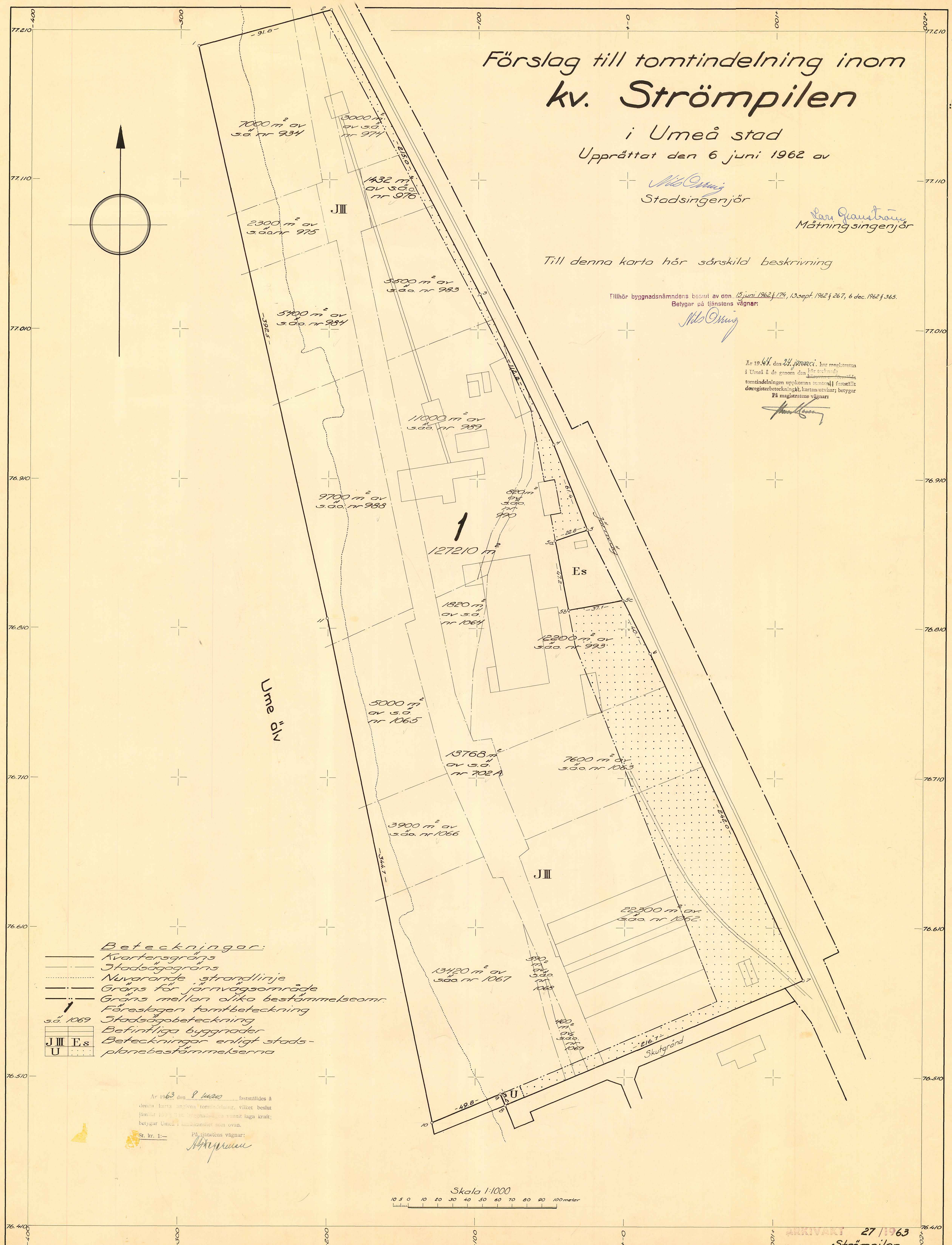
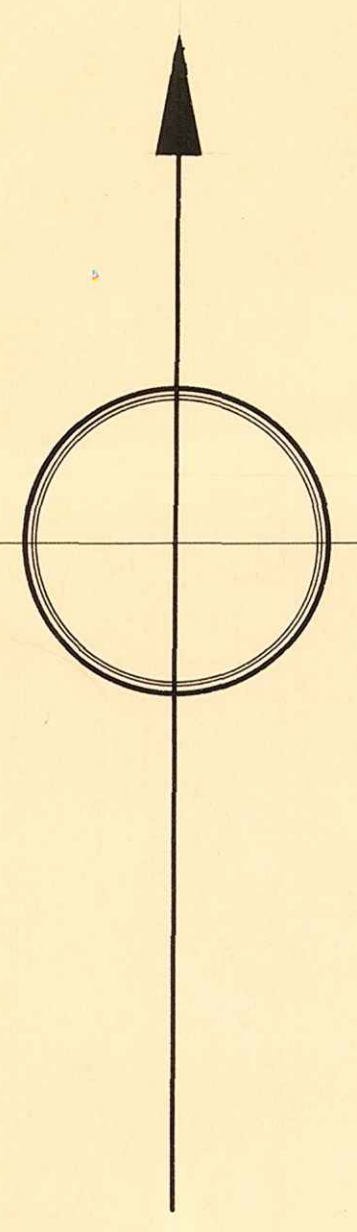
Till denna karta hör särskild beskrivning

Fyllhör byggnadsnämndens beslut av den 15 juni 1962 § 174, 13 sept. 1962 § 267, 6 dec. 1962 § 365.  
Betygar på tjänstens vägnar:

*Nils Östberg*

År 1963 den 24 januari har magistraten i Umeå & de genom den förordnade tomtindelningen uppkomna tomtar fastställt döregisterbeteckningst, kartan utvisar; betygar på magistratens vägnar:

*[Signature]*

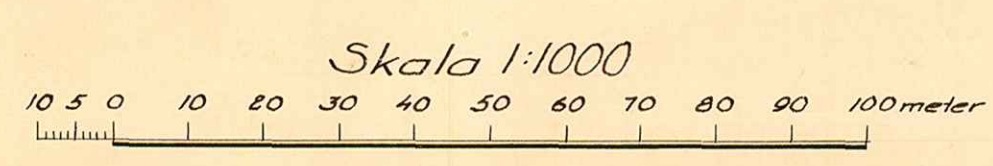


### Beteckningar:

- Kvarteregräns
- Stadsägogräns
- Nuvarande strandlinje
- Gräns för järnvägsområde
- Gräns mellan olika bestämelseomr.
- 1 Föreslagen tomtbeteckning
- so. 1069 Stadsägobeteckning
- Es Befintliga byggnader
- J III Beteckningar enligt stadsplanbestämelse
- U

År 1963 den 8 mars fastställdes å denna karta angivna tomtindelning, vilket beslut jämfört 1963 års byggnadsplan varit laga kraft; betygar Umeå stadsarkitekt som ovan.

På tjänstens vägnar:  
*[Signature]*



ARKIVAKT 27/1963  
Strömpilen