

tejt

SÄLLET 1 o STENKROSSEN 1



Ar 1955 den 18 april fastställdes a denna karta angivna tomtindelning, vilket beslut jämlikt 150 § 3 st. byggnadslagen vunnit laga kraft. Betygar Umeå i landskansliet som ovan.

St. kr. 1:- På tjänstens vägnar: S. Öqvist

# Förslag till tomtindelning inom kvarteren Sället och Stenkrossen

i Umeå stad

upprättat den 17 december 1958 av

Nils Örnqvist  
Stadsingenjör

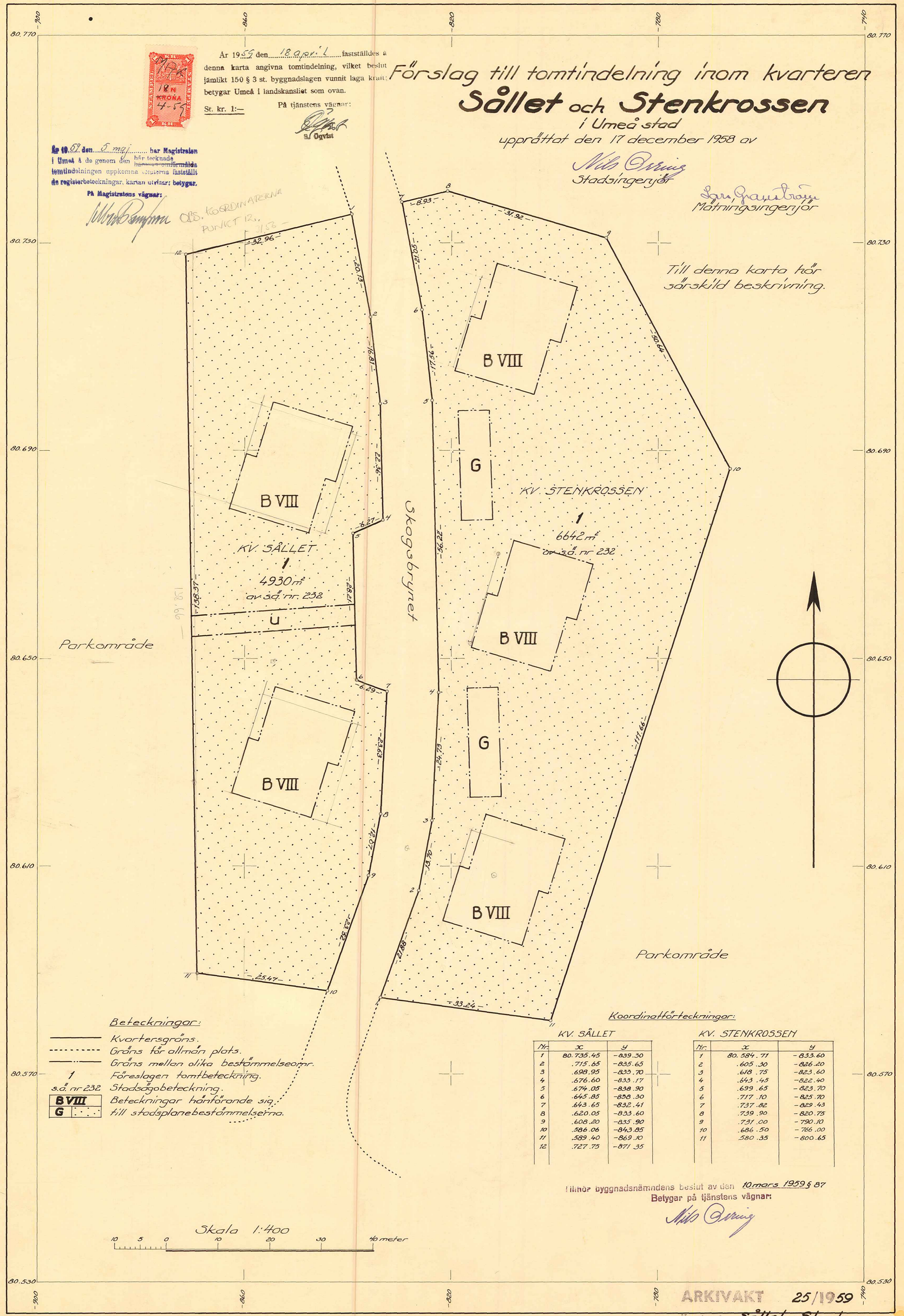
Sven Granström  
Mättningsingenjör

Ar 10 57 den 5 maj har Magistraten i Umeå å de genom den här tecknade tomtindelningen uppkomna tomterna fastställt de registerbeteckningar, karten utläsar: betyggar. På Magistrats vägnar:

W. B. Sjöström

OBS. KOORDINATERNA PUNKT 12.

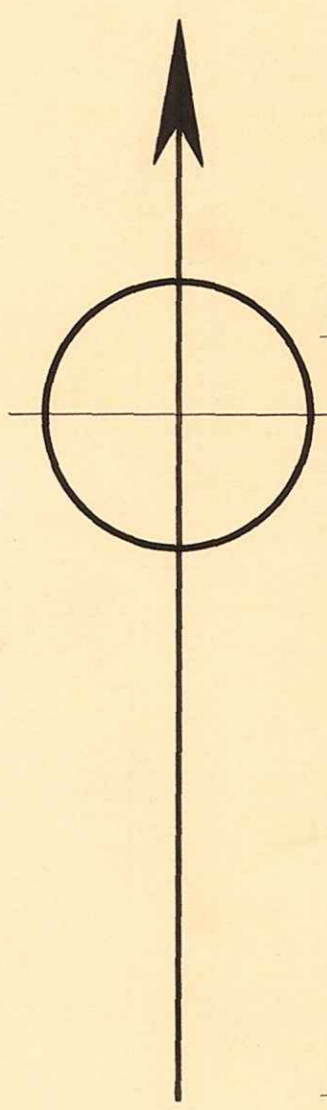
Till denna karta hör särskild beskrivning.



Parkområde

Skogsbruket

Parkområde



### Beteckningar:

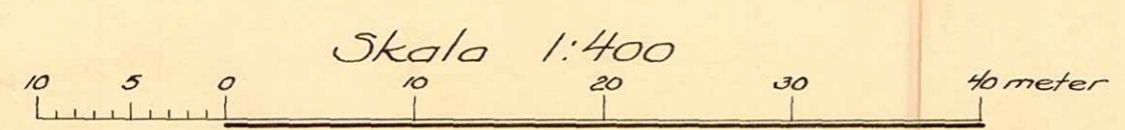
- Kvartersgräns.
- - - Gräns för allmän plats.
- Gräns mellan olika bestämelseomr.
- 1 Förslagen tomtbeteckning.
- s.d. nr 232 Stadsägobeteckning.
- B VIII Beteckningar hänförande sig till stadsplanebestämelseomr.
- G

### Koordinatförteckningar:

KV. SÄLLET			KV. STENKROSSEN		
Nr.	x	y	Nr.	x	y
1	80.735.45	-839.30	1	80.584.71	-833.60
2	715.65	-835.65	2	605.30	-826.20
3	698.95	-835.70	3	618.75	-823.60
4	676.60	-833.17	4	643.45	-822.40
5	674.05	-838.90	5	699.65	-823.70
6	645.85	-838.30	6	717.10	-825.70
7	643.65	-832.41	7	737.82	-829.43
8	620.05	-833.60	8	739.90	-820.75
9	608.20	-835.90	9	751.00	-790.10
10	586.06	-843.85	10	686.50	-766.00
11	589.40	-869.10	11	580.35	-800.65
12	727.75	-871.35			

I tillhör byggnadsnämndens beslut av den 10 mars 1959 § 87 Betygar på tjänstens vägnar:

Nils Örnqvist



ARKIVAKT 25/1959

Sället o Stenkrossen