



**Akt nr:**

**24 - UMJ - 7190**

\*AU\$24-UMJ-7190\*

Umeå Stad Nr 7190

175 ha

# VÄSTERBOTTENS LÄNS ALLMÄNNA KUNGÖRELSER

N:r 148

14.9.1971

## **B** N:r 148 Fastställelse av skyddsområde och meddelande av skydds- föreskrifter enligt 2 kap 64 § vattenlagen

Länsstyrelsen i Västerbottens län har genom beslut 20.8.1971 enligt 2 kap 64 § vattenlagen fastställt skyddsområde för grundvattentäkt på fastigheten Holmnäs 1:18 i Umeå kommun på sätt som framgår av bifogad karta och med giltighet inom skyddsområdet meddelat följande allmänna föreskrifter rörande de försiktighetsmått, som där skall iakttagas.

### SKYDDSBESTÄMMELSER

#### Brunnsområde

§ 1 Inom brunnsområde får endast vattentäktens verksamhet bedrivas.

#### Inre skyddszon

§ 2 Grus-, sand- eller jordtäkt får ej ske.

§ 3 Utdikning får icke företas på sådant sätt att grundvattnet avtappas.

§ 4 Tippning eller nedgrävning av sopor, latrin eller annat avskräde får ej äga rum.

§ 5 För anordnande av förråd av för grundvattnet skadliga ämnen (t. ex. tjärprodukter, organiska lösningsmedel, industriella avfallsämnen, dammbindningsmedel, isupptinningsmedel, gifter för skadedjursbekämpning, smörj- och transformatorolja, växtutrottningsmedel m m i den mån de ej hänföres till gruppen brandfarliga varor) erfordras hälsovårdsnämndens tillstånd. På nämnden ankommer att bestämma vilken mängd ämnen, som får lagras på fastighet, ävensom föreskriva de skyddsåtgärder, som i förekommande fall måste vidtagas. Hälsovårdsnämnden kan därvid i viss utsträckning tillämpa bestämmelser motsvarande de, som nedan åberopas under § 10.

§ 6 Djurbekämpnings-, växtutrottnings- och dammbindningsmedel får inte användas.

§ 7 Kloakslam får ej utspridas.

#### Yttre skyddszon

§ 8 Grus-, sand- och jordtäkt får ej ske till lägre nivå än en meter över den beräknade högsta grundvattenytan.

§ 9 I övrigt gäller ovan under §§ 3, 4, 5 och 7 angivna bestämmelser.

#### Allmänna bestämmelser

§ 10 I fråga om brandfarliga varor gäller förordningen 1.12.1961 om brandfarliga varor (SFS nr 568) och kommerskollegiets kungörelse 30.6.1970 med tillämpningsbestämmelser till samma förordning (Ser B 1970 nr 1).

N:r 148 14.9.1971

- § 11 Tillsyn över efterlevnaden av skyddsbestämmelser utövas av hälsovårdsnämnden enligt § 2 hälsovårdsstadgan och såvitt avser brandfarliga varor av sprängämnesinspektionen och brandchefen enligt § 15 nyssnämnda förordning (SFS 568/1961).
- § 12 Anmälan skall göras till hälsovårdsnämnden innan verksamhet påbörjas som avses i §§ 3 och 8.
- § 13 Inom inre och yttre skyddszonerna kan efter särskild prövning, om vattentäktsskyddet därvid bedömes tillräckligt tillgodosett, dispens erhållas för täktverksamhet och för anläggningar etc., som strider mot bestämmelserna. Ansökan om sådan dispens inges till VA-verket (kommunstyrelsen) som, därest verket inte självt äger besluta i ärendet, med eget yttrande så snart ske kan vidarebefordrar detsamma till den myndighet, som enligt lag eller författning tillkommer att besluta i ärendet. Se bl a hälsovårdsstadgan, naturvårdslagen §§ 18 och följande samt förordningen om brandfarliga varor §§ 16 och 17.

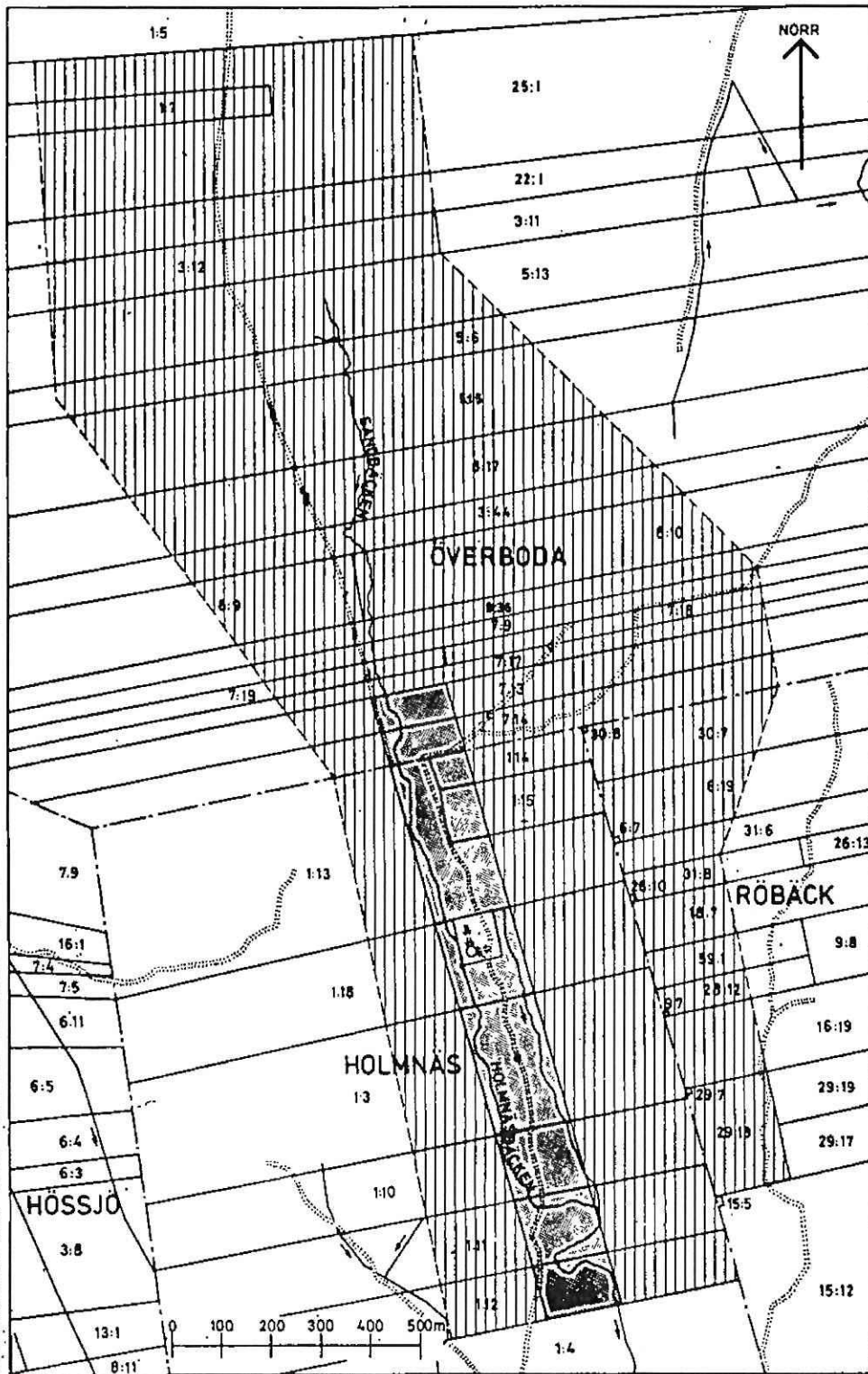
#### Om straff

- § 14 Förseelser mot föreskrifterna i §§ 1, 2, 3, 4, 6, 7 och 8 samt underlåtenhet att söka tillstånd varom förmäles i § 5 bestraffas såsom i 13 kap 14 § andra stycket vattenlagen sägs, därest icke ansvarsbestämmelser i annan ordning finnes utfärdade.




Umeå den 14 september 1971

Länsstyrelsen

Publicerad med tillstånd av Svenska Reproduktions AB SRA. Publiceringstillstånd nr A 171



BETECKNINGAR

-  BRUNNSOMRÅDE MED VATTENTÄKT
-  INRE SKYDDSZON
-  YTTRE SKYDDSZON

UMEÅ STAD  
 GRUNDVATTENTÄKT PÅ  
 HOLMNÄS 1:18  
 KARTA ÖVER SKYDDSZOMRÅDE

LÄNSSTYRELSEN  
Västerbottens län  
Landskontoret  
Planeringsavd  
Byrådirektör  
K G Nordström

Deltagit  
SR  
TS

7  
K O P I A  
BESLUT

ÖVL FK 1 (2)

20.8.1971

11.184-73-71

Sökande

Umeå kommun  
Pack  
901 01 UMEÅ

Fastställelse av skyddsområde och meddelande av skyddsföreskrifter enligt 2 kap, 64 § vattenlagen  
( 2 bilagor)

Umeå kommun har hemställt att länsstyrelsen i Västerbottens län måtte enligt 2 kap, 64 § vattenlagen till skydd för grundvattentillgång fastställa skyddsområde och skyddsföreskrifter för grundvattentäkt i Holmnäs, Umeå kommun. Vid framställningen har fogats dels karta, varå förslag till skyddsområde angivits, dels ock förslag till skyddsföreskrifter för området. På kartan har yttre skyddszonen angivits med streckat fält och inre skyddszonen med prickat fält samt brunnsområde med ett rektangulärt vitt fält.

Vederbörande fastighetsägare har beretts tillfälle att yttra sig. Delver Mannberg samt ytterligare sju markägare inom Överboda by har inkommit med erinringar i gemensam skrivelse.

Länsstyrelsen, som finner gjorda erinringar inte utgöra hinder mot fastställelse av förslaget, prövar skäligen med stöd av 2 kap 64 § vattenlagen för beredande av skydd för ifrågavarande grundvattentillgång dels fastställa det skyddsområde som angives på den till ärendet hörande kartan, dels ock med stöd av samma lagrum med giltighet inom skyddsområdet meddela bilagda allmänna föreskrifter rörande de försiktighetsmått som där skall iakttagas.

I beslutet har förutom undertecknade tf länsråd och byrådirektör deltagit förste länsassessor Stig Rönnblad och överlantmätaren Torsten Sander.

Kostnaderna för kungörandet av detta beslut skall bestridas av sökanden.

Detta beslut skall omedelbart lända till efterrättelse och gäller till dess annorlunda förordnas.

Exemplar av dessa föreskrifter finns på planeringsavdelningen att tillgå för allmänheten mot betalning.

Besvär över detta beslut kan anföras genom skrivelse till Konungen. Skrivelsen skall tillställas jordbruksdepartementet,

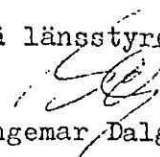
20.8.1971


11.184-73-71.

Fack, 103 10 Stockholm, och skall ha kommit in dit inom tre veckor eller, om menighet klagat, inom fem veckor från den dag klaganden har fått del av beslutet.

Klaganden bör i besvärsskrivelsen tydligt ange länsstyrelsens beslut eller foga beslutet till skrivelsen. Vidare bör klaganden meddela sin fullständiga adress.

På länsstyrelsens vägnar

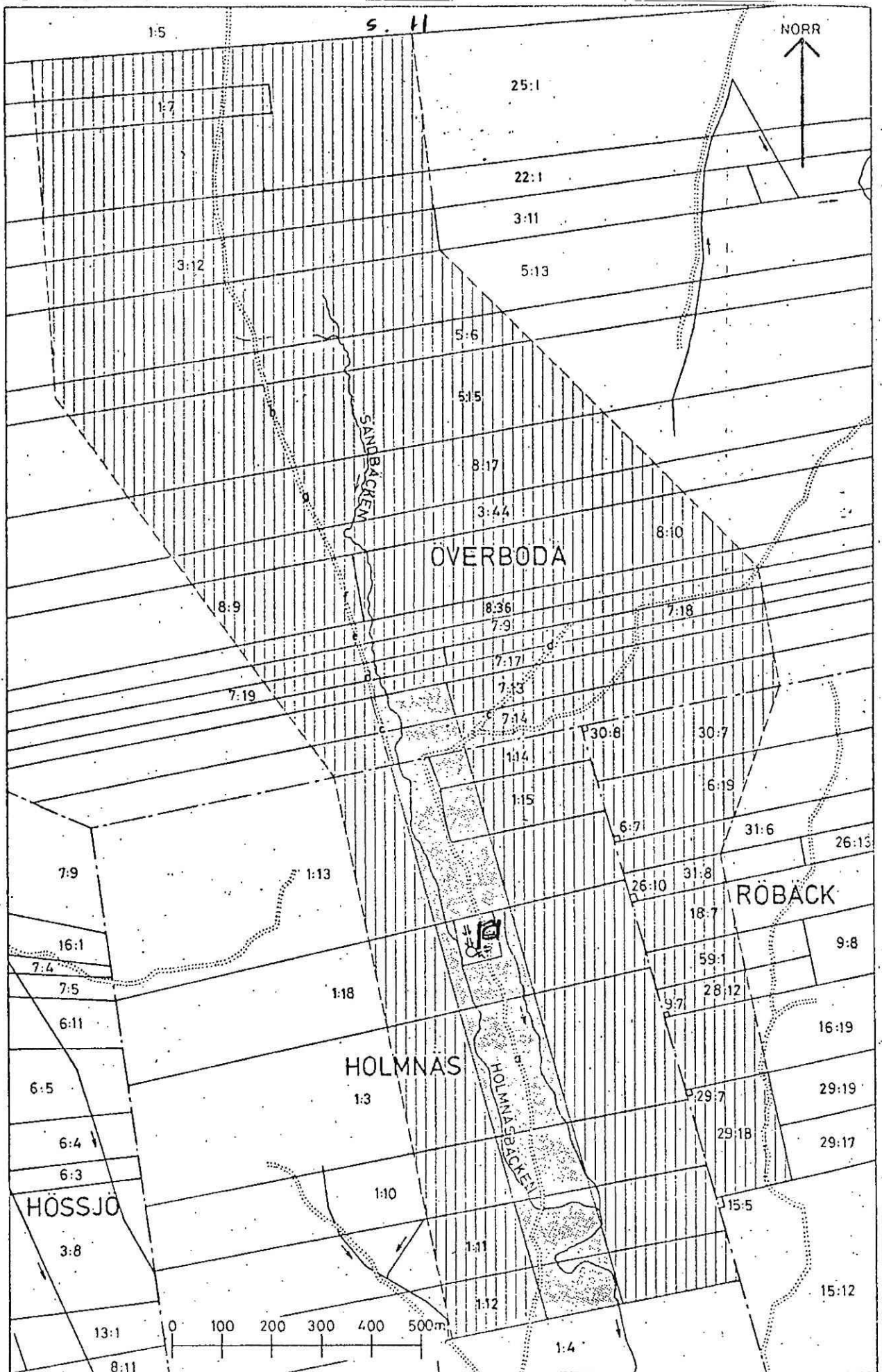
  
Ingemar Dalgård

  
K G Nordström




Bilaga  
Allmänna föreskrifter  
Skyddsområdeskarta

Kopia

kommunstyrelsen för anslag på kommunens anslagstavla, 5 v,  
(bevis emotses).  
länsläkaren  
vägförvaltningen  
distriktslantmätaren 3 ex  
vattendomstolen 2 ex  
hälsovårdsnämnden  
byggnadsnämnden  
brandchefen  
markägarna  
nyttjanderättshavarna  
handlingarna 4 ex



BETECKNINGAR

-  BRUNNSOMRÅDE MED VATTENTÄKT
-  INRE SKYDDSZON
-  YTTRE SKYDDSZON

UMEÅ STAD

GRUNDVATTENTÄKT PÅ  
HOLMNÄS 1:18

KARTA ÖVER SKYDDSZONER

*Handwritten signature*