



**Akt nr:**

**24 - P1981 - 18**

\*AU\$24-P1981-18\*

/

# Västerbottens läns författningssamling

## Länsstyrelsen



24FS 1980:11  
A  
Utkom från  
trycket den  
11 april

### KUNGÖRELSE

om fastställelse av skyddsområden för grundvattentäkt inom Umeå kommun;

utfärdade den 5 mars 1979 för Skeppsvik,  
12 mars 1979 för Floda,  
20 mars 1980 för Botsmark, Ivarsboda, Västamarken  
och Överboda.

Länsstyrelsen har med stöd av 2 kap. 64 § vattenlagen, beslutat att fastställa ovan nämnda skyddsområden för grundvattentäkter och utfärda skyddsbestämmelser rörande de försiktighetsmått som skall iakttas inom de områden som framgår av bilagda kartor.

### ALLMÄNNA FÖRESKRIFTER FÖR SKYDDSOMRÅDE I Brunnsområde

#### § 1

Inom brunnsområde får endast vattentäktverksamhet bedrivas.

#### Skyddsområde I övrigt

#### § 2

Grus-, sand- eller jordtäkt får inte ske till lägre nivå än en meter över den beräknade högsta grundvattenytan.

#### § 3

Återfyllning av grus- eller sandtag får endast ske med sådant material, som inte kan orsaka grundvattenförorening eller väsentligt minskad grundvattenbildning. Vid exploatering bör det översta växtbärande marklagret tillvaratas och i mån av exploaterings fortskridande utbredas på botten- och släntytorna sedan dessa först avjämnats.

#### § 4

Tippning eller nedgrävning av sopor, latrin eller annat avskräde får inte äga rum.

#### § 5

Avloppsvatten och annan flytande orenlighet får inte utsläppas på eller i marken, inte heller får avloppsvatten efter att ha passerat en reningsanordning infiltreras i marken.

Avloppsledningar inom skyddsområdet ska utföras av tätt material och med täta fogar.

#### § 6

Gödselstäder och ensilageanläggningar ska vara försedda med betryggande anordningar till skydd mot grundvattenförorening. Sådana anordningar ska utföras enligt av hälso- och miljövårdsnämnden för varje särskilt fall lämnade anvisningar.

## § 7

Naturgödsel och andra gödningsämnen samt kemiska bekämpningsmedel och dammbindningsmedel får endast användas i den omfattning som erfordras för normalt nyttjande av fastigheter för jordbruk och skogsbruk samt för sedvanligt underhåll av vägar. Kloakslam får inte utspridas.

## § 8

Vad som föreskrivs om förvaring, hantering och transport av brandfarliga varor i KF om brandfarliga varor (SFS 1961:568) och i kommerskollegiets tillämpningsföreskrifter (sammanfattningsvis: Varan ska hanteras med stor försiktighet; skada ska förebyggas) ska i tillämpliga delar gälla också beträffande andra för grundvattnet skadliga ämnen, t.ex. tjärprodukter, organiska lösningsmedel, industriella avfallsämnen, dammbindningsmedel, isupptyningsmedel, kemiska bekämpningsmedel, smörj- och transformatorolja.

## § 9

Anmälan ska göras till hälsovårdsnämnden innan arbete påbörjas med processor, fällningsmaskin, lunnare, skotare eller liknande arbetsmaskin med större mängd hydraulolja än som förekommer i mindre hjultraktorer och lastbilar.

**Allmänna bestämmelser**

## § 10

Tillsyn över efterlevnaden av skyddsbestämmelser utövas av hälsovårdsnämnden enligt 2 § hälsovårdsstadgan, samt sprängämnesinspektionen och brandchefen enligt 15 § KF om brandfarliga varor.

## § 11

Anmälan ska göras till hälso- och miljövårdsnämnden innan sådan verksamhet påbörjas eller sådan anläggning eller sådant upplag inrättas, som ovan avses i §§ 2, 5 och 6.

## § 12

Om särskilda skäl föreligger får undantag från ovan meddelade föreskrifter — utom beträffande brandfarliga varor — medges av hälsovårdsnämnden. Lämnat medgivande får återkallas om så befinns erforderligt.

**Om straff**

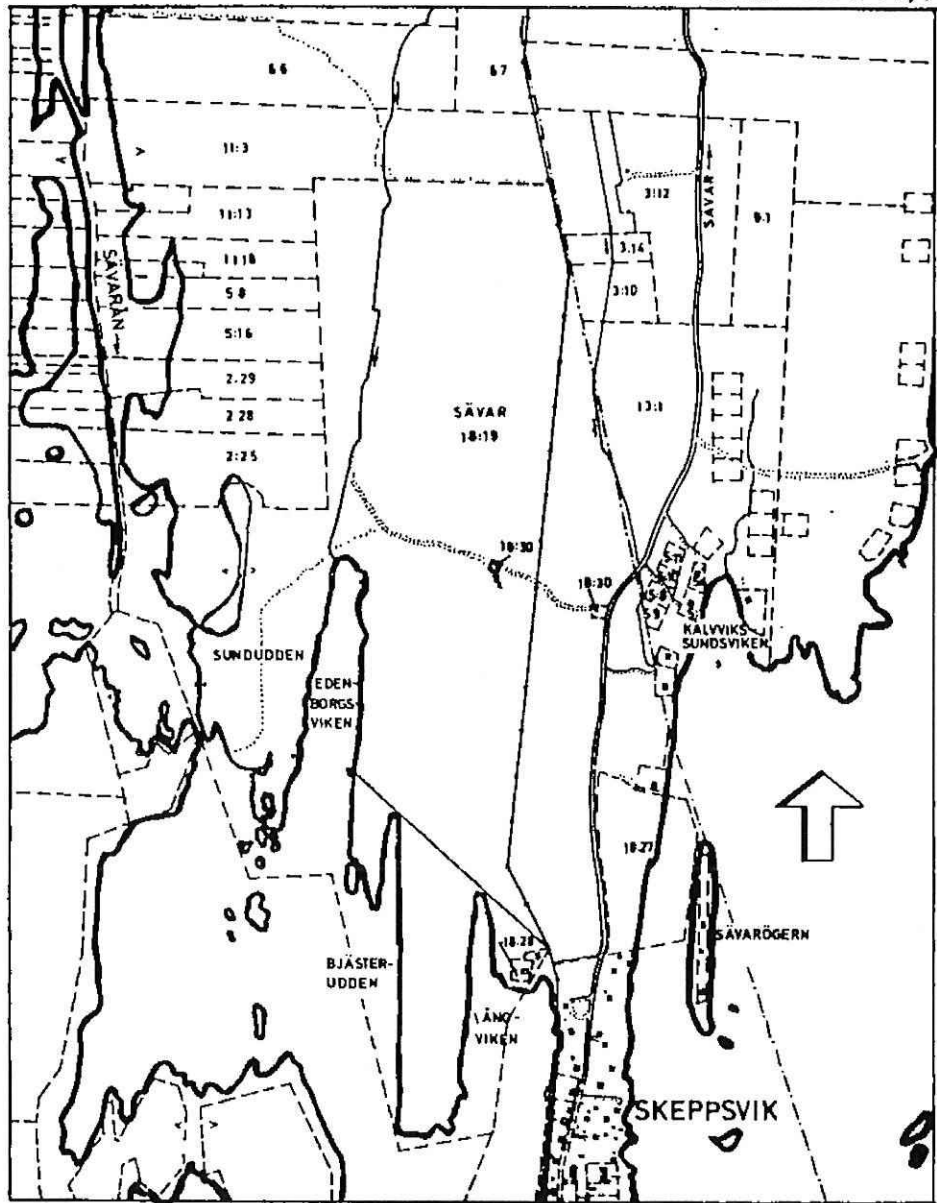
## § 13

Förseelser mot dessa föreskrifter eller underlåtenhet att söka nödvändiga tillstånd bestraffas enligt 13 kap. 14 § andra stycket vattenlagen, om inte andra ansvarsbestämmelser finns utfärdade.

Beslutet skall gälla från den dag det vunnit laga kraft eller, överklagat, fastställts av regeringen.

K. G. NORDSTRÖM

Kjell Sandström



Publicerad med tillstånd av Svenska Reproduktions AB SRA  
 Publiceringstillstånd nr A 171

BETECKNINGAR

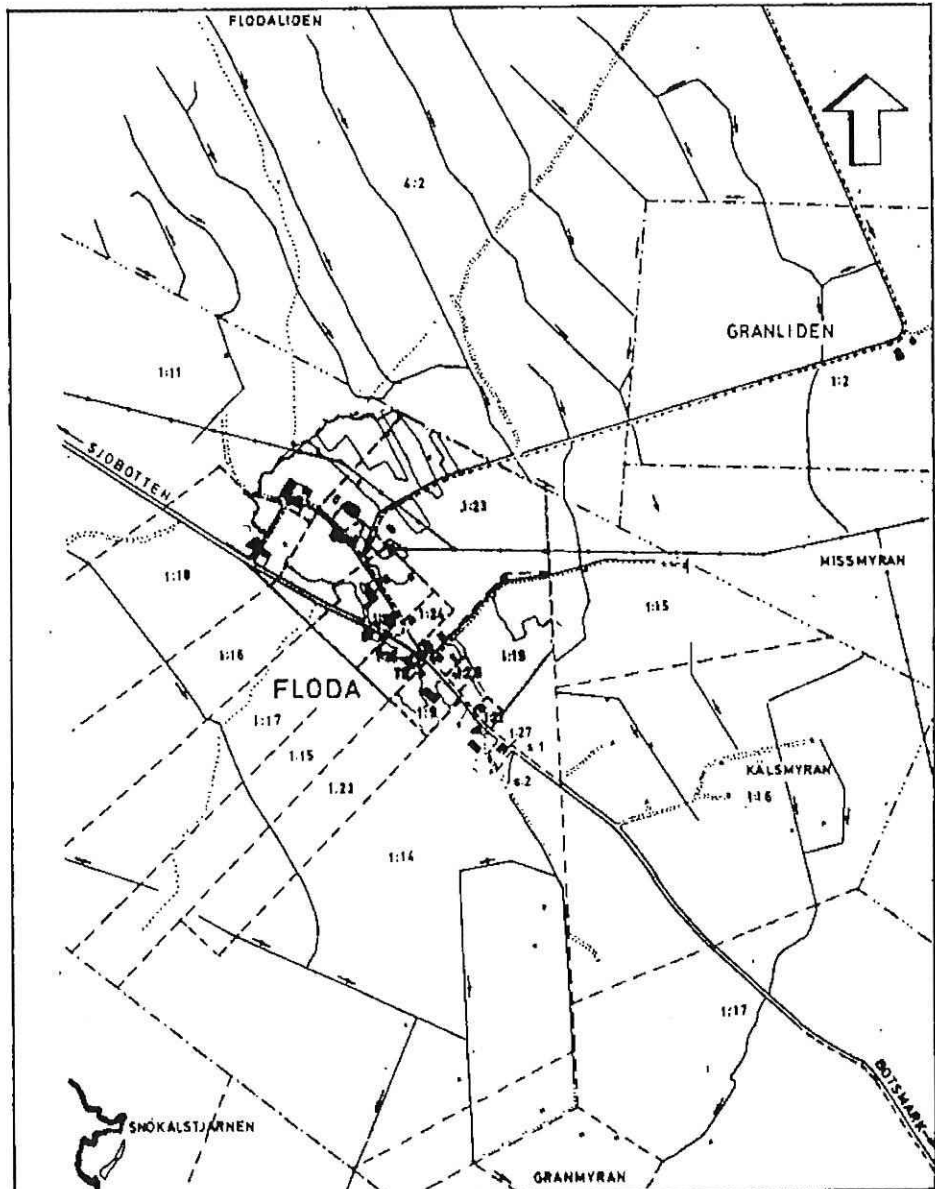
-  BRUNNSOMRÅDE  
MED VATTENTÄKT
-  SKYDDSSOMRÅDE  
I ÖVRIGT



UMEÅ KOMMUN

SKEPPSVIK

KARTA ÖVER SKYDDSSOMRÅDE  
 FÖR GRUNDVATTENTILLGÅNG



Publicerad med tillstånd av Svenska Reproduktions AB SRA  
 Publiceringstillstånd nr A 171

BETECKNINGAR

-  BRUNNSOMRÅDE  
MED VATTENFAKT
-  SKYDDSONRÅDE  
I ÖVRIGT

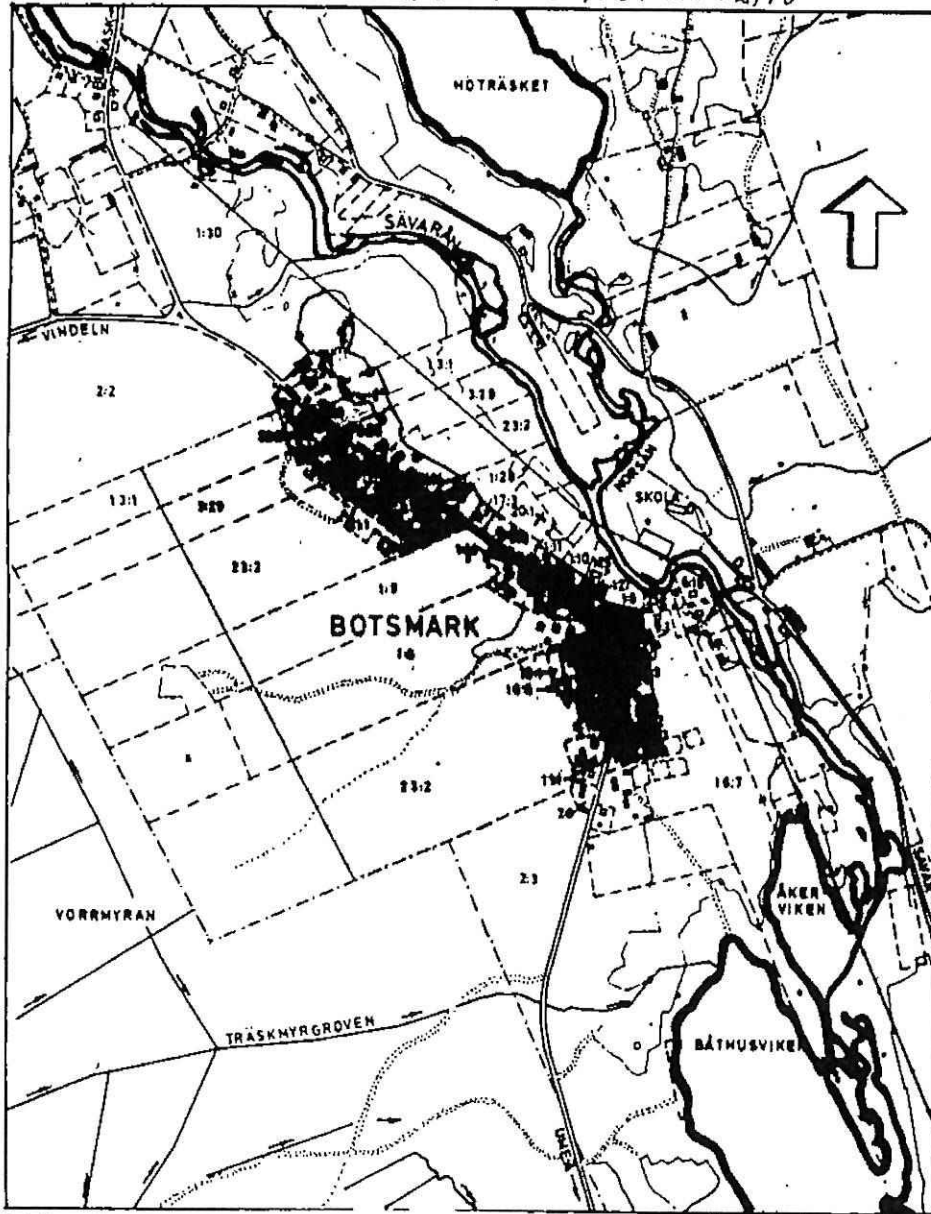
0 500m

UMEÅ KOMMUN

FLODA

KARTA ÖVER SKYDDSONRÅDE  
FÖR GRUNDVATTENTILLGÅNG

ek.k 21062,63. 21072,73



Publicerad med tillstånd av Svenska Reproduktions AB SRA  
Publiceringstillstånd nr A 171

BETECKNINGAR

 BRUNNSOMRÅDE  
MED VATTENTÄKT

 SKYDDSONRÅDE  
I ÖVRIGT

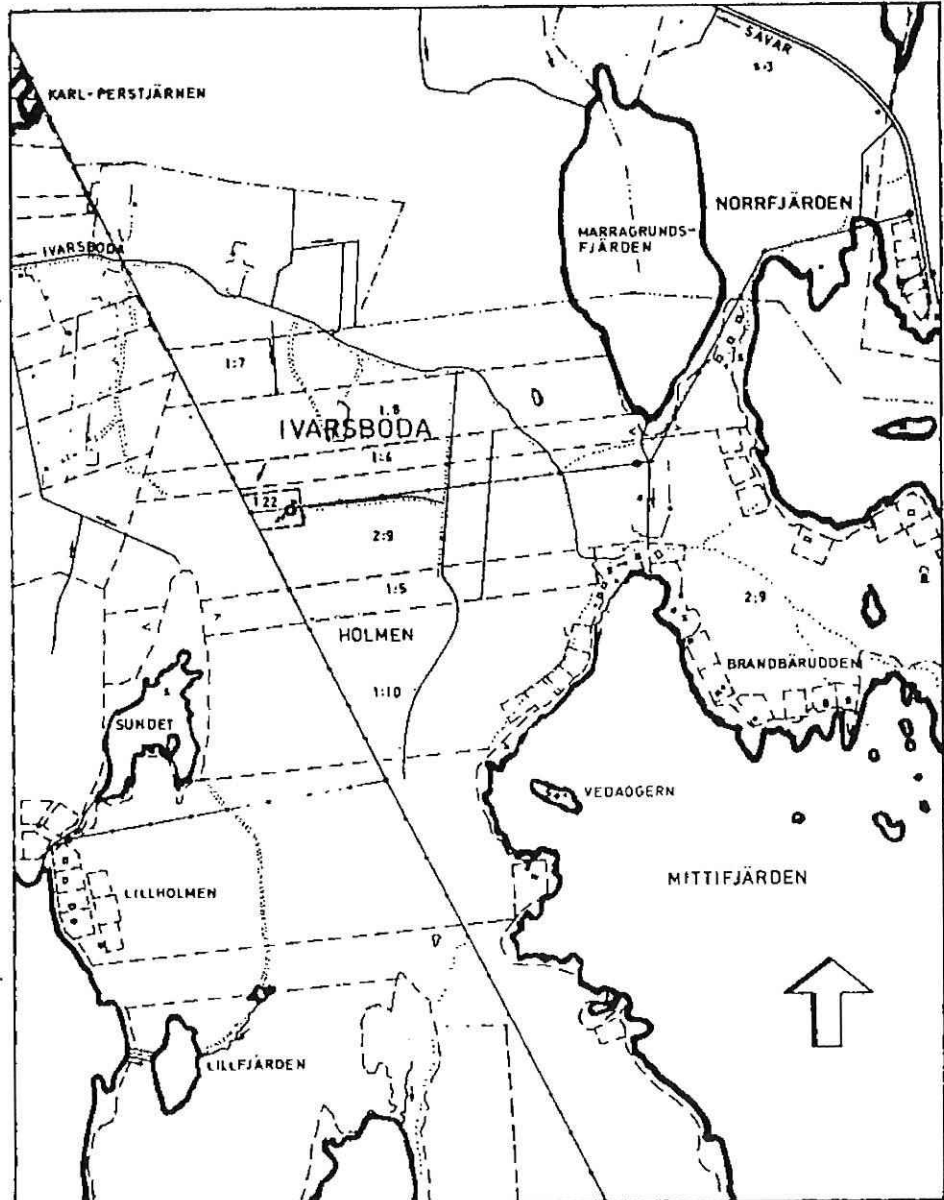
0  100m

UMEÅ KOMMUN

**BOTSMARK**

KARTA ÖVER SKYDDSONRÅDE  
FÖR GRUNDVATTENTILLGÅNG

e.k.k 20088



Publicerad med tillstånd av Svenska Reproduktions AB SRA  
 Publiceringstillstånd nr A 171

## BETECKNINGAR

-  BRUNNSOMRÅDE  
 MED VATTENTAKT  
 SKYDDSOMRÅDE  
 I ÖVRIGT

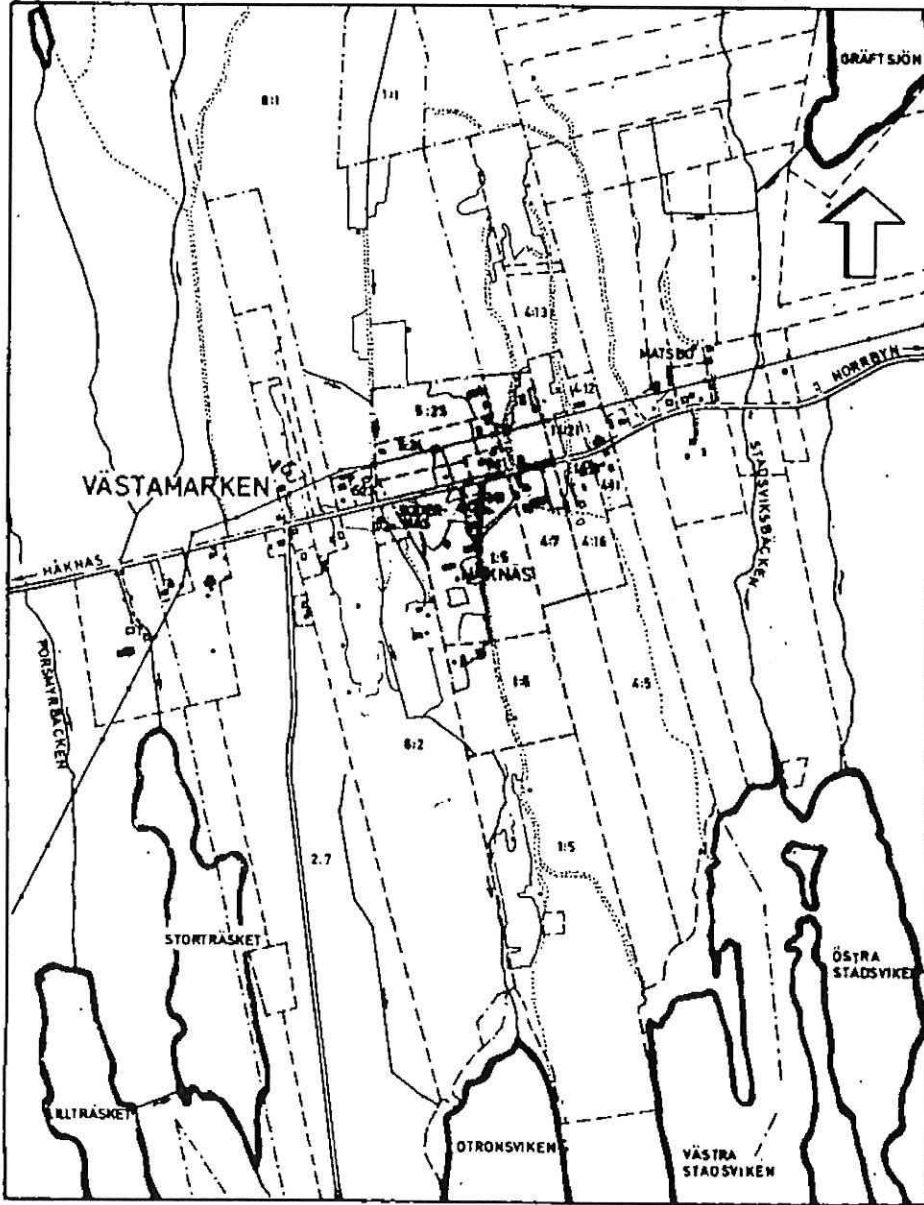
0 500 m

UMEÅ KOMMUN

IVARSBODA

KARTA ÖVER SKYDDSOMRÅDE  
 FÖR GRUNOVATTENTILLGÅNG

ek.L. 20919



Publicerad med tillstånd av Svenska Reproduktions AB SRA  
 Publiceringstillstånd nr A 171

BETECKNINGAR

- 9 BRUNNSOMRÅDE  
MED VATTENTAKT
- SKYDDSONOMRÅDE  
I ÖVRIGT

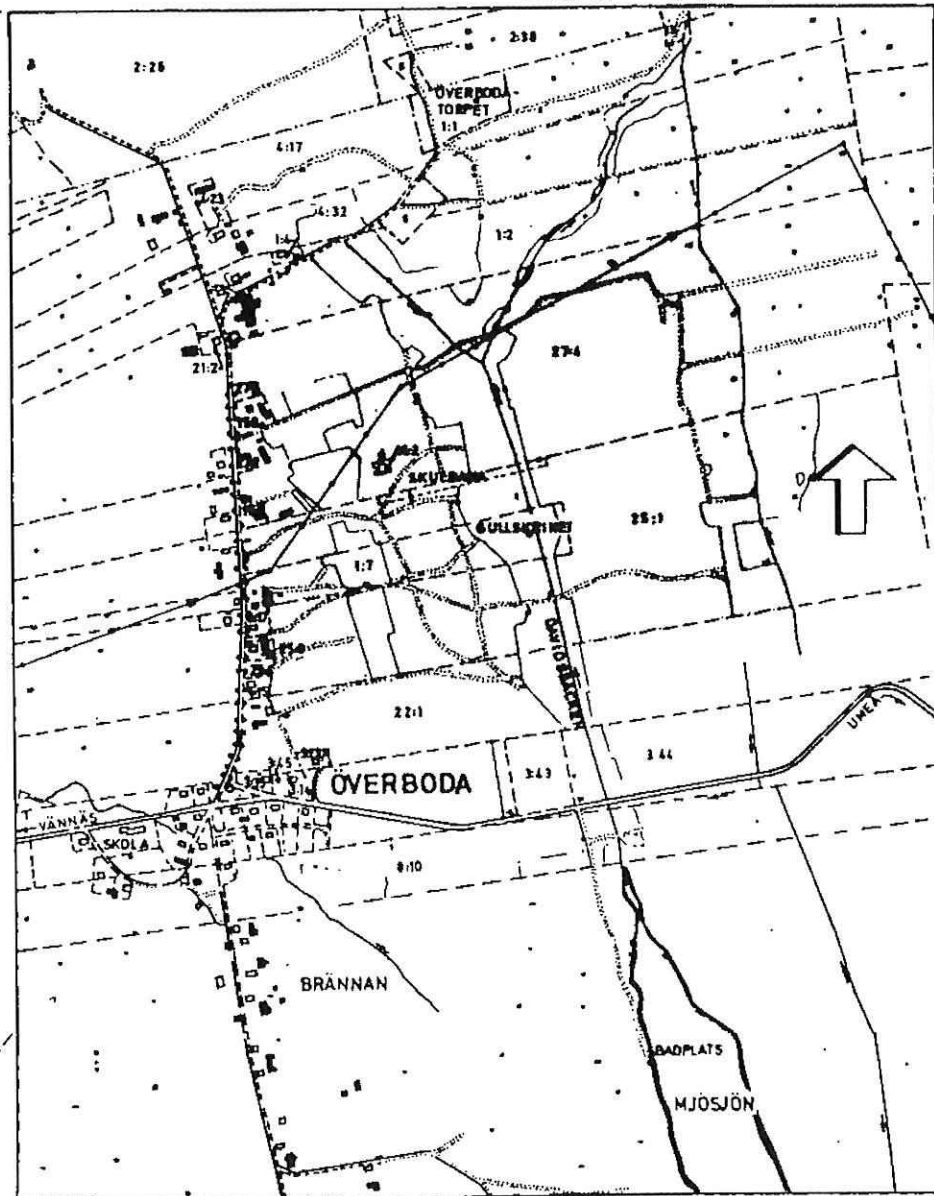


UMEÅ KOMMUN

VÄSTAMARKEN

KARTA ÖVER SKYDDSONOMRÅDE  
FÖR GRUNDVATTENTILLGÅNG

ekk 20070



Publicerad med tillstånd av Svenska Reproduktions AB SRA  
 Publiceringstillstånd nr A 171

BETECKNINGAR

-  BRUNNSOMRÅDE  
HED VATTENTÄKT
-  SKYDDSSOMRÅDE  
I ÖVRIGT

0 500 m

UMEÅ KOMMUN

ÖVERBODA

KARTA ÖVER SKYDDSSOMRÅDE  
 FÖR GRUNDVATTENTILLGÅNG