



Länsstyrelsen  
Västerbotten

Beslut

1 (4)

Datum  
2025-06-19

Diarienummer  
10441-2024

Enligt sändlista

Kungörelsedelgivning

## Upphävande av beslut om skyddsområde med skyddsföreskrifter för Sörmjöle 4:2, Umeå kommun

(1 bilaga)

### Beslut

Länsstyrelsen i Västerbottens län beslutar att med stöd av 7 kap 21 och 25 §§ miljöbalken att upphäva skyddsområde med skyddsföreskrifter för Sörmjöle 4:2 (dnr. II G19-4-70, FS1971:28 beslutat 1971-04-29) vattentäkt i Umeå kommun.

### Beskrivning av ärendet

Norra Kammarvikens vattenförening ek. för. har den 2 december 2024 inkommit med en begäran om upphävande av tidigare fastställt vattenskyddsområde med skyddsföreskrifter samt karta över skyddsområdet Sörmjöle 4:2.

Enligt inlämnade handlingar nyttjas täkten inte längre och brunnarna är sedan en tid borttagna varpå inget behov av skyddsområde finns. Två föreningar har nyttjat täkten, Norra Kammarvikens vattenförening ek. för. samt Kammarviken-Mathällan vattenförsörjning mm Ekonomiska förening i Umeå.

Miljö- och hälsoskyddsnämnden i Umeå kommun, SGU, Norra kammarvikens vattenförening, Kammarviken-Mathällan vattenförsörjning mm Ekonomiska förening i Umeå har getts möjlighet att synpunkt i ärendet.

Miljö- och hälsoskyddsnämnden har i sitt yttrande meddelat att de tillstyrker upphävandet.

Båda vattenföreningarna ställer sig positiva till upphävandet.

Fastighetsägarna till fastigheten på var vattenbrunnen låg har fått information tillsänd till sig angående upphävandet och getts möjlighet att lämna synpunkter. Inga synpunkter har inkommit.

## Motivering till beslutet

Enligt 7 kap. 25 § miljöbalken får inte skyddsbestämmelser för längre än vad som krävs för att tillgodose syftet med skyddet. Enligt 7 kap. 21 § får ett mark- eller vattenområde förklaras som vattenskyddsområde till skydd för en vattentillgång som nyttjas eller kan antas komma att nyttjas för vattentäkt. Då inte längre vattentäkterna nyttjas för vattenförsörjningen har syftet med skyddsområdet spelat ut sin roll och behovet av skydd kvarstår inte längre. De har inte heller bedömts vara aktuella att använda för reservvatten.

Länsstyrelsen bedömer utifrån vad som framkommit i ärendet att det gamla skyddsområdet med skyddsföreskrifter kan upphävas.

## Kungörelsedelgivning

Beslut ska enligt 27 § förordningen (1988:1252) om områdesskydd enligt miljöbalken kungöras på det sätt som är föreskrivet i författningar i allmänhet. Kungörelsen ska också införas i ortstidningen. Sökande och sakägare ska anses ha fått del av beslutet den dag då kungörelsen införts i dagstidning.

## Du kan överklaga beslutet

Se bilaga med överklagandehänvisning.

## De som medverkat i beslutet

Beslutet har fattats av landshövding Helene Hellmark Knutsson med miljöhandläggare Emil Österholm som föredragande.

## Bilagor

1. Överklagandehänvisning regeringen

## Kopior

Lantmäteriet, [plan@lm.se](mailto:plan@lm.se)  
SGU, [sgu@sgu.se](mailto:sgu@sgu.se)

Havs- och vattenmyndigheten, [havochvatten@havochvatten.se](mailto:havochvatten@havochvatten.se)  
Stadsledningskontoret (för utställning)  
miljönämnden

## Du kan överklaga beslutet hos regeringen

Om du inte är nöjd med Länsstyrelsens beslut, kan du skriftligen överklaga beslutet hos regeringen.

### Så här överklagar du beslutet

Länsstyrelsen måste pröva att överklagandet har kommit in i rätt tid, innan det skickas vidare tillsammans med handlingarna i ärendet. Därför ska du lämna eller skicka din skriftliga överklagan till Länsstyrelsen Västerbotten antingen via e-post; [vasterbotten@lansstyrelsen.se](mailto:vasterbotten@lansstyrelsen.se), eller med post; Länsstyrelsen Västerbotten, 901 86 Umeå.

### Tiden för överklagande

Ditt överklagande måste ha kommit in till Länsstyrelsen senast den 1 maj 2025. Om det kommer in senare kan överklagandet inte prövas. I ditt överklagande kan du be att få ytterligare tid till att utveckla dina synpunkter och skälen till att du överklagar. Sedan är det regeringen som beslutar om tiden kan förlängas.

Parter som företräder det allmänna ska ha kommit in med sitt överklagande **inom tre veckor** från den dag då beslutet meddelades.

### Ditt överklagande ska innehålla

- Vilket beslut som du överklagar, beslutets datum och diarienummer.
- Hur du vill att beslutet ska ändras.
- Varför du anser att Länsstyrelsens beslut är felaktigt.

Om du har handlingar som du anser stödjer ditt överklagande bifogar du kopior på dessa. Kontakta Länsstyrelsen i förväg om du behöver bifoga filer som är större än 25 MB via e-post.

### Ombud


Om du anlitar ett ombud som sköter överklagandet åt dig ska ombudet uppge sitt namn, adress och telefonnummer. Ombudet bör också bifoga en fullmakt.

### Behöver du veta mer?

Har du ytterligare frågor kan du kontakta Länsstyrelsen via e-post, [vasterbotten@lansstyrelsen.se](mailto:vasterbotten@lansstyrelsen.se), eller via växeltelefonnummer 010-225 40 00. Ange diarienummer 10441-2024.



Länsstyrelsen  
Västerbotten



Beslut

2017-06-02

Diarienummer

513-5032-2017

1(3)

Umeå kommun  
Miljö- och hälsoskydd  
901 84 Umeå

## Upphävande av del av beslut om skyddsområde med skyddsföreskrifter för grundvattentäkt på fastigheten Sörmjöle 3:68, Umeå kommun (1 bilaga)

### Beslut

Länsstyrelsen upphäver härmed del av gällande beslut om skyddsområde med skyddsföreskrifter för vattentäkt på fastigheten Sörmjöle 3:68, Umeå kommun. Beslut 1971-04-29 med diarienummer IIG-4-70.

Upphävandet rör endast fastigheten Sörmjöle 3:68 (tidigare Sörmjöle 3:2). Övriga delområden ska finnas kvar.

### Redogörelse för ärendet

Miljö- och hälsoskydds nämnden har inventerat de vattenskyddsområden som ska skydda icke-kommunala vattentäkter och som ägs av vattenföreningar och liknande. I detta arbete har nämnden kommit fram till att vattentäkten på ovanstående fastighet inte längre används. De boende har kopplat in sig på kommunalt vatten. Grundvattnet har inte heller ett sådant värde att det behöver ett extra skydd.

Vid tidpunkten för Länsstyrelsens beslut låg vattentäkten på fastigheten Sörmjöle 3:2. Beslutet omfattade också ytterligare tre delområden, dessa används fortfarande enligt fastighetsägarna och skyddet för dessa områden bör inte upphävas.

Man har också varit i kontakt med fastighetsägaren och den vattenförening som tidigare tog vatten från vattentäkten som anser att skyddsområdet ska upphävas. Blanketter på de synpunkter som inkommit har bifogats.

### Motivering

Vattentäkten med gällande föreskrifter är inte längre i bruk och är inte heller intressant i framtiden. Mot bakgrund av vad huvudmannen angett i ansökan och fastighetsägarens synpunkter så anser Länsstyrelsen att vattenskyddsområdet på fastigheten ska upphävas.

## Kungörelsedelgivning

Beslut ska enligt 27 § förordning (1998:1252) om områdesskydd enligt miljöbalken kungöras på det sätt som är föreskrivet i författningar i allmänhet. Kungörelsen ska också införas i ortstidning. Sökande och sakägare ska anses ha fått del av beslutet den dag då kungörelsen införts i dagstidning.

## Hur man överklagar

Detta beslut kan överklagas till regeringen, se bilaga.

Magnus Langendoen  
*Enhetschef/beslutande*

Brith-Lis Jacobsson  
*Miljöhandläggare*

*Detta beslut är godkänt i Länsstyrelsens elektroniska system och har därför ingen namnunderskrift.*

### Bilaga

Hur man överklagar

Kopia till:

Katarina Olofsson, Nydalavägen 22 B, 903 39 Umeå  
Lantmäteriet, Box 3044, 903 02 Umeå

Epost till:

Blågrundet-Svajets vattenförening, c/o Tore Bäckström,  
tore.backstrom@telia.com

Miljö- och hälsoskydd, Umeå kommun, kommun@umea.se

Umeå Brandförsvär, umeabrandforsvaer@umea.se

Havs- och Vattenmyndigheten, havochvatten@havochvatten.se

SGU, grundvattensektionen, sgu@sgu.se

## Hur man överklagar till Regeringen

Om du är missnöjd med Länsstyrelsens beslut kan du överklaga det hos Regeringen, men överklagandet ska lämnas eller skickas till Länsstyrelsen. Överklagandet ska vara skriftligt och undertecknat.

### Var tydlig med

- Skriv vilket beslut som överklagandet gäller. Det gör du enklast genom att ange ärendebeteckningen (exempelvis 511-1234-2013).
- Redogör för varför du menar att Länsstyrelsens beslut är fel och hur du anser att beslutet ska ändras.
- Ange ditt namn, adress och telefonnummer samt underteckna överklagandet.

Om du anlitar ombud kan istället ombudet underteckna brevet. I så fall bör en fullmakt sändas med.

Om du har dokument som du anser stöder din ståndpunkt så bör du bifoga dem.

### Skicka överklagandet

- med e-post till adressen:  
[Vasterbotten@lansstyrelsen.se](mailto:Vasterbotten@lansstyrelsen.se)

eller

- med brev till adressen:  
Länsstyrelsen Västerbotten  
901 86 Umeå

Länsstyrelsen måste ha fått överklagandet **inom tre veckor**, räknat från den dag när du fick beslutet, annars kan överklagandet inte tas upp.



**Akt nr:**

**24 - HÖR - 1010**

\*AU\$24-H\$OR-1010\*



3

# VÄSTERBOTTENS LÄNS ALLMÄNNA KUNGÖRELSER

LANDSKANSLIET

N:r 68

7.5.1971

- B** N:r 68. Fastställelse av skyddsområden och meddelande av skyddsföreskrifter enligt 2 kap 64 § vattenlagen på fastigheterna Sörmjölle 2:5, 3:2, 3:3 och 4:2 i Hörnefors kommun.

Länsstyrelsen i Västerbottens län har genom beslut 29.4.1971 enligt 2 kap 64 § vattenlagen, fastställt skyddsområden för grundvattentäkter på fastigheterna Sörmjölle 2:5, 3:2, 3:3 och 4:2 i Hörnefors kommun, på sätt som framgår av bifogade kartor och med giltighet inom skyddsområdena meddelat följande allmänna föreskrifter rörande de försiktighetsmått, som där skall iakttagas.

#### Brunnsområde

- § 1 Inom brunnsområde får endast vattentäktverksamheten bedrivas.

#### Skyddsområde i övrigt

- § 2 Grus-, sand- och jordtäkt får ej ske till lägre nivå än en meter över den beräknade högsta grundvattenytan.
- § 3 Återfyllning av grus- eller sandtag får ske endast med sådant material som inte kan orsaka grundvattenförorening eller väsentlig minskning av grundvattenbildning och grundvattenframrinning. Vid exploatering bör det översta växtbärande marklagret tillvaratas och vid exploateringens fortskridande utbredas på botten- och släntytorna, sedan dessa först avjämnats.
- § 4 Tippning eller nedgrävning av sopor, latrin eller annat avskräde får ej äga rum.
- § 5 Avloppsvatten och annan flytande orenlighet får ej utsläppas på eller i marken, ej heller får avloppsvatten efter att ha passerat en reningsbrunn infiltreras i marken. Avloppsledningar inom skyddsområdet skall utföras av tätt material och med täta fogar.
- § 6 Vad som föreskrivs om förvaring, hantering och transport av brandfarliga varor i KF om brandfarliga varor (SFS 1961:568) och i kommerskollegiets tillämpningsföreskrifter (sammanfattningsvis: Varan skall hanteras med stor försiktighet; skada skall förebyggas) skall i tillämpliga delar gälla också beträffande andra för grundvattnet skadliga ämnen t. ex. tjärprodukter, organiska lösningsmedel, industriella avfallsämnen, dammbindningsmedel, isupptiningsmedel, gifter för skadedjurs bekämpning, smörj- och transformatorolja och växtutrottningsmedel.
- § 7 Kloakslam får ej utspridas.

*ind. land. k. M.L.*

## Allmänna bestämmelser

- § 8 Tillsynsmyndigheter är hälsovårdsnämnden enligt 2 § hälsovårdsstadgan samt sprängämnesinspektionen och brandchefen enligt 15 § KF om brandfarliga varor.
- § 9 Anmälan skall göras till hälsovårdsnämnden innan sådan verksamhet påbörjas som avses i §§ 2, 3 och 5 andra punkten.
- § 10 Om särskilda skäl föreligger får undantag från ovan meddelade föreskrifter - utom beträffande brandfarliga varor - medgivas av hälsovårdsnämnden. Lämnat medgivande får återkallas om så befinnes erforderligt.

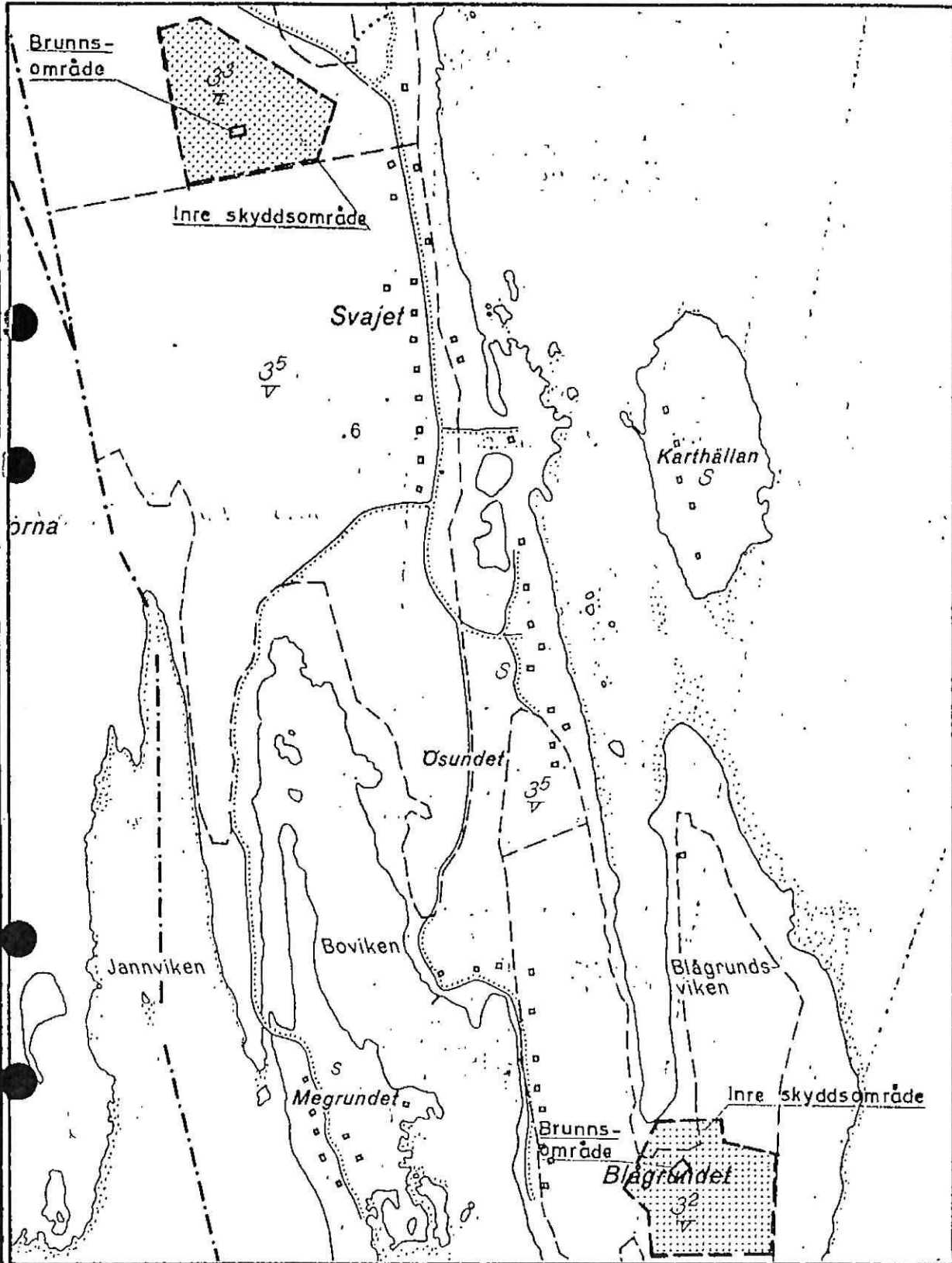
## Om straff

- § 11 Förseelser mot föreskrifterna i §§ 2, 3, 4, 5, 6 och 7 bestraffas såsom i 13 kap 14 § andra stycket vattenlagen sägs, om inte ansvarsbestämmelser i annan ordning finnas utfärdade.

Umeå i landskansliet 7.5.1971.

Länsstyrelsen

SKYDDSSOMRÅDESKARTA

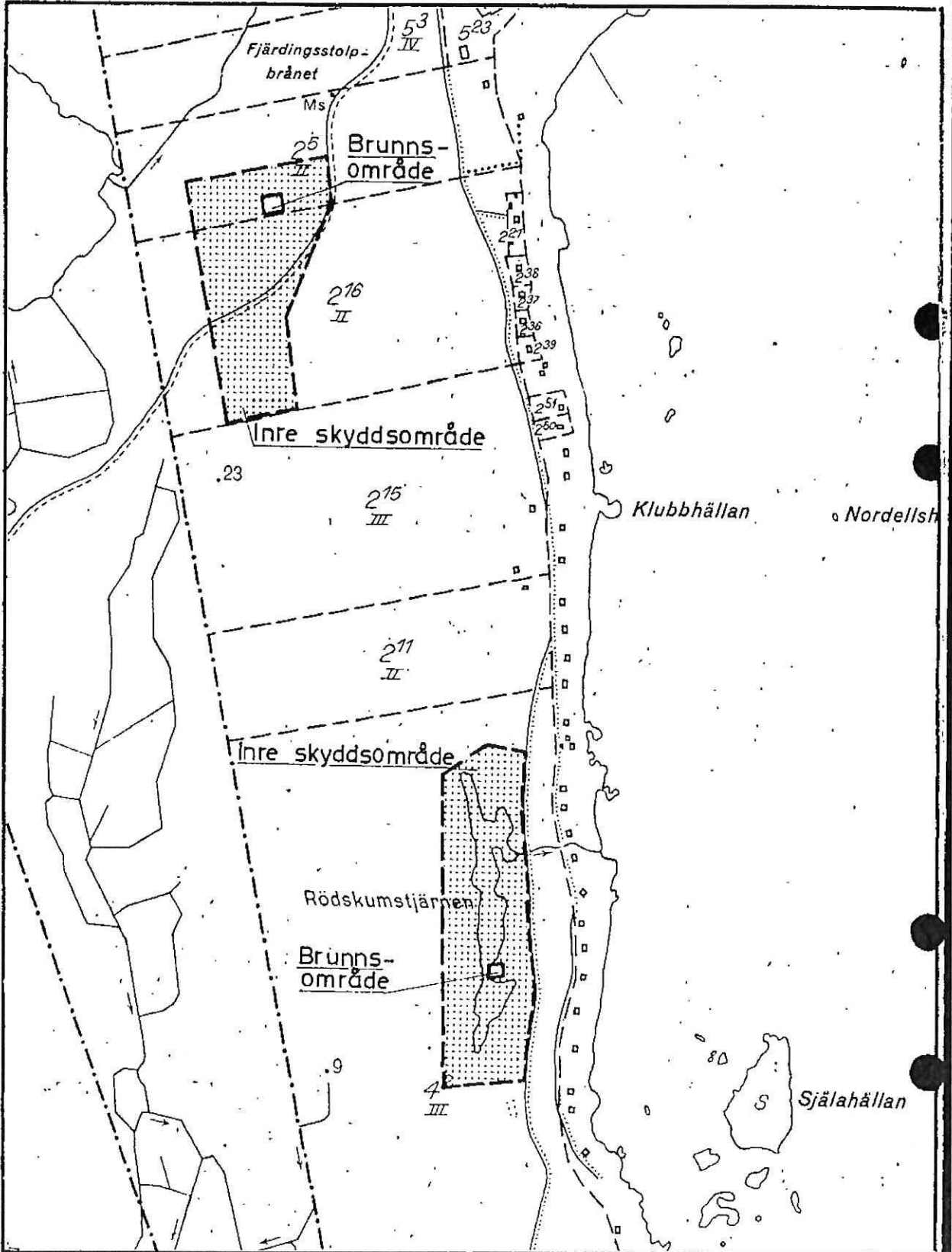


Publicerad med tillstånd av Svenska Reproduktions AB SRA  
 Publiceringstillstånd nr A 171



Gräns för skyddsområde ————  
 Gräns för brunnsområde —————

Skala 1:10 000  
 0 100 200 300 m

SKYDDSOMRÅDESKARTA



Publicerad med tillstånd av Svenska Reproduktions AB SRA  
Publiceringstillstånd nr A 171

Gräns för skyddsområde   
Gräns för brunnsområde 

Skala 1:10 000

0 100 200 300 m

*Tord Jonsson*

29.4.1971

II 619-4-70

rek + mb

Tord Jonsson m fl  
Nygatan 50  
902 47 UMEÅ

Fastställelse av skyddsområde och meddelande av skydds-  
föreskrifter enligt 2 kap 64 § vattenlagen  
(1 bilaga)

Tord Jonsson m fl har hemställt, att länsstyrelsen i Västerbottens län måtte enligt 2 kap 64 § vattenlagen till skydd för grundvattentillgångar fastställa skyddsområden och skyddsföreskrifter för grundvattentäkter på fastigheterna Sörmjöle 2:5, 3:2, 3:3 och 4:2 i Hörnefors kommun. Vid framställningen har fogats dels kartor, varpå förslag till skyddsområden angetts, dels ock förslag till skyddsföreskrifter för områdena. På kartorna har brunnsområdena angetts med vita fält och skyddsområdena i övrigt med punktprickning.

Icke-sökande fastighetsägare har beretts tillfälle att yttra sig över ansökningen.

Länsstyrelsen fastställer med stöd av 2 kap 64 § vattenlagen de skyddsområden, som anges på de till ärendet hörande kartorna samt meddelar, med stöd av samma lagrum och med giltighet inom skyddsområdena, bilagda allmänna föreskrifter rörande de försiktighetsmått, som där skall iakttagas.

Kostnaderna för kungörandet av detta beslut skall bestridas av sökandena.

Detta beslut skall omedelbart lända till efterrättelse och gäller till dess annorlunda förordnas.

Exemplar av föreskrifterna finns på landskansliet att tillgå för allmänheten mot betalning.

Besvär över detta beslut kan anföras genom skrivelse till Konungen. Skrivelsen skall tillställas jordbruksdepartementet, Fack, 103 10 Stockholm, och skall ha kommit in dit inom tre veckor eller, om menighet klagat,

*inf. i sam/875*

29.4.1971

II G19-4-70

inom fem veckor från den dag klaganden har fått del av beslutet.

Klaganden bör i besvärsskrivelsen tydligt ange länsstyrelsens beslut eller foga beslutet till skrivelsen. Vidare bör klaganden meddela sin fullständiga adress.

På länsstyrelsens vägnar

Hans Folkesson

Levi Johansson

Bilaga

Föreskrifter

Kopia till

Hörnefors kommun  
kommunstyrelsen för anslag på kommunens anslagstavla  
(5 veckor, bevis emotses)

naturvårdssektionen

länsläkaren

vägförvaltningen

länsarkitekten

överlantmätaren 3 ex

distriktslantmätaren 3 ex

vattendomstolen 2 ex

hälsovårdsnämnden

byggnadsnämnden

brandchefen

2 markägare

plansektionen

statens naturvårdsverk

handlingarna