

STADSIINGENJÖRSKONTORET

UMEA

A:nr: 23/1947

D:nr: 19/1947

Protokoll över mättningsförrättning
å tomten n:r 1 inom kvarteret
E K O R R E N i Umeå stad.

År 1947 den 22 maj inställde sig undertecknad mättningsman i Umeå å tomten nr 1 i kvarteret Ekorren i Umeå stad för att på grund av till byggnadsnämnden inkommen ansökan verkställa mätning av samma tomt enligt 2 kap. i lagen om fastighetsbildning i stad.

Till sammanträdet hade i laga ordning samtliga sakägare blivit bevisligen kallade (bevis Bil. B) och hade på grund härav infunnit sig:

Herman Andersson, (vilken genom Kungl. Maj:t godkänt beslut numera antagit släktnamnet Weilestam), sökande och ägare till tomten nr 1 samt

Harald Bengtsson för Umeå stad enl. protokollsutdrag, ägare till stadsägorna n:ris 337 och 598 samt angränsande gatumark: Storgatan, Järnvägsgatan.

Trots kallelse hade däremot ej följande infunnit sig: Per O. Grahn ägare till tomten nr 2 och Paul Wiberg ägare till tomten nr 3.

§ 1.

Den ansökan, som föranlett förrättningen, upplästes och lades till protokollet (bilaga A).

§ 2.

Stadsplan och särskilda föreskrifter för kvarterets användande inom den del av staden, inom vilken ifrågavarande tomt är belägen hava fastställts av Kungl. Maj:t den 21 juli 1922 resp 2 september 1938.

§ 3.

Något jäv mot förrättningsmannen kunde icke utrönas. Ej heller ansågs något laga hinder mot förrättningen föreligga.

§ 4.

Till ledning vid förrättningen lades följande kartor och handlingar, nämligen:

1. Utdrag ur ~~tomtbok~~ tomtbildningslängd (Bilaga D).
2. Den för kvarteret gällande stadsplanen av Kungl. Maj:t fastställd den 21 juli 1922.
3. Den för kvarteret gällande tomtindelningen av Länstyrelsen i Västerbottens län fastställd den 25 oktober 1930.
4. Karta jämte protokoll till en av mätningssmannen K.F. Lustedt den 30 november 1942 företagen, sedermera lagakraftvunnen mätning av tomten nr 2 i kvarteret Ekorren.
5. Karta jämte protokoll till en av mätningssmannen P. Wahlsten den 5 december 1944 företagen, sedermera lagakraftvunnen mätning av tomten nr 3 i kvarteret Ekorren.
6. Avskrift av köpebrev av den 18 augusti 1936, vari Theodor Johansson och h.h. Göta upplåter och försäljer fastigheten tomten nr 1 i kvarteret Ekorren till Herman Andersson (Bilaga C.)

§ 5.

Närvarande sakägare förklarade tomtens gränser ostridiga. Det

§ 6.

Sedan tomten blivit utstakad, markerad och uppmätt samt gränserna för sakägarna utvisats, avgav förrättningsmannen följande

U t l å t a n d e

angående rätta sträckningen av gränserna för tomten nr 1 inom kvarteret E k o r r e n i Umeå stad.

Norra gränsen mot tomten nr 3 håller i längd: 32.50 meter från gränspunkt 1 till gränspunkt 2 och mot tomten nr 2, 7.35 meter från gränspunkt 2 till gränspunkt 3,

östra gränsen mot Järnvägsgatan håller i längd: 52.15 meter från gränspunkt 3 till gränspunkt 4,

södra gränsen mot Storgatan håller i längd: 7.61 meter från gränspunkt 4 till gränspunkt 5 samt

västra gränsen mot tomten nr 9/^{och tomten nr 4/}håller i längd: 46.55 meter från gränspunkt 5 till gränspunkt 1.

Gränspunkter: Nr 1 markeras medelst bef. järnrör, n:ris 2 och 3 medelst sockelhörn samt n:ris 4 och 5 medelst i marken nedslagna järnrör.

Tomtens läge och form äro bestämda genom gränspunkternas koordinater i stadens koordinatsystem. Koordinaterna hava införts å kartan i särskild förteckning. Tomtens areal inom de sålunda utvisade och uppmätta gränserna utgör 1124.6 kvadratmeter, vari ingår gamla tomten nr 1 om 695.5 kvm., 410.4 kvm. av s.ä. nr 598 samt 18.7 kvm. av s.ä. nr 337.

§ 7.

Tomten är belägen å fri och egen grund.

§ 8.

I enlighet med befunna förhållanden upprättades över tomten när-
lagda karta.

§ 9.

Förrättningsmannen tillkännagav att kostnaderna för förrätt-
ningen, vilka enligt av Kungl. Maj:t den 22 augusti 1941 fastställd
taxa utgjorde kronor 80.86 , skulle jämte förskjuten kallelsekost-
nad kronor 2.25 och inbindningskostnad kr. 1:50, eller sammanlagt
kronor 84.61 gäldas av sökanden.

26.80
26.80
12.-
15.20
84.61
1.50
2.25
84.61

§ 10.


Härefter förklarade förrättningsmannen förrättningen, i vad den
avsåge gränsbestämning, avslutad och meddelade, att den, som vore
missnöjd med det i ovanstående § 6 intagna utlåtandet, hade att
inom trettio dagar från denna dag till ägodelningsdomaren ingiva
sina till ägodelningsrätten i Umeå stad ställda besvär eller ock på
 eget äventyr dit insända dem med posten så tidigt, att de före sagda
tids utgång komme ägodelningsdomaren till handa.

23 54 u
19 p.
3 h

Vidare förekom ej, betygar

Umeå den 22 maj 1947

Å tjänstens vägnar:



Mättningsman.

Ovanstående uti § 6 meddelade utlåtande rörande rätta sträck-
ningen av gränserna för tomten nr 1 i kvarteret E k o r r e n
har av oss i sin helhet godkänts.

Umeå den 22 maj 1947.

Egenhändiga namnteckningarna bestyrkas:

Å tjänstens vägnar

Mättningsman.

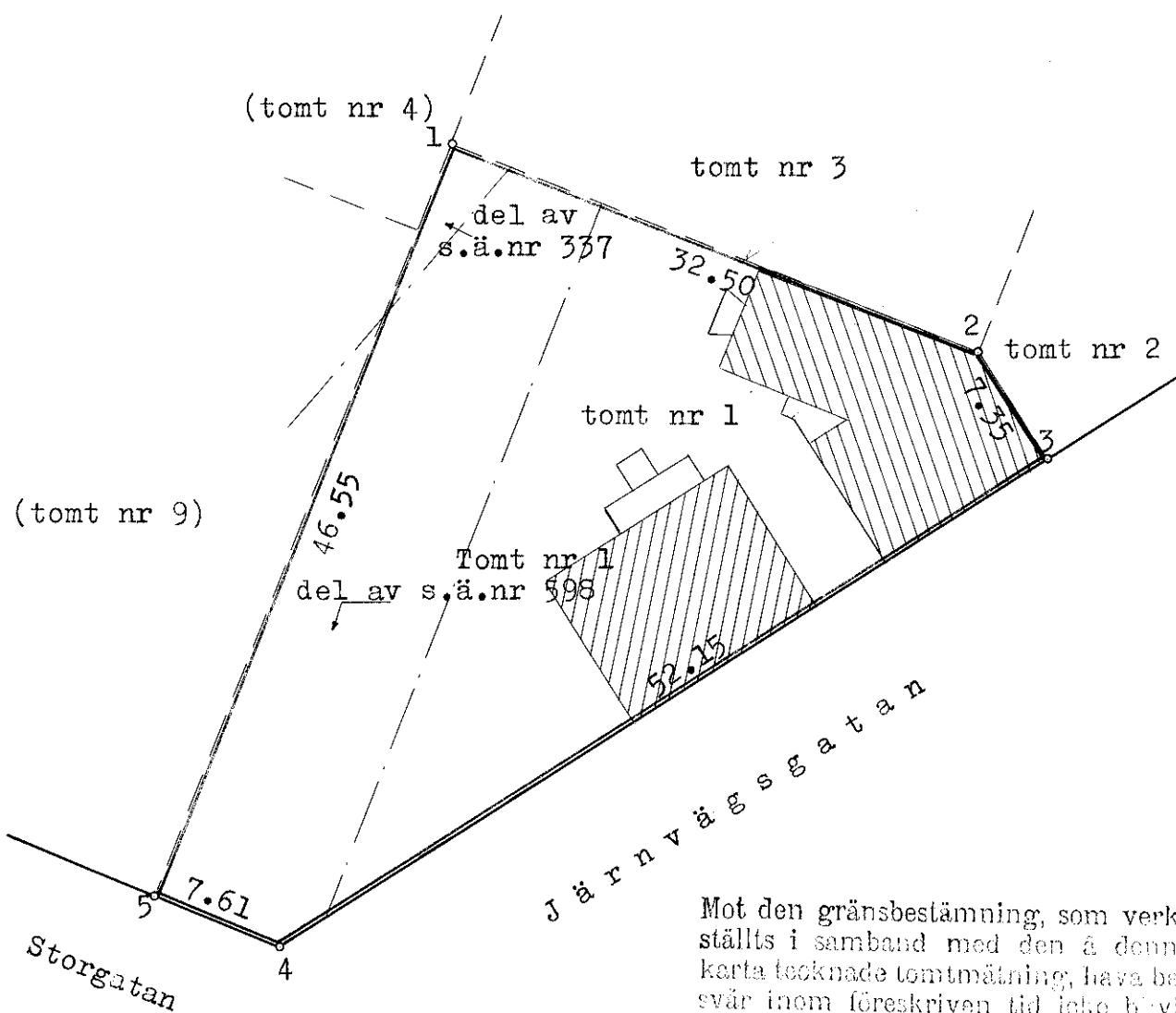
KARTA

över tomten nr 1 inom kvarteret Ekorren

UMEÅ STAD

upprättad vid tomtmätning den 22 maj 1947 av

[Signature]
Mättningsman



Mot den gränsbestämning, som verkställt i samband med den å denna karta tecknade tomtmätning, hava besvär inom föreskriven tid icke blivit hos Ägodelningsdomaren i Umeå anförda, vilket betyder Umeå Rådhus den... 26 juni... 1947

Ex officio:

[Signature]

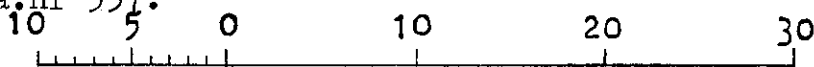
Koordinatförteckning och gränsmärken.

Nr	X	Y	Markering
1	79.360.79	1.034.69	Bef. järnrör
2	.348.96	.004.41	Sockelhörn
3	.342.84	.000.32	Sockelhörn
4	.314.58	.044.15	Järnrör
5	.317.29	.051.26	Järnrör

BETECKNINGAR:

- Kvartersgräns
- - - Tomtgräns
- · - · Stadsägogräns
- ° Brytpunkt i tomtgräns
- Inmätta föremål
- ▨ Befintliga byggnader
- Plank eller staket

Tomtens mått äro antecknade vid gränslinjerna. Arealen utgör 1124.6 kvm. vari ingår gamla tomten nr 1 om 695.5 kvm., 410.4 kvm. av s.ä. nr 598 samt 18.7 kvm. av s.ä. nr 337.



Skala 1:400.

Ansökan inkom den 24/4 1947.

Bilaga A.

A.nr:

D.nr: 14/1947.

TILL

BYGGNADSNÄMNDEN I UMEÅ

Med överlämnande av nedanstående handling..... får undertecknad i egenskap av ägare till.....
tonten nr 1 inom kv. Ekorren.....
..... i Umeå, härmed anhålla om tomtindelning inom kvarteret
..... mätning av ovan angivna tomt, avstyckning från ovan
angivna stadsägare jämlikt 2 kap. i lagen om fastighetsbildning i stad.

Lagfartsbevis av den

Köpebrev - kontrakt av den

Umeå den 24 april 1947

Namn: *Samuel J. J. J. J.*

Titel: *Polstoms styrelse*

Adress: *Jönköpings 1*

Telefon: *980*

Kvittonr:

KALLELSE.

Med anledning om därom gjord ansökan kommer tors- dagen den 22 maj 1947
kl. 10.00 mätning av tomten nr 1 inom kvarteret E k o r r e n
~~avstyckning från stadsägare nr~~
i Umeå att verkställas jämlikt 2 kap. i lag om fastighetsbildning i stad, till vilken förrättning härmed kallas:

Sökanden:

			Herman Weilestam
För tomten	nr:	1	Herman Weilestam
" "	"	2	Per Oscar Grahn
" "	"	3	Paul Wiberg
" "	"		
" stadsägan	"	337	Umeå stad
" "	"	598	Umeå stad
" "	"		
" "	"		
" "	"		

„ angränsande gatumark:

Storgatan, Järnvägsgatan : Umeå stad genom ombud.

~~Umeå stads byggnadsnämnd genom ombud.~~

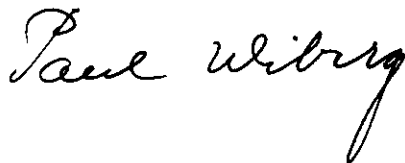
Sakägare uppmanas att vid sammanträdet förete sina åtkomsthandlingar jämte de kartor och handlingar, som i övrigt må vara att tillgå och kunna lända till upplysning i ärendet, ävensom att, där så erfordras, själva eller genom ombud utvisa gräns för respektive fastigheter.

Därest inställelse sker genom ombud, skall fullmakt i huvudskrift företes.

Umeå den 12 maj 1947.



Mättningsman.

Att förestående kallelse blivit oss behörigen delgiven, erkännes:





Umeå stads drätselkammare




Egenhändiga namnteckningarna bestyrkes:


Av rådhusrätten i Umeå förordnad stämningssman:

UTDRAG UR

TOMTBILDNINGSLÄNGD

för

Umeå stad

{ stad
k Kommun
~~Umeå kommun~~

Umeå

stad.

8	9	10
Beteckning, varunder tomtens särskilda delar upptagits å registerkartan, jämte dessa delars areal i kvadratmeter	Upplägg i fastighetsregistret eller rum i bihang B eller C, där i kolumn 8 redovisat område upptagits	Särskilda anteckningar
692.86 kvm gamla tomten nr 1,	Tomtboken I:127	
429.11 kvm. av stads-	S.ä.b. I:299 o	
ägorna n:ris 337 o 598	" II:260	
		<p>Umeå kommunens tekniska nämnd Umeå den 22 maj 1957 [Signature] Teknisk nämnd</p>

Avskrift.

Köpebrev.

Till poliskonstapel Herman Andersson upplåta och försälja under-tecknade härmed oss tillhöriga fastigheten tomten nr.1 i kvar-teret Ekorren,Umeå stad,för en köpeskilling av

Kronor FYRTIOTUSEN (40.000:-),

vilken denna dag på överenskommet sätt guldits och kvitterats.

Fastigheten skall tillträdas den 31 augusti d.å.

Alla fastigheten åbelöpande skatter och onera, som förfalla till betalning efter tillträdesdagen,skola erläggas av köparen,dock skall säljaren erlægga i september 1936 förfallan-de andel av 1935 års kommunalutskylder.

Lagfartskostnaderna gäldas av köparen.

Umeå den 18 augusti 1936

Theodor Johansson Göta Johansson

Byggmästare Theodor Johansson och hans hustru,Göta Johansson, egenhändiga namnteckningar bevittna:

M.Bergman I.Enberg

Förestående köpeavtal godkännes:

Herman Andersson

Poliskonstapel Herman Anderssons egenhändiga namnteckning bevittnas:

M.Bergman I.Enberg

§ 164 Band 1 blad 277 nr 3 År 1936 den 25 nov beviljade inskrivningsdomaren vid rådhusrätten i Umeå på grund av denna handling lagfart för Herman Andersson å tomten n:o 1 i kvarteret Ekorren här i staden betygar

På Ämbetets vägnar:

Gudmund Welinder

Lösen

stpl se lagfarstbevis

summa

Rätt avskrivet intygar:

Beery Sandström
Walter Sandström

Stämpel
431:50

Utdrag av protokoll vid sammanträde
med drätselkammaren i Umeå den 2 januari
1947.

§ 5.

Till stadens ombud vid mättingsförrättningar under
år 1947 valdes drätseldirektören Harald Bengtsson med herr
Knut Lindahl såsom ersättare (båda omval).

Som ovan.

In fidem:

Sune Rissler.

Av det vederbörligen justerade protokollet rätt ut-

Avskrift:
Justitiedepar-
tementet.

B e v i s
angående godkännande av släktnamnet
W e i l e s t a m .

Kungl. Maj:t har genom beslut denna dag funnit gott godkänna släktnamnet W e i l e s t a m för poliskonstapeln Herman Andersson och hans hustru Ester Alina Andersson, född Rönn, samt för Agnes Andersson, alla från Umeå stads församling.

Om vad sålunda förekommit ländar detta till bevis.

Jämlikt § 6 förordningen den 5 december 1901 angående antagande av släktnamn skall inom ett år härefter hos pastor i vederbörande församling det godkända namnet anmälas till införande i kyrkobok, vid äventyr, där sådant underlåtes, att godkännandet är utan verkan.

Stockholm i justitiedepartementet den 26 mars 1943.

Efter nådigste förordnande:

Thorwald Bergqvist.

/G.Tidelius.

STÄMPEL 20 KRONOR.

Infört i Umeå stads
församl.bok fol
2636,d.12/4-43.

STÄMPEL.

V i d i m e r a s :

o. g. Ludvigsson .