

Karta

rörande förslag till tomtindelning av


Kv. SIRIUS

inom Teg^{samhälle}, Umeå socken, Västerbottens län;
upprättad år 1964 av:

Klas Björling / Bert Forsman

distriktslantmätare

Skala 1:400



Tillhör byggnadsnämndens beslut

den 30.12.1964 § 858 betygar:
26.2.1965 § 139

M. Östberg
~~byggnadsnämndens ordf.~~
Stadsingenjör

Ar 1965 den 22 april fastställdes i denna karta angivna tomtindelning, vilket betygs jämlikt 150 § 3 st. byggnadslagen vunnit laga kraft. Betygar Umeå i landskansliet som ovan.

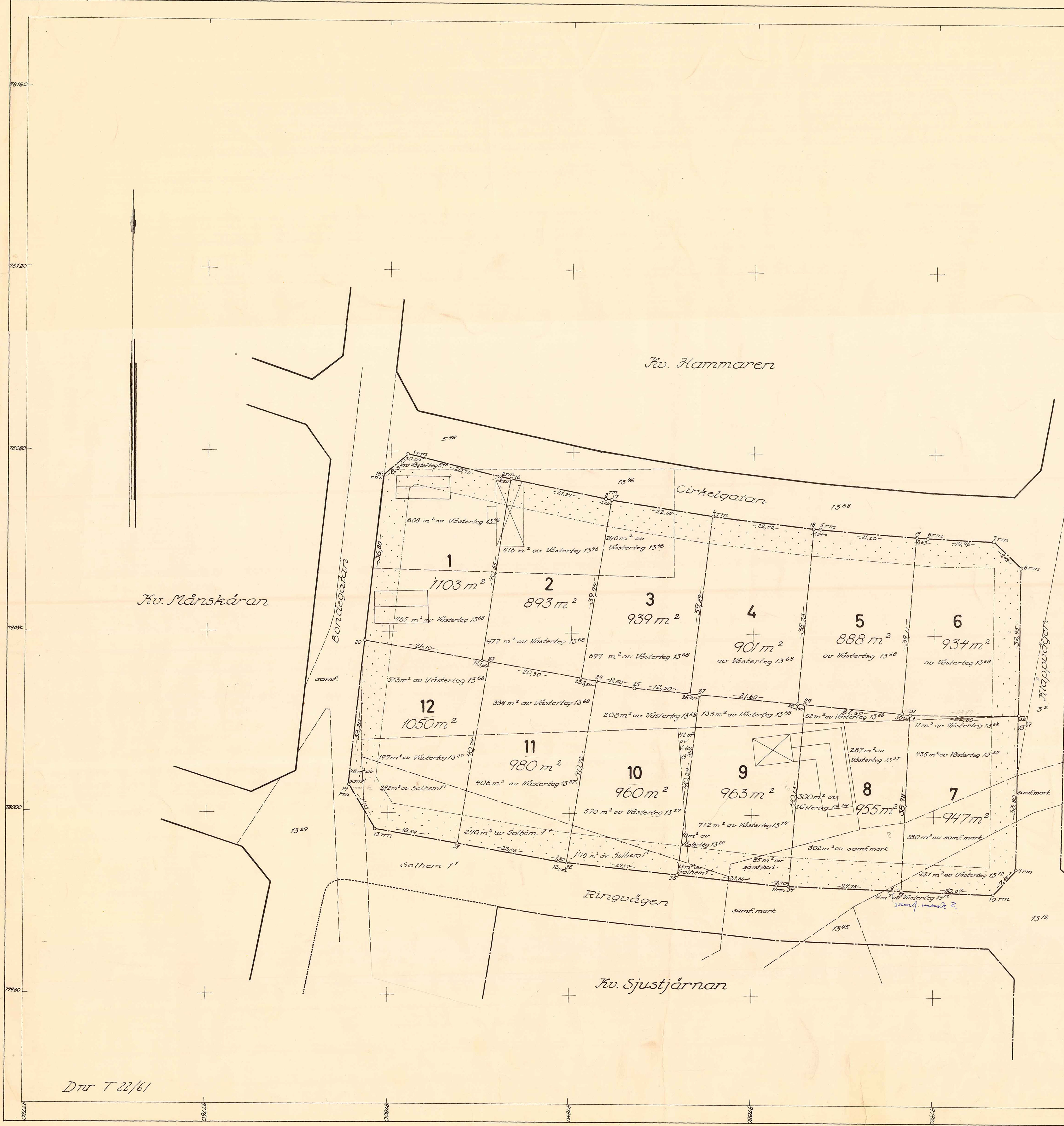
PK-förstypens vägnar:
M. Ryman

Beteckningar:

- kvartersgräns ej sammanfallande med fastighetsgräns
- Parkmark
- - - - - Tomtgräns
- ▨ Område som ej får bebyggas
- Fastighetsgräns
- kvartersgräns sammanfallande med fastighetsgräns

Koordinatförteckning

Plat	Mark	x	y
1	777	78 079.29	97803.92
2	"	074.46	824.06
3	"	069.73	847.42
4	"	065.99	870.97
5	"	063.26	894.65
6	"	061.55	918.42
7	"	060.99	932.93
8	"	058.21	939.05
9	"	77 988.40	938.20
10	"	983.00	933.00
11	"	984.50	885.50
12	"	989.60	837.60
13	"	996.64	797.07
14	"	78 006.28	791.35
15	"	074.89	798.68
16	"	073.96	826.51
17	"	069.54	848.60
18	"	063.41	893.32
19	"	061.74	915.80
20	"	038.30	794.77
21	"	033.86	820.49
22	"	033.59	822.07
23	"	030.14	842.07
24	"	029.55	845.52
25	"	028.10	853.90
26	"	026.97	866.35
27	"	026.78	868.44
28	"	024.82	889.95
29	"	024.69	891.44
30	"	022.73	912.95
31	"	022.57	914.75
32	"	022.26	938.63
33	"	77 983.63	912.94
34	"	984.42	888.20
35	"	986.76	863.76
36	"	989.31	839.29
37	"	993.40	815.38



Dnr T 22/61

2480K-237/1965

LÄNSSTYRELSEN
I
VÄSTERBOTTENS LÄN

-3-
BYGGNADSNÄMNDEN I UMEÅ STAD
Prot. 4 2314 W. 65. B. nr 654/65.
Mittor protokollat 5.

UMEA STADS BYGGNADSNÄMND	
23 APR 1965	
Dnr	Umeå

Nr III G3 58 65

R E S O L U T I O N

Länsstyrelsen i Västerbottens län fastställer, med stöd av 33 § byggnadslagen, ett av byggnadsnämnden i Umeå stad den 26 februari 1965 antaget förslag till tomtindelning av kvarteret Sirius inom stadsdelen Teg i staden, vilket förslag åskådliggjorts å en av distriktslantmätaren Lars Björkgren år 1964 upprättad karta med tillhörande beskrivning den 30 december 1964.

Enligt det sålunda fastställda förslaget indelas kvarteret i tolv tomter betecknade nr 1 - 12.

Jämlikt 150 § tredje stycket byggnadslagen må klagan över detta beslut icke föras.

Länsstyrelsen fastställer tillika de å kartan och i beskrivningen använda tomtbeteckningarna.

Umeå i landskansliet den 22 april 1965.

På länsstyrelsens vägnar:


Ture Sandelin


Ruth Burgman

M	G	J	J	W
APR - 5 APR. 1965				
Landskapsliet i Umeå				

BESKRIVNING

till tomtindelning av kvarteret

SIRIUS inom Tegs samhälle,
Umeå socken, Västerbottens län

Förutsättningar, motiv m. m.

Till grund för tomtindelningen ligger en den 16/1 1962 fastställd stadsplan.

Kvarteret har tidigare icke varit föremål för tomtindelning.

Kvarteret är avsett för bostadsändamål. Ynnare detaljer om hushöjd m.m. återfinnas i stadsplanebestämmelser.

Nedanstående fastigheter och saktägare beröras av tomtindelningförslaget (hämtade ur lagfartsböckerna)

Fastighet	Ägare, adress
Solhem 1 ¹ ✓	Edvin Edström, Y Ultervattnet, Robertsfors
Västerteg 5 ⁴⁸ ✓	Umeå landskommun, Umeå 5
" 13 ¹² ✓	Helge Lundström, Box 1204, Umeå 5
" 13 ¹⁴ ✓	Karl Edström, Buafors, Robertsfors
" 13 ²⁷ ✓	Ture Holmström, Riksvägen 2, Umeå 5
" 13 ⁴⁶ ✓	Einar Nilsson, Box 1211, Umeå 5
" 13 ⁶⁸ ✓	Umeå landskommun, Umeå 5
✓ samf. mark till Västertegs, Östertegs och Öns byar	Byäldeman Folke Gabrielsson, Tjärhovsgatan, Umeå 5

Tillhör byggnadsnämndens beslut av den 30.12.1964 § 858, 26.2.1965 § 139.

Betygar på tjänstens vägnar:

Nils Örnberg

Tillhör länsstyrelsens i Västerbottens län beslut den 22/4 1965. Umeå i landskapsliet som ovan.

På tjänstens vägnar:

[Signature]

Genom den föreslagna tomtindelningen indelas kvarteret i tomter, vilka beskrivas sålunda:

Tomt nr	Tomten angränsar			I tomten ingår		Tomtens areal m ²
	tomt, gata, plats e. d.	mellan gräns-punkterna	med längd m	fastighet, fastighetsdel eller tomtområde	areal m ²	
1	2	3	4	5	6	7
1	Nordväst: gata 10A	15-1	6.34	Av Västerteg 5 ⁴⁸	30	
	Norr: Cirkelgatan	1-2	20.71	" " 15 ⁴⁶	608	
	Norr: Cirkelgatan	2-16	2.50	" " 15 ⁶⁸	465	
	Öster: tomt nr 2	16-21	40.55			
	Söder: tomt nr 12	21-20	26.10			
	Väster: Bondegatan	20-15	30.80			1103 ✓
2	Norr: Cirkelgatan	16-3	21.54	Av Västerteg 13 ⁴⁶	416	
	" "	3-17	1.20	" " 13 ⁶⁸	477	
	Öster: tomt nr 3	17-23	39.94			
	Söder: tomt nr 11	23-22	20.30			
	" " " 12	22-21	1.60			
	Väster: tomt nr 1	21-16	40.55			893 ✓
3	Norr: Cirkelgatan	17-4	22.65	Av Västerteg 13 ⁴⁶	240	
	Öster: tomt nr 4	4-26	39.29	" " 13 ⁶⁸	699	
	Söder: tomt nr 10	26-25	12.50			
	" " " 10	25-24	0.50			
	" " " 11	24-23	3.50			
	Väster: tomt nr 2	23-17	39.94			939 ✓
4	Norr: Cirkelgatan	4-13	22.50	Av Västerteg 13 ⁶⁸	901	
	Öster: tomt nr 5	13-28	36.73			
	Söder: tomt nr 9	28-27	21.60			
	" " " 10	27-26	2.10			
	Väster: " " 3	26-4	39.29			901 ✓

Tomt nr	Tomten angränsar			I tomten ingår		Tomtens areal m ²
	tomt, gata, plats e. d.	mellan gräns-punkterna	med längd m	fastighet, fastighetsdel eller tomtområde	areal m ²	
1	2	3	4	5	6	7
5	Norr: Cirkelgatan	18-5	1.34	Av Västerteg 13 ⁶⁸	888	
	" "	5-19	21.20			
	Öster: tomt nr 6	19-30	39.11			
	Söder: tomt nr 8	30-29	21.60			
	" " " 9	29-28	1.50			
	Väster: tomt nr 4	28-18	38.73			888 ✓
6	Norr: Cirkelgatan	19-6	2.63	Av Västerteg 13 ⁶⁸	934	
	" "	6-7	14.46			
	Nordost: gatuhörn	7-8	8.42			
	Öster: Kläppvägen	8-32	32.95			
	Söder: tomt nr 7	32-31	22.88			
	" " " 8	31-30	1.80			
	Väster: " " 5	30-19	39.11			934 ✓
7	Norr: tomt nr 6	31-32	22.88	Av Västerteg 13 ¹²	221	
	Öster: Kläppvägen	32-9	33.80	" " 13 ²⁷	435	
	Sydost: gatuhörn	9-10	7.50	" " 13 ⁶⁸	11	
	Söder: Ringvägen	10-33	20.07	" samf. mark till Västerteg, Österteg & Öns byar	280	
	Väster: tomt nr 8	33-31	38.98			947 ✓
8	Norr: tomt nr 5	29-30	21.60	Av Västerteg 13 ¹²	4	
	" " " 6	30-31	1.80	" " 13 ²⁷	287	
	Öster: " " 7	31-33	38.98	" " 13 ⁶⁸	62	
	Söder: Ringvägen	33-34	24.75	" samf. mark till V. by, Ö. by & Öns byar	302	
	Väster: tomt nr 9	34-29	40.13	" Västerteg 13 ¹²	300	955 ✓

Tomt nr	Tomten angränsar			I tomten ingår		Tomtens areal m ²
	tomt, gata, plats e. d.	mellan gräns-punkterna	med längd m	fastighet, fastighetsdel eller tomtområde	areal m ²	
1	2	3	4	5	6	7
9	Norr: tomt nr 4	27-28	21.60	Av Solhem 1 ¹	23	
	" " " 5	28-29	1.50	" Västerteg 13 ¹⁴	712	
	Öster: " " 6	29-34	40.13	" " 13 ²⁷	10	
	Söder: Ringvägen	34-11	2.70	" " 13 ⁶⁸	133	
	" "	11-35	21.56	" samf. mark till Västerteg, Österteg & Öns byar	65	
	Väster: tomt nr 10	35-27	40.39			963 ✓
10	Norr: tomt nr 3	24-25	8.50	Av Solhem 1 ¹	140	
	" " " 3	25-26	12.50	" Västerteg 13 ¹⁴	42	
	" " " 4	26-27	2.10	" " 13 ²⁷	570	
	Öster: " " 9	27-35	40.39	" " 13 ⁶⁸	208	
	Söder: Ringvägen	35-36	24.60			
	Väster: tomt nr 11	36-24	40.72			960 ✓
11	Norr: tomt nr 2	22-23	20.30	Av Solhem 1 ¹	240	
	" " " 3	23-24	3.50	" Västerteg 13 ²⁷	406	
	Öster: tomt nr 10	24-36	40.72	" " 13 ⁶⁸	334	
	Söder: Ringvägen	36-12	1.30			
	" "	12-37	22.46			
	Väster: tomt nr 12	37-22	40.74			960 ✓
12	Norr: tomt nr 1	20-21	26.10	Av Solhem 1 ¹	292	
	" " " 2	21-22	1.60	" Västerteg 13 ²⁷	197	
	Öster: " " 11	22-37	40.74	" " 13 ⁶⁸	513	
	Söder: Ringvägen	37-13	18.59	" samf. mark till Västerteg, Österteg & Öns byar	48	
	Sydväst: gatuhörn	13-14	11.21			
	Väster: Bondesgatan	14-20	32.20			1050 ✓

Ured. den 30 december 1964

Anders Björkman
distriktslantmätare

-9- LANSARKITEKTEN
I VÄSTERBOTTENS LÄN

DNR 6398 DEN 7/4 1965

Utdrag ur protokoll fört vid sammanträde
med byggnadsnämnden i Umeå landskommun,
onsdagen den 30 december 1964.
Sammanträdet påbörjades kl. 14⁰⁰
och avslutades kl. 17⁰⁰.

Närvarande:

Beslutande: Ordf. Edvin Lundmark
Birger Persson
Gunnar Lindén
Nils Sandström (sekr.)
Oliver Carlsson
Arthur Åberg
Dan Sandström

Uj beslutande: Ing. Anders Svanberg
Stadsark. Torkel Sjöström
Brandch. L.M. Eliasson
Lantm. Olle Bobrink
Ark. Tage Hörnqvist under §§ 839-841.
§ 839.

Till ett jänte ordföranden justera dagens protokoll valdes Birger
Persson.

Protokolljusteringen utsattes att äga rum måndagen den 11/1 1965 kl.
17⁰⁰.

=====
§ 858.

Ti Kv. Sirius
(T)

Förelåg ett av distriktslantmätaren upprättat förslag till tomtindel-
ning för kvarteret Sirius i Tegs samhälle, enligt vilket kvarteret
skulle komma att indelas i 12 tomter.

Beslut: Att på författningsenligt sätt låta utställa förslaget.

=====
Justeras: Vid protokollet:

G. Edvin Lundmark
Birger Persson

Nils Sandström

Justeringen har tillkännagivits genom anslag den 30.1.1965.

Datum för anslagets nedtagande den 22.2.1965.

Rätt utdraget intyga:

G. Edvin Lundmark.....

Oliver Carlsson.....

2480K-237/1965

Utdrag ur protokoll fört vid sammanträde
med byggnadsnämnden i Umeå stad den 26
februari 1965.

Närvarande:
Beslutande: ledamöterna

Aage Nilsson, ordförande
Oliver Carlsson, v, ordf.
Walter Andersson
Folke Back
Georg Lingshede
Bengt Persson
Birger Persson
Sture Utterström
Arthur Åberg

Ej beslutande: suppleanterna

Bengt Andersson
Bertil Lind
Bengt Mannberg
Holger Morén
Henrik Åkerberg

=====
§ 139.

Ti kv. Sirius
(T).

Stadsingenjören Nils Orring företedde ett av distriktslantmätare
Lars Björkgren år 1964 upprättat förslag till tomtindelning för
kvarteret Sirius i Tegs samhälle, enligt vilket kvarteret skulle
indelas i 12 tomter.

Under utställningstiden har icke inkommit några anmärkningsskrivel-
ser och förslaget har godkänts av drätselkammarens a.u.

Byggnadsnämnden beslöt antaga förslaget och hos länsstyrelsen an-
hålla om dess fastställelse.

Utan avgift

=====
Justerat: Aage Nilsson

Georg Lingshede

Som ovan
På byggnadsnämndens vägnar:
Nils Sandström
/Nils Sandström/

Rätt utdraget betygar:
I tjänsten

Länsstyrelsen

M. Carlsson

2480K-237/1965

Utdrag ur protokoll fört vid sammanträde med byggnadsnämnden i Uned landskommun, onsdagen den 13.12.1961.

Sammanträdet påbörjades kl. 16.00 och avslutades kl. 20.00.

Närvarande:	Beslutande: Ordf. G. Edvin Lundmark
	Dan Sandström
	Birger Persson
	Holmfrid Nordström
	Levi Johansson
	Hjalmar Sandström som ersättare för Nils Sandström

Ej beslutande: Sekreterare Bengt Boström
 Stadsarkitekt Torkel Sjöström
 Brandchef Lars Eliasson
 Distriktslantmätare Lars Björkgren
 Suppleant Knut Bong

För VAB under behållningen av Centrala Teg närvaro arkitekt Åke Lundberg och ingenjör Tage Hörnkvist

§ 799.

Att jämte ordföranden justera dagens protokoll valdes Birger Persson.

=====

§ 813.

Kv. Sirius (T), best. Ti.

Kommunen har gjort framställning om tomtindelning av kvarteret Sirius inom stadsplaneområdet Söderslätt.

✓ Beslut: Att hos distriktslantmätaren beställa tomtindelning av kvarteret.

=====

Justeras:	Vid protokollet:
G. Edvin Lundmark	Bengt Boström
Birger Persson	

Rätt utdraget intyga:

.....*B. Eriksson*.....

.....*A. Ståhl*.....

Dnr. T 22/61

Q480K-237/1965

JMEÅ LANDSKOMMUN
 BYGGNADSKONTORET
 -2 FEB. 1963

Till Byggnadsnämnden i Umeå landskommun, Teg.

Härmed anhålles om tomtindelning av kv Sirius, Togs samhälle.

Teg den 30 jan 1963

Thure Holmström

Thure Holmström, Teg

tel. 18345

Överlämnas till förrättningsmannen för vederbörlig åtgärd.

Teg den 4.2.1963

Per Lindmark

byggnadsnämndens ordförande

Rek

Sjunde avdelningen

Förslag till ändring och upphävande
av stadsplan för del av
SÖDERSLÄTT inom
Tegs municipalsamhälle
Umeå landskommun,
Västerbottens län.

Stadsplanebestämmelser

§ 1.

STADSPLANEOMRÅDETS ANVÄNDNING

Mom. 1. Byggnadskvarter.

- a) Med A betecknat område får användas endast för allmänt ändamål.
- b) Med B betecknat område får användas endast för bostadsändamål och, där så prövas lämpligt, för handels- och hantverksändamål.
- c) Med H betecknat område får användas endast för handelsändamål.
- d) Med Bj betecknat område får användas endast för bostadsändamål samt, där så med hänsyn till sundhet, brandsäkerhet och trevnad prövas utan dägenhet kunna ske, för småindustriändamål.
- e) Med G betecknat område får användas endast för garageändamål.
- f) Med Lh betecknat område får användas endast för handels-trädgårdsändamål. Bostad få dock anordnas i den utsträckning som fordras för tillsyn och bevakning av anläggning inom området.

Mom. 2. Specialområden

Med Es betecknat område får användas endast för transfor-

2480K-237/1965

waterstation och därmed samhörigt ändamål.

§ 2.

MARK SOM IKKE ELLER I ENDAST MINDRE ÖFVERFENING FÅR BEBYGGAS

Mom. 1. Med punktprickning betecknad mark får icke bebyggas

Mom. 2. Med korsprickning betecknad mark får bebyggas endast med uthus, garage och dylika mindre gårdsbyggnader.

§ 3.

SÄRSKILDA FÖRESKRIFTER ANGÅENDE OMRÅDEN FÖR LEDNINGAR OCH FÖR
ALLMÄN TRAFIK

Mom. 1. Å med u betecknad mark får icke vidtagas anordningar som hindra framdragande eller underhåll av underjordiska allmänna ledningar.

Mom. 2. Med y betecknat område skall hållas tillgängligt för skötsel av radhustomter.

§ 4.

BYGGNADSSÄTT

Mom. 1. Med Sr betecknat område får bebyggas endast med radhus eller kedjehus. Byggnadsnämnden må dock efter stadsarkitektens tillstyrkan, medgiva att område får användas för byggnader som uppföras fristående.

Mom. 2. Å med F betecknat område skola huvudbyggnader uppföras fristående. Där så prövas lämpligt må sammanbyggnad av huvudbyggnader två och två i gemensam tomtgräns kunna medgivas.

§ 5.

BYGGNADS LÄGE

Å med F betecknat område skall med bostadshus sammanbyggd garagebyggnad placeras minst 5 meter från gräns mot granntomt. Byggnadsnämnden äger dock medgiva undantag, om det finnes påkallat av särskilda skäl samt kan ske utan men för granne eller fara för sundhet, brandsäkerhet eller trafiksäkerhet och utan att ett lämpligt bebyggnade av område försvåras. Kan åtgärden inverka på förhållandena å angränsande tomt, skall dess ägare höras i saken.

§ 6.

BYGGNADSYTA Å TOMT ELLER DEL AV TOMT SOM FÅR BEBYGGAS

- Mom. 1. Å tomt som omfattar med F betecknat område får endast en huvudbyggnad jämte erforderliga gårdsbyggnader uppföras.
- Mom. 2. Å tomt som omfattar med F betecknat område får huvudbyggnad icke upptaga större areal än 150 m^2 , samt uthus eller andra gårdsbyggnader icke större sammanlagd areal än 50 m^2 .
- Mom. 3. Å med 70 betecknat område må inom varje tomt bebyggas högst 70 % av dess byggnadstillåtna yta.

§ 7.

VÅNINGSAANTAL

- Mom. 1. Å med I eller II betecknat område får byggnad uppföras med respektive högst en och två våningar.
- Mom. 2. Endast å med v betecknat område får utöver angivet våningsantal vind inredas.

§ 8.

BYGGNADS HÖJD

- Mom. 1. Å med H, I, Iv, II eller IIv betecknat område får byggnad icke uppföras till större höjd än respektive 2,8; 4,4; 5,0; 7,2 och 7,6 meter.
- Mom. 2. Å med korsprickning respektive med F betecknat område får uthusbyggnad icke uppföras till större höjd än 2,6 meter.

§ 9.

ANTAL LÄGENHETER

Å med F betecknat område får huvudbyggnad icke inrymma flera än två bostadslägenheter. I gårdsbyggnad får bostad icke inredas.

§ 10.

ANORDNANDE AV STÄNGSEL I VISST FALL

I kvartersgräns som betecknats med punkterad linje skall med hänsyn till trafiksäkerheten fastighet förses med stängsel, vari ej får anordnas öppning som medgiver utfart eller

annan utgång mot gata eller annan allmän plats. Befrielse från här angiven skyldighet att anordna stängsel må dock medgivas beträffande fastighet från vilken med hänsyn till dess höjdläge eller andra omständigheter utfart ej kan väntas äga rum ävensom fastighet vars behov av utfart icke kan på annat sätt behörigen tillgodoses.

Teg den 15 februari 1960

Åke Lundberg

Åke Lundberg

Arkitekt SAR

Tage Hörnquist

Tage Hörnquist

Tillhör municipalfullmäktiges beslut
den 20 december 1960, § 41, betygar:

Nils Orring

Nils Orring

Ordförande

Tillhör länsstyrelsen i Västerbottens
län beslut den 16/1 1962. Umeå i lands-
kansliet som ovan.

På tjänstens vägnar:

Bertil Olofsson

Bertil Olofsson

K u n g ö r e l s e

Jämlikt 34 § Byggnadsstadgan meddelas härmed att förslag till tomtindelning inom kvarteret Sirius i Teg inom Umeå stad upprättats, och finnes tillgängligt för granskning å stadsingenjörskontoret, Thulehuset, fr.o.m. den 25 jan. t.o.m. den 16 febr. 1965, måndag - fredag kl. 8³⁰ - 12⁰⁰, 13⁰⁰ - 17⁰⁰, lördag kl. 8³⁰ - 12⁰⁰.

Då förslaget berör samfälld mark till Västertegs, Östertegs och Öns byar har denna kallelse tillställts byålderman Folke Gabrielsson att vara tillgänglig för övriga delägare i samfälligheten.

Anmärkningar mot förslaget skall ställas till Byggnadsnämnden och ingivas dit senast den 16 februari 1965.

Efter denna dag kommer nämnden att företaga ärendet till avgörande.

Umeå den 21 januari 1965

Byggnadsnämnden



SIRIUS

Kvitto på inlämnade ass eller rek

Ifylles av korrespondenten			Ifylles av postfunktionären			
Adressat och adresspostanstalt	Assbelopp ¹		Särskilda anteckningar (pf, x, flyg, mb m. oi.) ²	Inlämnings- ur	Vikt (för pak) kg	Postavgift
	kr	öre				
1 Edvin Edström, Robertsfors				66731		
2 Umeå landskommun, Umeå 5				-32		
3 Helge Lundström, Umeå 5				-33		
4 Karl Edström, Robertsfors				-34		
5 Ture Holmström, Umeå 5				-35		
6 Einar Nilsson, Umeå 5				-36		
7 Byålderman Folke Gabrielsson, Umeå 5				-37		
8						
9						
10						
11						
12						
13						
14						
15						
16						
17						
18						
19						
20						
21						
22						
23						
24						
25						

Förvara detta inlämningskvitto till dess visshet vunnits, att försändelserna kommit vederbörande adressater tillhanda. Vid reklamation skall inlämningskvittot förtes.

Ersättning för ett inrikes rek, som förkommit eller skadats, kan i intet fall utgå med högre belopp än 50 kronor. I fråga om ersättning för försändelse till utlandet gälla särskilda föreskrifter.


Uppllysning om sätt och tid för framställning om ersättning meddelas av postanstalterna.

Antal ass _____

Antal rek _____

Siga. _____

Stämpel för inlämningsdag



¹ Om assbelopp ej angivits, är försändelsen rekommenderad.
² Pf = postförskott, x = expressutdelning, flyg = flygbefordran mot tilläggsavgift, mb = mottagningsbevis.
 För postförskott anges även postförskottsbeloppet med siffror.

2480K-224/1765



Stadskansliet
UMEÅ

Utdrag ur protokoll, hållet vid sammanträde med drätselkammarens arbetsutskott i Umeå den 11 januari 1965.

§ 135.

Stadsingenjörskontoret hade för yttrande översänt förslag till tomtindelning för kvarteret Sirius i Teg.

Till grund för tomtindelningen ligger en den 16 januari 1962 fastställd stadsplan.

Enligt distriktslantmätarens den 30 december 1964 dagtecknade beskrivning skall nedanstående tomter med angiven areal bildas, nämligen

nr.	1	1.103 kvm.
	2	893 "
	3	939 "
	4	901 "
	5	888 "
	6	934 "
	7	947 "
	8	955 "
	9	963 "
	10	960 "
	11	980 "
	12	1.050 "

Arbetsutskottet har intet att erinra mot föreliggande tomtindelningsförslag för kvarteret Sirius i Teg.

Som ovan.

Vid protokollet:

Justerat:

N.E. Årre.

Gunnar Aspegren.

Rätt utdraget betygar
I tjänsten:

N.E. Årre