

Förslag till tomtindelning av Kv. Blosset

i stadsdelen Backen, Umeå stad,
upprättat den 23 september 1966 av

Mikael Örnberg
Stadsingenjör

Sven Gustavsson
l:e mättningsing.

Till denna karta hör särskild beskrivning.

Tillhör byggnadsnämndens beslut av den 18 nov. 1966 § 796,
Betygar på tjänstens vägnar:

Mikael Örnberg

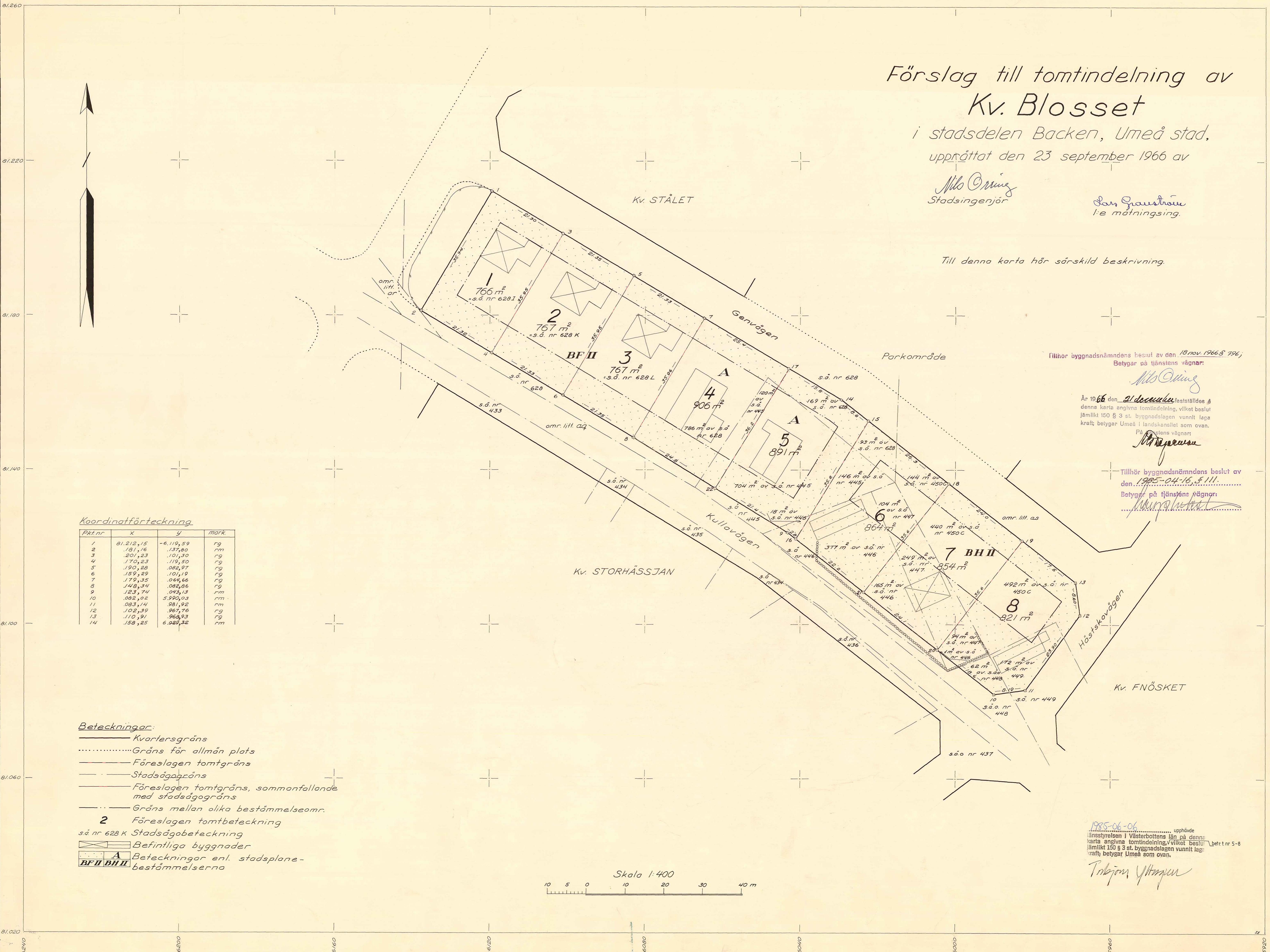

År 1966 den 21 december fastställdes på denna karta angivna tomtindelning, vilket beslut jämför § 150 § 3 st. byggnadslagen vunnit laga kraft; betygar Umeå l landskansliet som ovan.

Mikael Örnberg

Tillhör byggnadsnämndens beslut av den 1965-04-16, § 111.

Betygar på tjänstens vägnar:

Mikael Örnberg



Koordinatförteckning

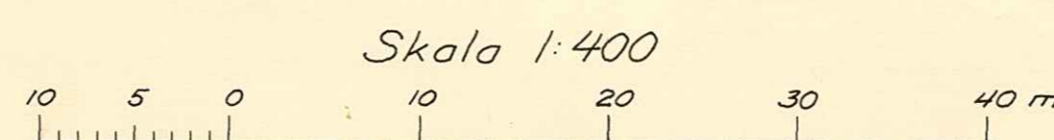
Pkt nr	x	y	mark
1	81,212,15	-6,119,59	rg
2	.181,16	.137,80	rm
3	.201,23	.101,30	rg
4	.170,23	.119,50	rg
5	.190,28	.082,27	rg
6	.159,29	.101,19	rg
7	.179,35	.064,66	rg
8	.148,34	.082,86	rg
9	.123,74	.045,15	rm
10	.082,02	5,990,03	rm
11	.083,14	.981,92	rm
12	.102,39	.967,76	rg
13	.110,91	.968,93	rg
14	.158,25	6,089,32	rm

Beteckningar:

- Kvartersgräns
- Gräns för allmän plats
- Föreslagen tomtgräns
- Stadsägogräns
- Föreslagen tomtgräns, sammanfallande med stadsägogräns
- Gräns mellan olika bestämelseomr.

2 Föreslagen tomtbeteckning
så nr 628 K Stadsägobeteckning

- Befintliga byggnader
- Beteckningar enl. stadsplanebestämmelserna



1985-06-06 upphävs i Västerbottens län på denna karta angivna tomtindelning, vilket beslut jämför § 150 § 3 st. byggnadslagen vunnit laga kraft; betygar Umeå som ovan.

Torbjörn Yttergren

LÄNSSTYRELSEN

I

VÄSTERBOTTENS LÄN

Nr III G3 140 66

Byggnadsnämnden

27 DEC 1966

UMEÅ

R E S O L U T I O N

Länsstyrelsen i Västerbottens län fastställer, med stöd av 33 § byggnadslagen, ett av byggnadsnämnden i Umeå stad den 18 november 1966 antaget förslag till tomtindelning av kvarteret Blosset inom stadsdelen Backen i staden, vilket förslag åskådliggjorts å en av stadsingenjören Nils Orring den 23 september 1966 upprättad karta med tillhörande beskrivning samma dag.

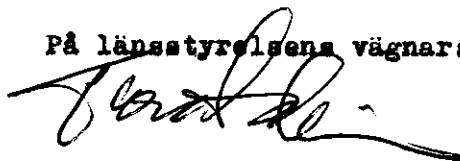
Enligt det sålunda fastställda förslaget indelas kvarteret i åtta tomter, betecknade nr 1 - 8.

Jämlikt 150 § tredje stycket byggnadslagen må klagan över detta beslut icke föras.

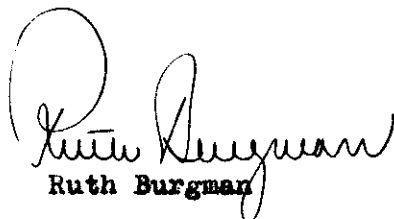
Länsstyrelsen fastställer tillika de å kartan och i beskrivningen använda tomtbeteckningarna.

Umeå i landskansliet den 21 december 1966.

På länsstyrelsens vägnar:




Ture Sandelin



Ruth Burgman

Utan avgift

nr 227/1966



BESKRIVNING

till tomtindelning av kvarteret B L O S S E T

i stadsdelen Backen, Umeå stad.

Förutsättningar, motiv m. m.

Till grund för tomtindelningen ligger en den 27 april 1956 av Kungl. Maj:t fastställd stadsplan.

Kvarteret har icke tidigare varit tomtindelad.

Kvarteret är avsett att bebyggas för dels bostadsändamål, dels allmänt ändamål samt dels för bostads- och handelsändamål.

Närmare detaljer om hushöjd m.m. återfinnas i stadsplanebestämmelserna.

Nedanstående fastigheter och deras ägare beröras av tomtindelningsförslaget.

Fastighet	Ägare, adress
stadsäga nr 628 I ✓	✓ Helge Karlsson, Genvägen 15, Västerhiske
" " 628 K ✓	✓ Holger Engman, Genvägen 13, Västerhiske
" " 628 L ✓	✓ Algot Karlsson, Genvägen 11, Västerhiske
" " 628 ✓	✓ Umeå stad, Umeå
" " 445 ✓	✓ Umeå stad, Umeå
" " 446 ✓	✓ Dödsboet efter Katarina Elisabeth Dolk, Box 5131, Västerhiske
" " 447 ✓	✓ " " " " " " " "
" " 437+448 ✓	✓ Karl Edvin Eriksson o.h.h. Tora Elisabeth, Box 5022, Västerhiske
" " 449 ✓	✓ Umeå stad, Umeå
" " 450 C ✓	✓ Umeå stad, Umeå


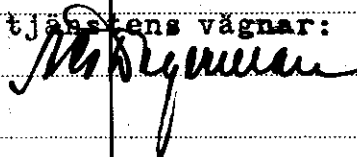
Tillhör byggnadsnämndens beslut av den 18 nov. 1966 5 796

Betygar på tjänstens vägnar:

M/S Östberg

Genom den föreslagna tomfindelningen indelas kvarteret i tomter, vilka beskrivas sålunda:

Tomt nr	Tomten angränsar			I tomten ingår		Tomtens areal m ²
	tomt, gata, plats e. d.	mellan gräns-punkterna	med längd m	fastighet, fastighetsdel eller tomtområde	areal m ²	
1	2	3	4	5	6	7
✓ 1	Genvägen i nordost	1- 3	21,30	hela s.ä. nr 628I	766	
	tomt nr 2 i sydost	3- 4	35,95			
	Kullavägen i sydväst	4- 2	21,32			✓
	parkområde i nordväst	2- 1	35,94			766
✓ 2	Genvägen i nordost	3- 5	21,35	hela s.ä. nr 628K	767	
	tomt nr 3 i sydost	5- 6	35,95			
	Kullavägen i sydväst	6- 4	21,33			✓
	tomt nr 1 i nordväst	4- 3	35,95			767
✓ 3	Genvägen i nordost	5- 7	21,33	hela s.ä. nr 628L	767	
	tomt nr 4 i sydost	7- 8	35,96			
	Kullavägen i sydväst	8- 6	21,35			✓
	tomt nr 2 i nordväst	6- 5	35,95			767
✓ 4	Genvägen i nordost	7-17	25,4	del av s.ä. nr		
	tomt nr 5 i sydost	17-22	36,2	628	786	
	Kullavägen i sydväst	22- 8	24,8	del av s.ä. nr		✓
	tomt nr 3 i nordväst	8- 7	35,96	445	120	906
✓ 5	Genvägen i nordost	17-14-	15,8+	del av s.ä. nr.		
		15	8,8	628	169	
	tomt nr 6 i sydost	15-16	35,8	del av s.ä. nr		
	Kullavägen i sydväst	16-9-	2,8+	445	704	
		22	21,4	del av s.ä. nr		✓
	tomt nr 4 i nordväst	22-17	36,2	446	18	891
✓ 6	Genvägen i nordost	15-18	26,3	del av s.ä. nr 445	146	
	tomt nr 7 i sydost	18-21	35,6	628	93	✓
	Kullavägen i sydväst	21-16	22,2	del av s.ä. nr		
	tomt nr 5 i nordväst	16-15	35,8	450 C	144	✓
				del av s.ä. nr		
				447	104	✓
				del av s.ä. nr		✓
				446	377	864

Tomt nr.	Tomten angränsar			I tomten ingår		Tomtens areal m ²
	tomt, gata, plats e. d.	mellan gränspunkterna	med längd m	fastighet, fastighetsdel eller tomtområde	areal m ²	
1	2	3	4	5	6	7
7	Genvägen i nordost	18-19	24,0	del av s.ä. nr		
	tomt nr 8 i sydost	19-20	35,6	450 C	440	
	Kullavägen i sydväst	20-21	24,1	del av s.ä. nr		
	tomt nr 6 i nordväst	21-18	35,6	447	249	
				del av s.ä. nr		
				446	165	854
8	Genvägen i nordost	19-13	17,5	del av s.ä. nr		
	gatuhörn i öster	13-12	8,60	450 C	492	
	Hästskovägen i sydost	12-11	23,90	del av s.ä. nr		
	gatuhörn i söder	11-10	8,19	449	172	
	Kullavägen i sydväst	10-20	18,6	del av s.ä. nr		
	tomt nr 7 i nordväst	20-19	35,6	447	94	
				del av s.ä. nr		
				446	1	
				del av s.ä.o. nr		
				448	62	821
Umeå den 23 september 1966						
 Mättningsman						
Tillhör länsstyrelsens i Västerbottens län beslut den 21/12 1966. Umeå i landskansliet som ovan.						
På tjänstens vägnar: 						

Avskrift.

Förslag till stadsplan
för del av
Kyrkobordet och Västerhiske
inom Backens municipalsamhälle
i Västerbottens län.

Bestämmelser.

§ 1.

Stadsplaneområdets användning.

- Mom. 1. Med A betecknat område får användas endast för allmänt ändamål.
- Mom. 2. Med B betecknat område får användas endast för bostadsändamål.
- Mom. 3. Med BH betecknat område får användas endast för bostads, handels- och hantverksändamål.
- Mom. 4. Med G betecknat område får användas endast för garageändamål.

§ 2.

Mark som icke eller i endast mindre omfattning får bebyggas.

- Mom. 1. Med punktprickning betecknad mark får icke bebyggas.
- Mom. 2. Med korsprickning betecknad mark får bebyggas endast med uthus, garage och dylika mindre gårdsbyggnader.

§ 3.

Byggnadssätt.

- Mom. 1. Å med F betecknat område skola huvudbyggnader uppföras fristående.
- Mom. 2. Med R betecknat område får bebyggas endast med radhus.

§ 4.

Antal byggnader och byggnadsyta å tomt.

- Mom. 1. Å tomt, som omfattar med F betecknat område, får endast en huvudbyggnad jämte erforderliga gårdsbyggnader uppföras.
- Mom. 2. Å tomt, som omfattar med F betecknat område får huvudbyggnad icke upptaga större areal än 150 m² samt uthus eller andra gårdsbyggnader icke större sammanlagd areal än 50 m².

- 2 -

§ 5.

Våningsantal.

- Mom. 1. Å med I eller II betecknat område får byggnad uppföras med respektive högst en och två våningar.
- Mom. 2. Å med v betecknat område får utöver angivet våningsantal vind inredas.

§ 6.

Byggnads höjd.

Å med I, I v eller II betecknat område får byggnad icke uppföras till större höjd än respektive 4,2; 4,8; och 7,2 meter.

§ 7.

Antal lägenheter.

Å med F betecknat område får huvudbyggnad icke inrymma flera än två bostadslägenheter. I gårdsbyggnad får bostad icke inredas.

Umeå den 23 december 1953.

Hj. B.

Hjalmar Bergman / Lennart Ringmar

*Lopians riklighet bestyrkes;
i tjänsten e. u.
Lennart Ringmar*

Utdrag ur protokoll fört vid sammanträde med byggnadsnämnden i Umeå Landskommun, onsdagen den 26.8.1964.

Sammanträdet påbörjades kl. 16.00 och avslutades kl. 19.30.

Närvarande:

Beslutande: Ordf. Edvin Lundmark
Birger Persson
Gunnar Lindén
Nils Sandström (sekr.)
Oliver Carlsson
Artur Åberg
Dan Sandström

Ej beslutande: Ing. Anders Svanberg
T.f. stadsark. Tage Hörnkvist
Mättningsing. Bert Forsman

§ 487.

Justering av dagens protokoll utsattes att äga rum fredagen den 4.9.1964, kl. 17.00
Att jämte ordföranden verkställa justeringen utsågs Birger Persson.

=====
§ 507.

Kommunalnämndens ordförande Knut Bong hade inkommit med framställning Ti för kv. Blosset (B).
om tåmtindelning av kvarteret Blosset i Backens samhälle.

Beslut: Överlämnas till förrättningsmannen för åtgärd.

=====
Justeras: Vid protokollet:
G. Edvin Lundmark Nils Sandström
Birger Persson

Justeringen har tillkännagivits genom anslag den 4.9.1964.

Datum för anslaget nedtagande 25.9.1964.

G. Persson :

Rätt utdraget intyga:

O. Carlsson


Sur. B64/64

Byggnadsnämnden i Umeå landskommun

UMEÅ 5


Härmed anhålles om tomtindelning av kvarteret Blesset inom Backens
samhälle.

Teg den 19/18 1964


.....
kommunalnämndens ordförande

Överlämnas till förrättningsmannen för vederbörlig åtgärd

Teg den 11/19 1964


.....
byggnadsnämndens ordförande



Stadskansliet
UMEÅ

- 17 -
Utdrag ur protokoll, hållet vid sammanträde
med drätselkammarens arbetsutskott i Umeå
den 10 oktober 1966.

- - -

§ 849.

Stadsingenjören har jämlikt 34 § byggnadsstad-
gan överlämnat förslag till tomtindelning för kvarteret Blosset inom stads-
delen Backen, aktbilaga 1.

De föreslagna tomternas arealer äro

tomt nr 1	766 kvm. ✓
tomt nr 2	767 " ✓
tomt nr 3	767 " ✓
tomt nr 4	908 " ✓
tomt nr 5	891 " ✓
tomt nr 6	864 " ✓
tomt nr 7	854 " ✓
tomt nr 8	821 " ✓

Arbetsutskottet har intet att erinra mot före-
liggande förslgg till tomtindelning av kvarteret Blosset inom stadsdelen
Backen.

- - -

Som ovan.

Vid protokollet:

N.E. Årre

Justerat:

Gunnar Aspegren

Rätt utdraget betygar
I tjänsten:


N.E. Årre

Utdrag ur protokoll fört vid sammanträde med byggnadsnämnden i Umeå stad den 21 oktober 1966.

Närvarande: ledamöterna

Aage Nilsson, ordförande
Oliver Carlsson, vice ordförande
Folke Back, §§ 719 - 786
Georg Lingshede
Bengt Persson
Birger Persson
Sture Utterström
Arthur Åberg
Gustav Jonsson

suppleanten:

Ej beslutande: suppleanterna

Bengt Andersson
Bertil Lind
Holger Morén

Övriga deltagande:

Hans Åkerlind, stadsarkitekt
Bengt Engdahl, vice stadsarkitekt
Nils Orring, stadsingenjör
Gunnar Jonsson, planarkitekt
Lennart Boström, l:e byggnadsinspektör
L.M. Eliasson, brandchef
Nils Sandström, sekreterare

=====:

§ 709.

Stadsingenjören Nils Orring företedde ett av honom den 23 september 1966 upprättat förslag till tomtindelning för kvarteret BLOSSET i stadsdelen Backen, enligt vilket kvarteret skulle indelas i tomterna 1 - 8. Drätselkammarens a.u. har den 10 oktober 1966 godkänt förslaget. Byggnadsnämnden beslöt utställa förslaget.

=====:

Justerat:

Aage Nilsson
Sture Utterström

Rätt utdraget betygar:
I tjänsten

Vid protokollet:

Nils Sandström
/Nils Sandström/

Nils Sandström



Kvitto på inlämnade ass eller rek

Hyllas av korrespondenten		ti. kv. Blosset, Backen, Umeå stad			Hyllas av postfunktionären			
Adressat och adresspostanstalt	utställningstid: 27.10-17.11 1966	Assbelopp ¹		Särskilda anteckningar (pl, x, flyg, mb m. m.) ²	Inlämnings- nr	Vikt (för pak) kg	Postavgift	
		kr	öre				kr	öre
1	Helge Karlsson, Genvägen 15, Västerhiske ✓				96343			
2	Holger Engman, Genvägen 13, Västerhiske ✓				4			
3	Algot Karlsson, Genvägen 11, Västerhiske ✓				5			
4	Umeå stad, Umeå ✓				6			
5	Dödsboet efter Katarina Elisabeth Dolk, ✓				7			
6	Box 5131, Västerhiske				8			
7	Karl Edvin Eriksson o.h.h. Tora Elisa- ✓							
8	beth, Box 5022, Västerhiske							
9								
10								
11								
12								
13								
14								
15								
16								
17								
18								
19								
20								
21								
22								
23								
24								
25								

Förvara detta inlämningskvitto till dess visshet vunnits, att försändelserna kommit vederbörande adressater tillhanda. Vid reklamation skall inlämningskvittot företes.

Ersättning för ett inrikes rek, som förkommit eller skadats, kan i intet fall utgå med högre belopp än 50 kronor. I fråga om ersättning för försändelse till utlandet gälla särskilda föreskrifter.

Uppllysning om sätt och tid för framställning om ersättning meddelas av postanstalterna.

Antal ass _____

Antal rek _____

Sign. _____

Stämpel för inlämningsdag

UME

27.10.66

M

¹ Om assbelopp ej angivits, är försändelsen rekommenderad.
² Pl = postförskott, X = expressutdelning, flyg = flygbefordran mot tilläggavgift, mb = mottagningsbevis.
 För postförskott anges även postförskottsbeloppet med siffror.

K U N G Ö R E L S E

Jämlikt 34 § Byggnadsstadgan meddelas härmed att förslag till tomtindelning av kvarteret Blosset inom stadsdelen Backen i Umeå stad

har upprättats och finnes tillgängligt för granskning å stadsingeniörskontoret, Thulehuset, måndag-fredag kl. 8.30-12.00, 13.00-17.00 ^{lördag kl. 8.30-12.00/} ~~under tiden från och med den~~ 27 oktober t.o.m. den 17 november 1966.

Anmärkningar mot förslaget skall ställas till Byggnadsnämnden och ingivas dit senast sistnämnda dag.

Efter denna sistnämnda dag kommer nämnden att företaga ärendet till avgörande.

Umeå den 26 oktober 1966

Byggnadsnämnden.

*Barlycke i tjänsten
l.g.
Anders Paulsen*

-27-
KOPIA

LÄNSSTYRELSEN
Västerbottens län
Planeringsavdelningen
Lantmäterienheten
Karttekniker
G Andersson

BESLUT

11.083-863-85

1985-06-06

Sökande

Byggnadsnämnden i Umeå kommun

Fastställelse av förslag till upphävande av del av tomtindelning för kvarteret BLOSSET inom stadsdelen Backen i Umeå kommun, Västerbottens län.

Förslaget har antagits av byggnadsnämnden i Umeå kommun den 16 april 1985.

Förslaget framgår av beskrivning upprättad av förrättningslantmätare Martin Gustafsson.
Tomtindelningen framgår av ursprungskartan, fastställd 1966-12-21.

BESLUT

Länsstyrelsen fastställer förslaget med stöd av 33 § byggnadslagen.

Enligt det fastställda förslaget upphäves tomtindelningen för BLOSSET 5-8.

Jämlikt 150 § tredje stycket byggnadslagen får detta beslut ej överklagas.

Torbjörn Yttergren
Bitr. överlantmätare

Gerd Andersson

Utan avgift Kopia till
registerföraren 2 ex
planenheten
förrättningsmannen
kommunstyrelsen
handlingarna

LÄNSSTYRELSEN
Västerbottens län
Planeringsavdelningen
Lantmäterienheten
Karttekniker
G Andersson

BESLUT

11.083-863-85

1985-06-06

Sökande Byggnadsnämnden i Umeå kommun

Fastställelse av förslag till upphävande av del av tomtindelning för kvarteret BLOSSET inom stadsdelen Backen i Umeå kommun, Västerbottens län.

Förslaget har antagits av byggnadsnämnden i Umeå kommun den 16 april 1985.

Förslaget framgår av beskrivning upprättad av förrättningslantmätare Martin Gustafsson.
Tomtindelningen framgår av ursprungskartan, fastställd 1966-12-21.

BESLUT

Länsstyrelsen fastställer förslaget med stöd av 33 § byggnadslagen.

Enligt det fastställda förslaget upphäves tomtindelningen för BLOSSET 5-8.

Jämlikt 150 § tredje stycket byggnadslagen får detta beslut ej överklagas.

Torbjörn Yttergren
Bitr. överlantmätare

Gerd Andersson

Utan avgift Kopia till
registerföraren 2 ex
planenheten ;
förrättningsmannen
kommunstyrelsen
handlingarna

BESKRIVNING

upphävande av del av
till tomtindelning av kvarteret B L O S S E T avseende tomterna
5, 6, 7 och 8 (Backen) i Umeå kommun.

Förutsättningar, motiv m. m.

Till grund för den fastställda tomtindelningen avseende tomterna 5-8 i kvarteret BLOSSET som är fastställd av Länsstyrelsen i Västerbottens län den 1966-12-21 ligger en av Kungl. Maj:t fastställd stadsplan 1956-04-27.

Nedanstående fastigheter och deras ägare beröras av upphävandet:

Fastighet	Ägare, adress
stg 445	Umeå kommun, 901 84 Umeå
" 446v	" "
" 447	" "
" 449v	" "
" 450 C	" "
" 628	" "
" 679	" "

Tillhör länsstyrelsens i Västerbottens län beslut Umeå som ovan.

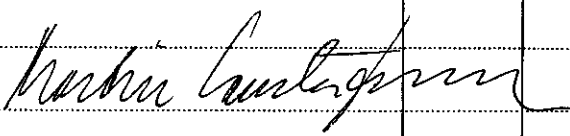
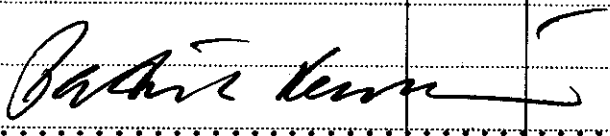
Tobias Yltanen

Tillhör byggnadsnämndens beslut av den § 111.

Betygar på tjänstens vägnar:

[Signature]

Genom den föreslagna tomtindelningen indelas kvarteret i tomter, vilka beskrivas sålunda:

Tomt nr	Tomten angränsar			I tomten ingår		Tomtens areal m ²
	tomt, gata, plats e. d.	mellan gräns-punkterna	med längd m	fastighet, fastighetsdel eller tomtområde	areal m ²	
1	2	3	4	5	6	7
	Umeå den 6 mars 1985					
						
	Förrättningslantmätare					
	Förestående förslag till upphävande av tomtindelning för del av kvarteret BLOSSET avseende tomterna 5-8 godkännes och medgives härmed, att byggnadsnämnden företager ärendet till avgörande utan förfarande som sägs i 34 § byggnadsstadgan.					
						
	äg av stg 445, 446, 447, 449, 450C, 628 och 679 gm Umeå kommuns Fastighetskontor					

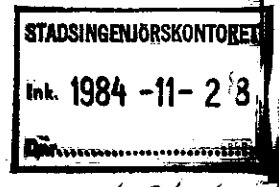


UMEA KOMMUN

Fastighetskontoret

-33-

1984-11-28



Dnr 1:3/84

Stadsingenjörskontoret
901 84 Umeå

Fastighetskontoret i Umeå kommun får härmed begära upphävande av del av tomtindelningen för kvarteret Blosset, Backen, administrativa tomterna 5-8.

De av upphävandet berörda fastigheterna ägs av Umeå kommun.

UMEA KOMMUNS FASTIGHETSKONTOR

Valter Eriksson
bitr fastighetschef

1985-03-08



UMEÅ KOMMUN
Stadsingenjörskontoret
901 84 UMEÅ
Tel 090/16 10 00 vx

UMEÅ KOMMUNS BYGGNADSNÄMND	
1985-03-08	
Dnr	Lit
244/85	

Byggnadsnämnden

Upphävande av tomtindelning för tomterna 5-8 inom kvarteret BLOSSET i stadsdelen Backen av Umeå kommun.

Efter ansökan av Umeå kommuns fastighetskontor har stadsingenjörskontoret upprättat förslag till upphävande av ovannämnda tomtindelning.

Gällande tomtindelning för berörda tomter är fastställd av länsstyrelsen den 21 december 1966 och grundar sig på av Kungl.Maj:t den 27 april 1956 fastställd stadsplan.

All mark inom tomterna 5-8 äges av Umeå kommun.

Byggnadsnämnden föreslås

antaga förslag till upphävande av tomtindelning avseende tomterna 5-8 i kvarteret Blosset inom Backen, Umeå kommun, samt översända ärendet till länsstyrelsen för fastställelse.

Umeå i stadsingenjörskontoret
1985-03-08.

I tjänsten:

Martin Gustafsson
Martin Gustafsson

/GG

Stadsarkitektkontoret har ingen erinran.

Lars Eklöf
Lars Eklöf
Vice stadsarkitekt

Lars Dahlberg
Lars Dahlberg
Arkitekt


Plats och tid Byggnadsnämndens sessionssal, Stadshuset, kl 13.15-17.15

Beslutande Nils Häggström, ordförande
Olov Sjöberg
Marie-Louise Rönnmark, till kl 16.40
Bertil Kriström
Vivianne Larsson
Ingemar Jangvad
Bengt Mannberg, röstberättigad
Kurt Bergström, röstberättigad från § 171
Yngve Granberg, till kl 16.30
Sven-Allan Andersson
Bengt Andersson
Holger Sandström, till kl 16.30
Tord Olofsson, till kl 16.15
Ingemar Dalgård, till kl 15.15
Ulla Löfgren, röstberättigad
Egil Sandgren, röstberättigad från § 129
Ingvar Jonsson
Lennart Sjöström, röstberättigad, till kl 16.30


Övriga deltagande Hans Åkerlind, stadsarkitekt, från kl 16.00
Lars Eklöf, vice stadsarkitekt
Anders Berg, arkitekt
Lars Dahlberg, arkitekt
Lars Simonsson, kanslisekreterare
David Söder, gatukontoret, § 181
Bertil Lindén, VAB, § 181
Ulla Nelson, VAB, § 181

Utses att justera Bertil Kriström

Justeringens plats och tid Byggnadsnämndens kansli 1985-04-22

Underskrifter Sekreterare 
Lars Simonsson

Paragrafer 110-183

Ordförande 
Nils Häggström

Justerande 
Bertil Kriström

BEVIS

Justeringen har tillkännagivits genom anslag


Organ Byggnadsnämnden

Sammanträdesdatum 1985-04-16

Datum för anslags uppsättande 1985-04-22

Datum för anslags nedtagande 1985-05-14

Förvaringsplats för protokollet Byggnadsnämndens kansli

Underskrift 
Lars Simonsson

