

Rupp

# Förslag till tomtindelning inom del av kv. Generatorn i Umeå stad

Upprättat den 2 december 1953 av

*Nils Örnqvist*  
stadsingenjör

Till denna karta hör särskild beskrivning.

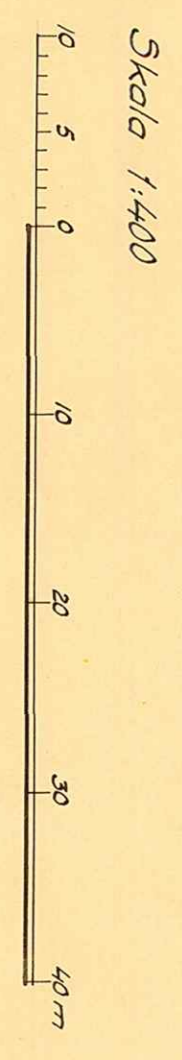
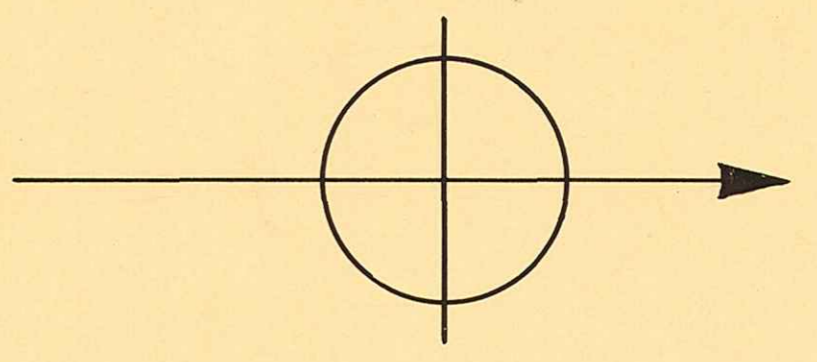
Den 18<sup>de</sup> den 3<sup>de</sup> mars har Registraren i Umeå & de genom den här lösende tomtindelningen anförda tomterna inses till de reglementebestämmelserna beträffande betygarna. På Registrarens vägnar:  
*Sten Eriksson*  
St. Krvist



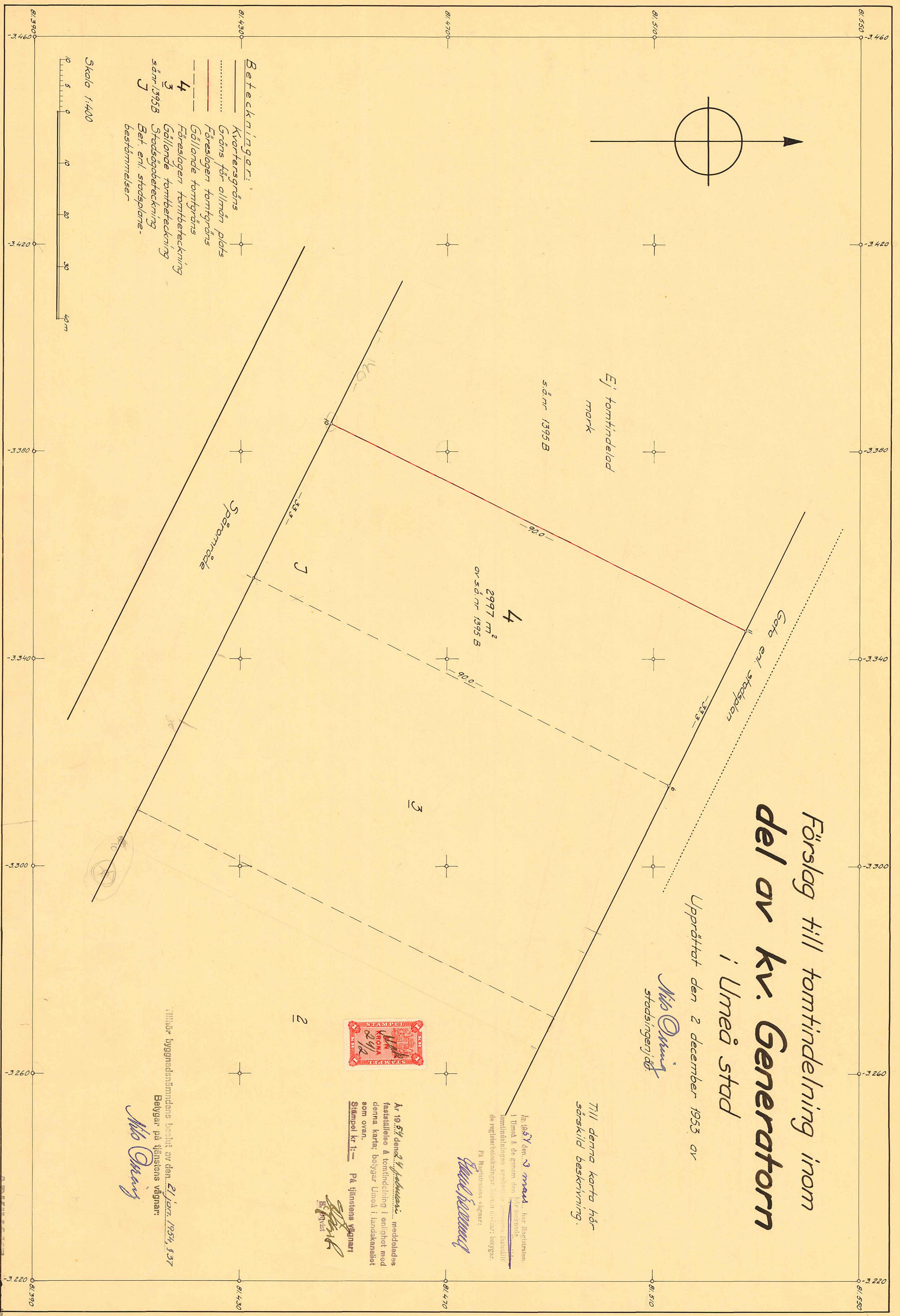
År 18<sup>de</sup> den 4<sup>de</sup> januari meddelades fastställelse å tomtindelning i enlighet med denna karta; betygarna Umeå i landkansliet som ovan. På tjänstens vägnar:  
Stämpel kr i:—  
*Sten Eriksson*  
St. Krvist

Tillhör byggnadsnämndens beslut av den 21 jan. 1954, 537. Betygar på tjänstens vägnar:  
*Nils Örnqvist*

*Nils Örnqvist*



- Beteckningar:**
- ..... Kvarteregräns
  - Gräns för allmän plats
  - Föreslagen tomtgräns
  - Gällande tomtgräns
  - Föreslagen tomtbeteckning
  - 3 Gällande tomtbeteckning
  - 4 Stadsbyggbeteckning
  - 7 Bet. enl. stadsplanebestämmelser



ARKIVANT 20 1954

Kvartets: Generatorn  
Tomten nr: 4  
Stadsbyggnadsnämnden