

Karta


rörande förslag till tomtindelning av

Kv. Noten

Inom Tegs municipalsamhälle, Västerbottens län
upprättad år 1959 av:

Lennart Jönsson / Bert Frisman
distriktslantmätare

Skala 1:400.



Beteckningar.

- kvartersgräns.
- - - fastighetsgräns.
- - - - - tomtgräns.
- område, som ej får bebyggas.
- - - - - gräns mot allmän plats.

Tillhör byggnadsnämndens be-
slut den 17 mars 1959 betygar:

Olle Jönsson
byggnadsnämndens ordf.

År 1959 den 21 december fastställdes å
denna karta angivna tomtindelning, vilket beslut
jämlikt 150 § 3 st. byggnadslagen vunnit laga kraft;
betygar Umeå i landskansliet som ovan.

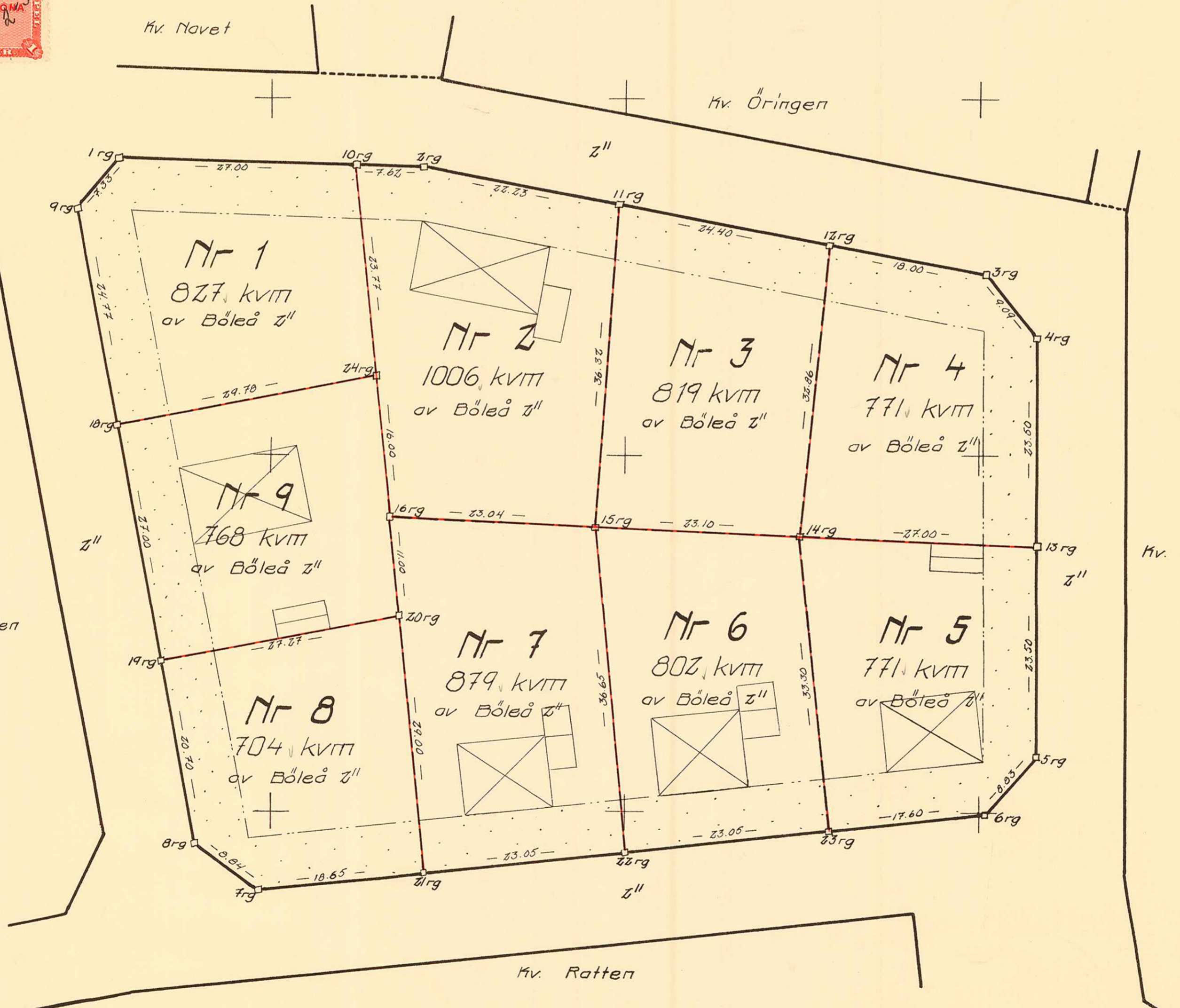
St. kr. 1:— På tjänstens vägnar:



Henning Sandberg
Henning Sandberg

Koordinatförteckning.

Pkt.	Mark.	x	y
1	rg	79513.30	96262.60
2	rg	512.30	297.20
3	rg	500.28	360.70
4	rg	493.30	366.53
5	rg	446.30	366.46
6	rg	439.67	360.63
7	rg	431.20	278.72
8	rg	436.45	271.61
9	rg	507.62	257.96
10	rg	512.52	289.59
11	rg	508.17	319.04
12	rg	503.63	343.02
13	rg	469.80	366.49
14	rg	470.96	339.51
15	rg	471.94	316.44
16	rg	472.93	293.42
18	rg	483.30	262.63
19	rg	456.78	267.71
20	rg	461.99	294.48
21	rg	433.12	297.27
22	rg	436.49	320.20
23	rg	437.86	343.12
24	rg	79488.86	96291.88



Dnr. T 13/58.

III G3 150 59

LÄNSSTYRELSENS I VÄSTERBOTTENS LÄN
resolution i fråga om tomtindelning av
kvarteret Noten i Tegs municipalsamhälle;
given efter anslag Umeå i landkansliet
den 21 december 1959.

Byggnadsnämnden i Tegs municipalsamhälle har den 17 november
1959 antagit ett av distriktslantmätaren Lars Björkgren år 1959
upprättat förslag till tomtindelning av kvarteret Noten i sam-
hället, enligt vilket förslaget kvarteret indelats i nio tomter
betecknade med nr 1 - 9.

Förslaget har underställts länsstyrelsens prövning.

Överlantmätaren och länsarkitekten i länet ha yttrat sig i ären-
det.


Länsstyrelsen fastställer tomtindelningen.


De nybildade tomterna skola betecknas med nr 1 - 9 enligt vad
som framgår av den till ärendet hörande kartan.

På länsstyrelsens vägnar:


N. Collander

13039

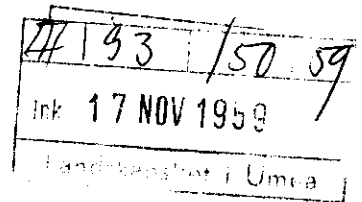

Henning Sandberg



Stämpel 6:-
do å karta 1:- sk. 24/12-59

Byggnadsnämnden.

2480K-203/1959

Akt nr F 497**BESKRIVNING**

till tomtindelning av kvarteret NOTEN i Tegs municipalsamhälle,
Västerbottens län.

Förutsättningar, motiv m. m.

Till grund för tomtindelningen ligger en den 15 maj 1959 fastställd stadsplan.

Kvarteret har tidigare varit föremål för tomtindelning.
ej/

Kvarteret är avsett för bostadsändamål.

Nedanstående fastigheter och sakägare beröras av tomtindelningsförslaget (hämtade ur lagfartsböckerna).

Fastighet	Ägare	Adress
Böleå 2 ¹¹	Umeå landskommun	Teg

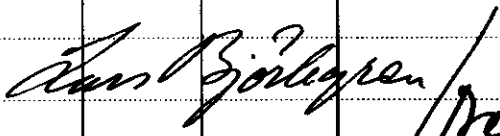
Tillhör länsstyrelsens i Västerbottens län beslut den 21 / 12 1959. Umeå i landskapsliet som ovan.

På tjänstens vägnar:


Henning Sandberg

Genom den föreslagna tomtindelningen indelas kvarteret i tomter, vilka beskrivas sålunda:

Tomt nr	Tomten angränsar			I tomten ingår		Tomtens areal m ²
	tomt, gata, plats e. d.	mellan gräns-punkterna	med längd m	fastighet, fastighetsdel eller tomtområde	areal m ²	
1	2	3	4	5	6	7
1	Norr: gata	1-10	27.00 ✓	Av Böleå 2 ¹¹	827	327 ✓
	Öster: tomt nr 2	10-24	23.77 ✓			
	Söder: tomt nr 9	24-18	29.78 ✓			
	Väster: gata	18-9	24.77 ✓			
	Nordväst: gata	9-1	7.33 ✓			
2	Norr: gata	10-2	7.62 ✓	Av Böleå 2 ¹¹	1006	1006 ✓
	Nordöst: gata	2-11	22.23 ✓			
	Öster: tomt nr 3	11-15	36.32 ✓			
	Söder: tomt nr 7	15-16	23.04 ✓			
	Väster: tomt nr 9	16-24	16.00 ✓			
	Väster: tomt nr 1	24-10	23.77 ✓			
3	Norr: gata	11-12	24.40 ✓	Av Böleå 2 ¹¹	819	819 ✓
	Öster: tomt nr 4	12-14	32.86 ✓			
	Söder: tomt nr 6	14-15	23.10 ✓			
	Väster: tomt nr 2	15-11	36.32 ✓			
4	Norr: gata	12-3	18.00 ✓	Av Böleå 2 ¹¹	771	771 ✓
	Nordöst: gata	3-4	9.09 ✓			
	Öster: gata	4-13	23.50 ✓			
	Söder: tomt nr 5	13-14	27.00 ✓			
	Väster: tomt nr 3	14-12	32.86 ✓			
5	Norr: tomt nr 4	14-13	27.00 ✓	Av Böleå 2 ¹¹	771	771
	Öster: gata	13-5	23.50 ✓			
	Sydöst: gata	5-6	8.83 ✓			
	Söder: gata	6-23	17.60 ✓			
	Väster: tomt nr 6	23-14	33.30 ✓			

Tomt nr	Tomten angränsar			I tomten ingår		Tomtens areal m ²
	tomt, gata, plats e. d.	mellan gräns-punkterna	med längd m	fastighet, fastighetsdel eller tomtområde	areal m ²	
1	2	3	4	5	6	7
6	Norr: tomt nr 3	15-14	23.10 ✓	Av Böleå 2 ¹¹	802	802 ✓
	Öster: tomt nr 5	14-23	33.30 ✓			
	Söder: gata	23-22	23.05 ✓			
	Väster: tomt nr 7	22-15	36.65 ✓			
7	Norr: tomt nr 2	16-15	23.04 ✓	Av Böleå 2 ¹¹	879	879 ✓
	Öster: tomt nr 6	15-22	36.65 ✓			
	Söder: gata	22-21	23.05 ✓			
	Väster: tomt nr 8	21-20	29.00 ✓			
	Väster: tomt nr 9	20-16	11.00 ✓			
8	Norr: tomt nr 9	19-20	27.27 ✓	Av Böleå 2 ¹¹	704	704 ✓
	Öster: tomt nr 7	20-21	29.00 ✓			
	Söder: gata	21-7	18.65 ✓			
	Sydväst: gata	7-8	8.84 ✓			
	Väster: gata	8-19	20.70 ✓			
9	Norr: tomt nr 1	18-24	29.78 ✓	Av Böleå 2 ¹¹	768	768 ✓
	Öster: tomt nr 2	24-16	16.00 ✓			
	Öster: tomt nr 7	16-20	11.00 ✓			
	Söder: tomt nr 8	20-19	27.27 ✓			
	Väster: gata	19-18	27.00 ✓			
Umeå den 1 juni 1959						
 Karl Björlin / Per Forum distriktslantmätare						
alt						

Tomt nr	Tomten angränsar			I tomten ingår		Tomtens areal m ²
	tomt, gata, plats e. d.	mellan gräns-punkterna	med längd m	fastighet, fastighetsdel eller tomtområde	areal m ²	
1	2	3	4	5	6	7
<p>Undertecknad kommun godkänner härmed förestående förslag till tomtindelning och godkännes att detsamma av byggnadsnämnden antages utan föreskrivt utställningsförfarande.</p> <p>Teg den 1/9 1959</p> <p><i>[Signature]</i></p> <p>Tillhör Byggnadsrådets besiktning den 17 nov 1959 och avser tomterna nr 1-9</p> <p>Teg den 17 nov 1959</p> <p><i>[Signature]</i> Byggnadsrådets ordf.</p>						

protokoll fört vid sammanträde
med byggnadsnämnden i Tegs mcp.
tisdagen den 17 nov 1959

Närvarande: Ordf. Rune Jäderberg, Oskar Larsson,
Sture Berglund, Birger Persson samt Stadsarkitek-
ten J.D. Sundberg.

§ 196

Förelåg av Distriktalantmätaren upprättat förslag
till tomtindelning för Kv. Noten Teg. Berörda mark-
ägare har skriftligen godkänt förslaget.
Byggnadsnämnden beslöt antaga tomtindelningsförslaget
samt hemställa om Länsstyrelsen fastställelse av
detsamma.
Denne paragraf förklarade omedelbart justerat.

Dag som ovan

ordf.

exp till KB den 17 nov 1959

