

Karta


över nytt förslag till tomtindelning för del av

kv. Vargen

inom Tegs municipalsamhälle, Västerbottens län
upprättad år 1959 av:

Lars Björkman
Distriktslantmätare *Bert Forssman*

Skala 1:400.



Koordinatförteckning.

Pkt.	Mark.	x	y
42	rg	79144.19	96923.04
43	rg	146.46	915.06
44	rg	174.45	902.70
54	-	162.92	959.91
57	-	209.21	925.00
64	-	194.04	948.23
65	-	191.41	945.35
69	-	151.15	936.73
70	-	173.58	925.74
71	-	79184.80	96909.34

kv. Hunden

Beteckningar.

- Kvarteregräns
- - - Fastighetsgräns.
- Tomtgräns
- Område som ej får bebyggas

Tillhör byggnadsnämndens beslut
den 18. 59 § 133 betygar:

Perni Järvelin
Byggnadsnämndens ordf.

Dnr. T. 10/59

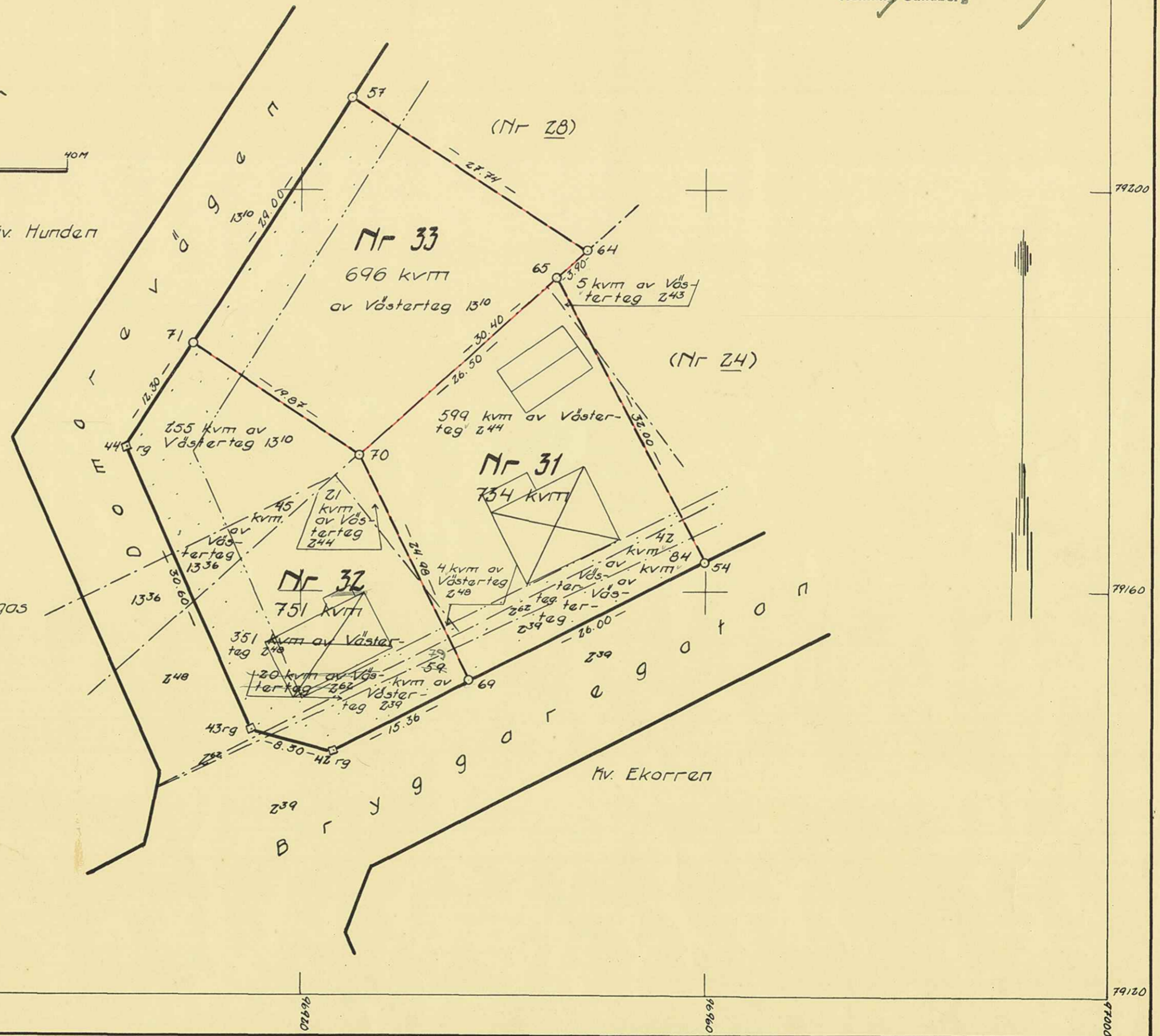


År 1960 den 24 maj fastställdes å
denna karta angivna tomtindelning, vilket beslut
jämlikt 150 § 3 st. byggnadslagen vunnit laga kraft;
betygar Umeå i landskansliet som ovan.

St. kr. 1:—

På tjänstens vägnar:

Henning Sandberg
Henning Sandberg



Nr

R E S O L U T I O N

Byggnadsnämnden i Tegs municipalsamhälle har den 18 augusti 1959 antagit ett av distriktslantmätaren Lars Björkgren år 1959 upprättat förslag till tomtindelning för del av kvarteret Vargen i samhället, enligt vilket förslag kvarteretsdelen indelats i tre tomter betecknade med nr 31 - 33.

Förslaget har underställts länsstyrelsens prövning.

Länsarkitekten och överlantmätaren i länet ha yttrat sig i ärendet.

Länsstyrelsen fastställer tomtindelningen.

De nybildade tomterna skola betecknas med nr 31 - 33 enligt vad som framgår av den till ärendet hörande kartan.

Umeå i landskansliet den 24 maj 1960

På länsstyrelsens vägnar:


M Colliander


Henning Sandberg

Stämpel 6:-
do å karta 1:-AK

4445

c/o Ing R.Jäderberg, Teg. Byggnadsnämnden i Tegs municipalsamhälle x)

2480K-202/1960

111 33 125 59
10 SEP 1960

AM. nr F 494

BESKRIVNING

för del/
till tomtindelning av kvarteret V A R G E N inom Tegs municipalsamhälle,
Västerbottens län.

Förutsättningar, motiv m. m.

Till grund för tomtindelningen ligger en den 11 nov. 1955 fastställd stadsplan.
Ändring av stadsplan 3/9 1958.

Kvarteret har tidigare varit föremål för tomtindelning.

Kvarteret är avsett för bostadsändamål.

Nedanstående fastigheter och sakägare (hämtade ur lagfartsböckerna) beröras av
tomtindelningsförslaget.



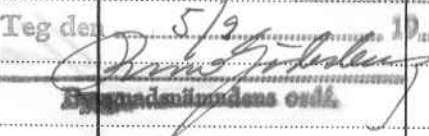
Fastighet	Ägare	Adress
Västerteg 2 ³⁹ ✓	✓ Vägförvaltningen i Västerbottens län	Umeå
" 2 ⁴³ ✓	✓ O.A. Löfgren	Box 1047, Teg
" 2 ⁴⁴ ✓	✓ Erland Sandström	" 1049, "
" 2 ⁴⁸ ✓	✓ Tilda Johanna Andersson	Teg
" 2 ⁶² ✓	✓ Petrus Alvar Pettersson	Box 1055, "
" 13 ¹⁰ ✓	✓ Herman Olaus Andersson o.h.h. Magda	Brandmannagat.1, Teg
" 13 ³⁶ ✓	✓ Tilda Johanna Andersson	Teg

Tillhör länsstyrelsens i Västerbottens
län beslut den 24¹¹ 1960. Umeå i lands-
kansliet som ovan.

På tjänstens vägnar:


Henning Sandberg

Genom den föreslagna tomtindelningen indelas kvarteret i tomter, vilka beskrivas sålunda:

Tomt nr	Tomten angränsar			I tomten ingår		Tomtens areal m ²
	tomt, gata, plats e. d.	mellan gränspunkterna	med längd m	fastighet, fastighetsdel eller tomtområde	areal m ²	
1	2	3	4	5	6	7
31	Nordöst: tomt nr 24	65-54	32.00	Av Västerterg 2 ⁴⁴	599	734
	Sydöst: gata	54-69	26.00	" " 2 ⁴⁸	4	
	Sydväst: tomt nr 32	69-70	24.98	" " 2 ⁶²	42	
	Nordväst: tomt nr 33	70-65	26.50	" " 2 ³⁹	84	
				" " 2 ⁴³	5	
32	Nordöst: tomt nr 33	71-70	19.87	Av Västerterg 13 ¹⁰	255	751
	" " " 31	70-69	24.98	" " 13 ³⁶	45	
	Sydöst: gata	69-42	15.36	" " 2 ⁴⁸	351	
	Sydväst: gata	42-43	8.30	" " 2 ⁶²	20	
	" "	43-44	30.60	" " 2 ³⁹	59	
	Nordväst: gata	44-71	12.30	" " 2 ⁴⁴	21	
33	Nordöst: tomt nr 28	57-64	27.74	Av Västerterg 13 ¹⁰	696	696
	Sydöst: tomt nr 24	64-65	3.90			
	" " " 31	65-70	26.50			
	Sydväst: tomt nr 32	70-71	19.87			
	Nordväst: gata	71-57	29.00			
Umeå den 23 mars 1959						
 distriktslantmätare						
						
Tillhör Byggnadsnämndens protokoll den 18/8 1959 och avser tomterna nr 31, 32, 33 Teg den 5/9 1959  Byggnadsnämndens ordförande						

Kallelse

Härmed kallas de markägare, som berörs av förslag till ändring av tomtindelning för Kv. Vargen Teg, att taga del av förelaget, som finnes utställt å Kommunalkontoret, Teg, under tiden 1/6-17/6 1959.

Anmärkingar mot förslaget skall göras skriftligen och vara inlämnat till byggnadsnämnden senast sista utställningsdagen.

Teg den 28/5 1959

Byggnadsnämnden.

Ti exp till KB den 5/9-59

P. J. J. J.