



År 1958 den 11 mars fastställdes denna karta angivna tomtindelning, vilket beslut jämlikt 150 § 3 st. byggnadslagen vunnit laga kraft och betygar Umeå l landskansliet som ovan.

St. kr. 1:—

På tjänstens vägnar:

*[Signature]*  
Ogvald

Karta

rörande förslag till tomtindelning av

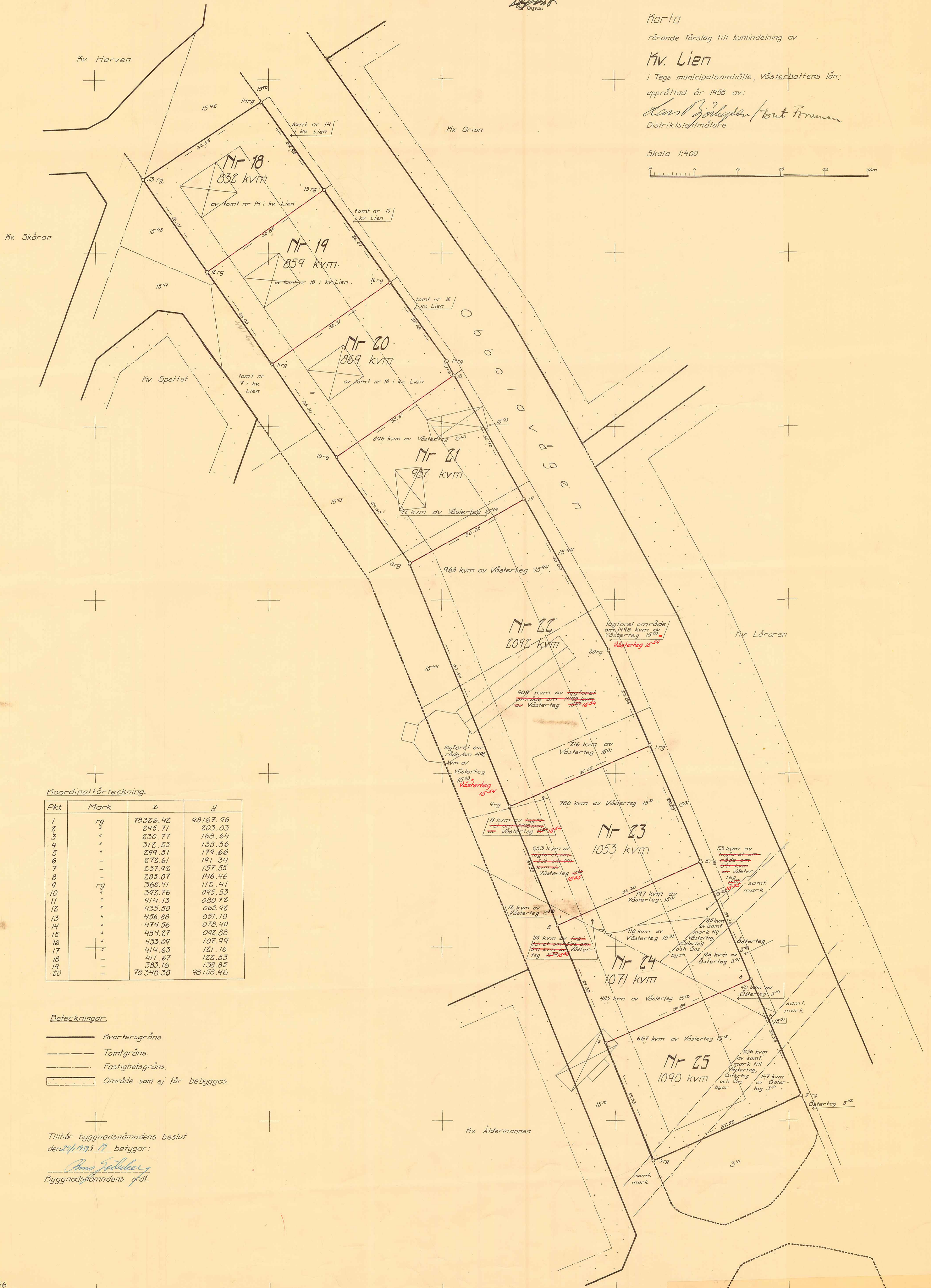

Kv. Lien

i Tegs municipalsamhälle, Västerbottens län;

upprättad år 1958 av:

*[Signature]*  
Distriktslantmätare

Skala 1:400



Koordinatförteckning.

Pkt.	Mark	x	y
1	rg	78326.42	98167.96
2	"	245.71	203.03
3	"	230.77	168.64
4	"	312.23	135.36
5	"	299.51	179.66
6	"	272.61	191.34
7	"	257.92	157.55
8	"	253.07	146.46
9	"	368.41	112.41
10	rg	392.76	095.53
11	"	414.13	080.72
12	"	435.50	065.92
13	"	456.88	051.10
14	"	474.56	078.40
15	"	454.27	092.88
16	"	433.09	107.99
17	"	414.63	121.16
18	"	411.67	122.83
19	"	383.16	138.85
20	"	78348.30	98138.46

Beteckningar.

- kvarteregräns.
- - - - - Tomtgräns.
- Fastighetsgräns.
- Område som ej får bebyggas.

Tillhör byggnadsrådets beslut den 29/10/58 betygar:

*[Signature]*  
Byggnadsrådets ordf.

Dnr: T 57/56

LIEN 18-25 (T)

III G3 14 59

Akt nr F 404

LÄNSSTYRELSENS I VÄSTERBOTTENS LÄN  
resolution i fråga om tomtindelning av  
kvarteret Lien i Tega municipalsamhäl-  
le; given efter anslag Umeå i lands-  
kansliet den 11 mars 1959.

Byggnadsnämnden i Tega municipalsamhälle har den 29 januari  
1959 antagit ett av distriktslantmätaren Lars Björkgren år 1958  
upprättat förslag till tomtindelning av kvarteret Lien i sam-  
hället, enligt vilket förslaget kvarteret indelats i åtta tom-  
ter betecknade med nr 18 - 25.

Förslaget har underställts länsstyrelsens prövning.

Överlantmätaren och länsarkitekten i länet ha yttrat sig i  
ärendet.


---

Länsstyrelsen fastställer tomtindelningen.

De nybildade tomterna skola betecknas med nr 18 - 25 enligt  
vad som framgår av den till ärendet hörande kartan.

På länsstyrelsens vägnar:

*P. Hydén*  
P Hydén



2106

Stämpel 6:-  
do å karta 1:-

Byggnadsnämnden.

2480K-202/1959

III	93	14	59
FEB 11 1959			

Akt nr F404**BESKRIVNING**

till tomtindelning av kvarteret L I E N i Tegs municipalsamhälle.

**Förutsättningar, motiv m. m.**

Till grund för tomtindelningen ligger en den 16/8 1955 fastställd stadsplan samt en den 1/10 1956 fastställd stadsplaneändring.

Kvarteret har tidigare varit föremål för tomtindelning.

Kvarteret är avsett för bostadsändamål samt garageändamål.

Nedanstående fastigheter och sakägare beröras av tomtindelningsförslaget (hämtade ur lagfartsböckerna).

Fastighet	Ägare	Adress
tomt nr 14 i kv. Lien	Bror Einar Antonius Persson	Obbolaväg. 58, Teg
" " 15 " " "	Arnold Lindmark	" 60, "
" " 16 " " "	Åke Höber	" 62, "
Österteg <sup>41</sup> <sub>3</sub>	Erland Gottfrid Granström	" , Teg
Västerteg <sup>12</sup> <sub>15</sub>	Feder Sandström och Ernst Harald Sandström	Box 1177, Teg
lagfaret område om		
1498 kvm av Västerteg <sup>23</sup> <sub>15</sub>	Db efter Erik Aldin Eriksson	d:o
lagfaret område om		
591 kvm av Västerteg <sup>23</sup> <sub>15</sub>	d:o	d:o
Västerteg <sup>31</sup> <sub>15</sub>	Anna Viktoria Eriksson o. Sven Bennerhult	d:o
" " <sup>43</sup> <sub>15</sub>	Db efter Erik Albin Eriksson	d:o
" " <sup>44</sup> <sub>15</sub>	d:o	d:o
samf. mark till		
Västerteg, Österteg	Byålderman Folke Gabrielsson	Teg
och Öns byar		

- 0 -

Genom den föreslagna tomtindelningen indelas kvarteret i tomter, vilka beskrivas sålunda:

Tomt nr	Tomten angränsar			I tomten ingår		Tomtens areal m <sup>2</sup>
	tomt, gata, plats e. d.	mellan gräns-punkterna	med längd m	fastighet, fastighetsdel eller tomtområde	areal m <sup>2</sup>	
1	2	3	4	5	6	7
19	Nordväst: grönområde	13-14	32.52 v	Av tomt nr 14 i		
	Nordöst: gata	14-15	24.03 v	kv. Lien	832	
	Sydöst: tomt nr 19	15-12	32.35 v			
	Sydväst: gata	12-13	26.01 v			832
19	Nordväst: tomt nr 18	12-15	32.35 v	Av tomt nr 15 i kv.		
	Nordöst: gata	15-16	26.01 v	Lien	859	
	Sydöst: tomt nr 20	16-11	33.21 v			
	Sydväst: gata	11-12	26.00 v			859
20	Nordväst: tomt nr 19	11-16	33.21 v	Av tomt nr 16 i		
	Nordöst: gata	16-17	22.68 v	kv. Lien	869	
	Nordöst: gata	17-18	3.40 v			
	Sydöst: tomt nr 21	18-10	33.21 v			
	Sydväst: gata	10-11	26.00 v			869
21	Nordväst: tomt nr 20	10-18	33.21 v	Av Västerteg 15 <sup>44</sup>	91	
	Nordöst: gata	18-19	32.70 v	" " 15 <sup>43</sup>	896	
	Sydöst: tomt nr 22	19-9	30.26 v			
	Sydväst: gata	9-10	29.62 v			987
22	Nordväst: tomt nr 21	9-18	30.26 v	Av Västerteg 15 <sup>44</sup>	968	
	Nordöst: gata	19-20	40.00 v	" " 15 <sup>31</sup>	216	
	Nordöst: gata	20-1	23.36 v	Av lagfaret område		
	Sydöst: tomt nr 23	1-4	35.55 v	om 1498 kvm av =		
	Sydväst: gata	4-9	60.89 v	Västerteg 15 <sup>23</sup> 15 <sup>54</sup>	908	2092

Tomt nr	Tomten angränsar			I tomten ingår		Tomtens areal m <sup>2</sup>
	tomt, gata, plats e. d.	mellan gräns-punkterna	med längd m	fastighet, fastighetsdel eller tomtområde	areal m <sup>2</sup>	
1	2	3	4	5	6	7
23	Nordväst: tomt nr 22	4-1	35.55	Av lagfaret område		
	Nordöst: gata	1-5	29.33	om 1498 kvm av -		
	Sydöst: tomt nr 24	5-8	36.20	Västerteg 15 <sup>23</sup> 15 <sup>54</sup>	8	
	Sydväst: gata	8-4	29.33	Av Västerteg 15 <sup>31</sup>	780	
				" 15 <sup>12</sup>	12	
			Av lagfaret område			
			om 591 kvm av -			
			Västerteg 15 <sup>23</sup> 15 <sup>55</sup>	253	1053	
24	Nordväst: tomt nr 23	8-5	36.20	Av Västerteg 15 <sup>31</sup>	197	
	Nordöst: gata	5-6	29.34	" " 15 <sup>12</sup>	485	
	Sydöst: tomt nr 25	6-7	36.85	" Österteg 3 <sup>41</sup>	126	
	Sydväst: gata	7-8	29.33	" Västerteg 15 <sup>23</sup>	110	
				Av lagfaret område		
			om 591 kvm av -			
			Västerteg 15 <sup>23</sup> 15 <sup>55</sup>	15		
			Av lagfaret område			
			om 591 kvm av -			
			Västerteg 15 <sup>23</sup> 15 <sup>55</sup>	53		
			Av samf. mark till			
			Västerteg, Österteg			
			och Öns byar	85	1071	
25	Nordväst: tomt nr 24	7-6	36.85	Av Västerteg 15 <sup>12</sup>	667	
	Nordöst: gata	6-2	29.33	" Österteg 3 <sup>41</sup>	40	
	Sydväst: gata	2-3	37.50	" " "	147	
	Sydöst: gata	3-7	29.33	Av samf. mark till		
			V-teg, Ö-teg och			
			Öns byar	236	1090	

Tomt nr	Tomten angränsar			I tomten ingår		Tomtens areal m <sup>2</sup>
	tomt, gata, plats e. d.	mellan gräns-punkterna	med längd m	fastighet, fastighetsdel eller tomtområde	areal m <sup>2</sup>	
1	2	3	4	5	6	7
	<p>Undertecknade godkänner härmed förestående förslag till tomtindelning och godkänner vid dess antagande av byggnadsnämnden antages utan föreskrivet utställningsförfarande.</p>					
	<p>Sten Eriksson Sköts p. 88                  Ornumskult                  Arnold Guddermark                  Åke Ecker                  88 Ornumskult och                  Erik Ma Örnström                  Gustaf Jönsson                  Tege och Oms                  Einar Persson                  Peder Carlström                  Harald Andersson</p> <p><i>[Signature]</i>                  Kommunstyrelsens ordf.</p>			<p>Västerteg 15<sup>44</sup> 15<sup>43</sup> lagfäst område                  om 1498 kvm av V-teg 15<sup>23</sup> lagfäst område om 591 kvm av V-teg 15<sup>23</sup> 1</p> <p>Tomt nr 15 kv här</p> <p>Tomt nr 16 kv</p> <p>Västerteg 15<sup>31</sup></p> <p>Årtertug 3<sup>41</sup></p> <p>Samfundet t. Tege Am byar</p> <p>Tomt nr 14 kv här</p> <p>V-teg 15<sup>23</sup> 15<sup>12</sup></p> <p>15<sup>12</sup></p> <p>Årtertug 3<sup>42</sup></p>		
				<p>den 24/1 1959</p> <p>18-25</p> <p>19-59</p> <p><i>[Signature]</i></p>		
				<p>länstyrelsens i Västerbottens län beslut den 13 10 59. S. i landskansliet som ovan.</p> <p>På tjänstens vägnar:</p> <p><i>[Signature]</i>                  Oqvist</p>		



Till Byggnadsnämnden i Tegs municipalsamhälle.

Härmed anhålles om tomtindelning av del av kv Lien / G-  
område samt bostadsområdet söder därom/ inom Tegs municipal-  
samhälle.

Teg den 16 febr. 1957

*SE Bennerhult*  
.....

Sven Erik Bennerhult

Öbbolavägen, Teg.

*Överlämnas till förtäringens mannen  
för åtgärd.*

*Teg den 19/2 1957*

*Georg Mostrom*

*BN:s ordf.*

*Dr. T 8/57*