

Karta
rörande förslag till ändring av tomtindelning för del av

Kv. Uven

inom Tegs municipalsamhälle, Västerbottens län
upprättad år 1959 av:

Ann Björkqvist / Bert Frisman
distriktslantmätare

Skala 1:400.

Koordinatförteckning

Pkt.	Mark.	x	y
1	rg	78467.84	97821.95
2	rg	463.63	828.38
3	rg	445.97	835.17
4	rg	428.96	837.34
5	rg	390.95	835.28
6	rg	395.76	789.44
7	rg	400.44	745.14
8	rg	417.63	748.06
9	rg	421.96	746.64
10	rg	425.88	747.95
13	-	443.67	779.32
14	-	455.51	800.20
15	-	455.42	817.23
16	-	78420.96	97742.14

Beteckningar

- Kvartersgräns.
- Fasthetsgräns.
- Tomtgräns.
- Område som ej får byggas.

Tillhör byggnadsnämndens beslut den 18/8-59 § 131 betygat:

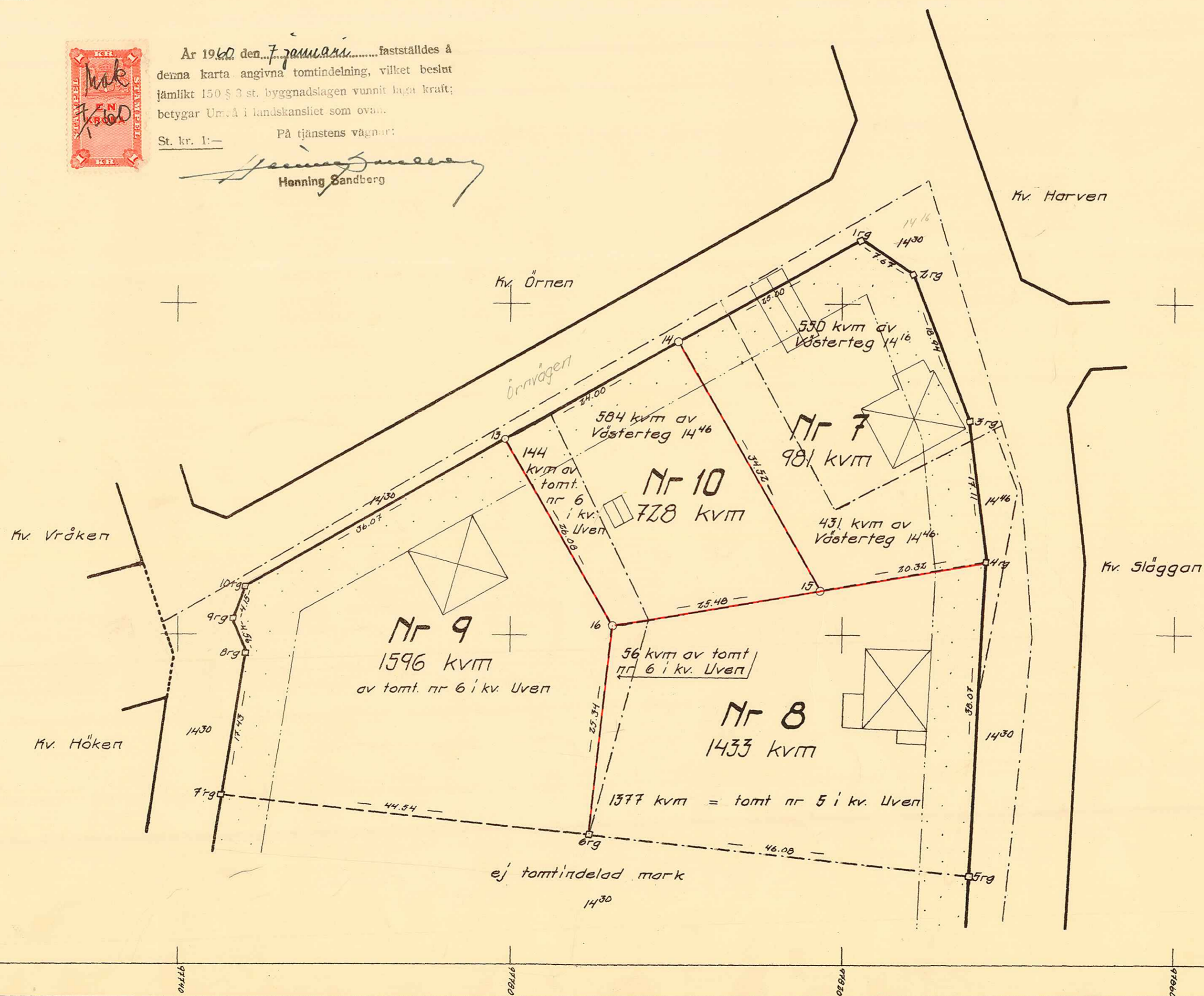
Olle Jöndelap
byggnadsnämndens ordf.



År 1960 den 7 januari fastställdes å denna karta angivna tomtindelning, vilket beslut jämligt 150 § 3 st. byggnadslagen vunnit laga kraft; betygar Umeå i landskansliet som ovan.

St. kr. 1:- På tjänstens vägnar:

Henning Sandberg
Henning Sandberg



Dnr. T 15/59.

III G3 149 59

LÄNSSTYRELSENS I VÄSTERBOTTENS LÄN
resolution i fråga om ändrad tomtindel-
ning för del av kvarteret Uven i Tegs
municipalsamhälle; given efter anslag
Umeå i landskansliet den 7 januari 1960

Byggnadsnämnden i Tegs municipalsamhälle har den 18 augusti 1959
antagit ett av distriktslantmätaren Lars Björkgren år 1959 upp-
rättat förslag till ändrad tomtindelning för del av kvarteret
Uven i samhället, enligt vilket förslag kvartersdelen indelats
i i fyra tomter betecknade med nr 7 - 10.

Förslaget har underställts länsstyrelsens prövning.


Överlantmätaren och länsarkitekten i länet ha yttrat sig i ären-
det.


Länsstyrelsen fastställer tomtindelningen.

De nybildade tomterna skola betecknas med nr 7 - 10 enligt vad
som framgår av den till ärendet hörande kartan.

På länsstyrelsens vägnar:


M Collander


Henning Sandberg



Stämpel 6:-
do & karta 1:- *Jan 7/1-60*

Byggnadsnämnden. *7/1-60*
2480K-201/19

III 93 149 59
10 NOV 1960
Land

BESKRIVNING

för del/
till tomtindelning av kvarteret U V E N i Tegs municipalsamhälle, Västerbottens län.

Förutsättningar, motiv m. m.

Till grund för tomtindelningen ligger en den 21 aug. 1942 fastställd stadsplan.

Kvarteret har tidigare varit tomtindelad.

Kvarteret är avsett för bostadsändamål.

Nedanstående fastigheter och sakägare beröras av tomtindelningsförslaget (hämtade ur lagfartsböckerna).

Fastighet	Ägare	Adress
tomt nr 5 i kv. Uven	Bertil Öystilä ✓	Teg
tomt nr 6 i kv. Uven	Joel Öberg ✓	Bondegat. 24, Teg
✓ Västerteg 14 ¹⁶	Gunnar Isaksson ✓	" 22, "
✓ " 14 ⁴⁶	d:o	d:o

Genom den föreslagna tomtindelningen indelas kvarteret i tomter, vilka beskrivas sålunda:

Tomt nr	Tomten angränsar			I tomten ingår		Tomtens areal m ²
	tomt, gata, plats e. d.	mellan gräns-punkterna	med längd m	fastighet, fastighetsdel eller tomtområde	areal m ²	
1	2	3	4	5	6	7
7	Nordväst: gata	14-1	25.00	Av Västerteg 14 ¹⁶	550	981
	Nordöst: gata	1-2	7.67	" " 14 ⁴⁶	431	
	Öster: gata	2-3	13.94			
	Öster: gata	3-4	17.11			
	Söder: tomt nr 8	4-15	20.32			
	Sydväst: tomt nr 10	15-14	34.52			
8	Norr: tomt nr 10	16-15	25.48	tomt nr 5 i		1433
	Norr: tomt nr 7	15-4	20.32	kv. Uven	1377	
	Öster: gata	4-5	38.07	Av tomt nr 6 i		
	Söder: ej tomtindelas mark	5-6	46.08	kv. Uven	56	
	Väster: tomt nr 9	6-16	25.34			
9	Nordväst: gata	10-13	36.07	Av tomt nr 6 i		1596
	Nordöst: tomt nr 10	13-16	26.09	kv. Uven	1596	
	Öster: tomt nr 8	16-6	25.34			
	Söder: ej tomtindelas mark	6-7	44.54			
	Väster: gata	7-8	17.43			
	Väster: gata	8-9	4.56			
	Väster: gata	9-10	4.15			
10	Nordväst: gata	13-14	24.00	Av tomt nr 6 i		728
	Nordöst: tomt nr 7	14-15	34.52	kv. Uven	144	
	Söder: tomt nr 8	15-16	25.48	Av Västerteg 14 ⁴⁶	584	
	Sydväst: tomt nr 9	16-13	26.08			

Umeå den 8 juni 1959

Anders Jälgren
distriktslantmätare

