

Förslag till tomtindelning inom kv. Jonasbo i Umeå stad

Upprättat den 13 december 1956 av

Nils Örnung

Stadsingenjör

Lars Granström
Mättningsingenjör

Till denna karta hör särskild beskrivning

Tillhör byggnadsnämndens beslut av den 14 febr. 1957 § 27 och 29 mars 1957 § 120
Betygar på tjänstens vägnar:

Nils Örnung

År 1957 den 26 april meddelades fastställande å tomtindelning i enlighet med denna karta; betygar Umeå i landskansliet som ovan.

Stämpel kr 1:-- På tjänstens vägnar:



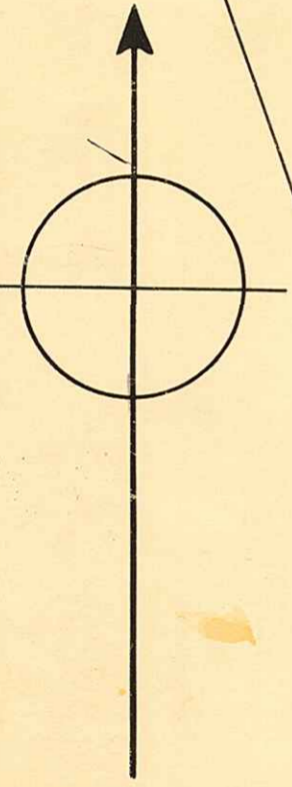
L. Davist

År 1957 den 3 juni har Magistraten i Umeå & de genom den tillverkade tomtindelningen angivna lotterna i kv. Jonasbo de registrerbeteckningar karten utvisar; betygar

På Magistratens vägnar:
P. W. H. H. H.

KV. PAULINEHEM

KV. EDITSHEM




KV. JOHANNERO

Tallvägen

Sofiehemsvägen

Beteckningar:

- Kvarteregräns
- Gräns för allmän plats
- Förslagen tomtgräns
- Stadsägogräns
- Gräns mellan olika bestämmelseomr.
- 1 Förslagen tomtbeteckning
- Stadsägobeteckning
- Bef byggnader
- BFII Beteckningar enl. stadsplanebestämmelserna



ARKIVAKT

1/1957

Jonasbo

Avskrift.

III 03 22 57.

LÄNSSTYRELSENS I VÄSTERBOTTENS LÄN
resolution i fråga om tomtindelning av
kvarteret Jonasse i Umeå stad, givna ef-
ter anslag Umeå i landskansliet den 26
april 1957.

Byggnadsnämnden i Umeå stad har den 14 februari 1957 antagit ett av stadsingenjören Nils Örring år 1956 upprättat förslag till tomtindelning av kvarteret Jonasse i staden, enligt vilket förslag kvarteret indelats i sexton tomtar, betecknade med nr 1 - 16.

Förslaget har underställts länsstyrelsens prövning.

Mot förslaget ha J.O. Eriksson, Henry Eriksson och John Häggström framställt erinringar.

Länsarkitekten i länet har yttrat sig i ärendet.

Länsstyrelsen fastställer tomtindelningen.

Till statsverket skall utgå granskningsavgift med trettiosex kronor att gäldas av byggnadsnämnden.

Den som är missnöjd med fastställelsebeslutet har att, vid talans förlust, inom en månad från denna dag däröver anföra bevär

Utan avgift.

förrättningsmannen

hos Konungen, vilka besvar skola lagivas eller i betalt brev insändas till Kungl. Kommunikationsdepartementet; dock att klagan må föras allenast av sakägare, som i Ärendet framställt yrkande, vilket helt eller delvis lämnats utan bifall.

På länsstyrelsens vägnar:

Lennart Lindblad

Carl Skarr

Bestyrkes på tjänstens vägnar:

Margit Lindberg

LANSARKITEKTEN
I VÄSTERBOTTENS LAN
DNR 9109 DEN 28/2 1957

U	43	22	57
Ink 27 FEB 1957			
Landskansliet i Umeå			

BESKRIVNING

till tomtindelning av kvarteret J o n a s b o
i Umeå stad

Förutsättningar, motiv m. m.

Gällande stadsplan fastställd av Kungl. Maj:t den 20 augusti 1956.

Angående stadsplanebestämmelser se bilaga B.

Tillhör byggnadsnämndens beslut av den 14 febr 1957 § 27 o 29 mars 1957 § 122

Betygar på tjänstens vägnar

Nils Östling

Genom den föreslagna tomtindelningen indelas kvarteret i 16 tomter, vilka beskrivas sålunda: 1 - 16

Tomt nr	Tomten angränsar			I tomten ingår		Tomtens areal m ²
	tomt, gata, plats e. d.	mellan gränspunkterna	med längd m	fastighet, fastighetsdel eller område	areal m ²	
1	2	3	4	5	6	7
1	mot tomten nr 16	22-23	25.2	Del av s.ä.o.nr 920	2	
	" " nr 2	23-2	31.6	" s.ä. nr 1940	167	
	" Barkargränd	2-1	25.5	" s.ä.o.nr 928	5	
	" Tallvägen	1-22	30.5	" s.ä. nr 931	619	793
2	mot tomterna n:ris 16 o 4	23-24 24-25	14.4 13.5	Del av s.ä.o.nr 920	482	
	" tomten nr 3	25-3	26.0	" s.ä. nr 920X	54	
	mot Barkargränd	3-2	26.0	" s.ä. nr 932	242	
	" tomten nr 1	2-23	31.6	" s.ä. nr 1940	28	306
3	mot tomten nr 4	25-5	26.7	Del av s.ä.o.nr 920	41	
	" Sofiehemsvägen	5-4	27.5	" " s.ä. nr 932	667	
	" Barkargränd	4-3	26.2			
	" tomten nr 2	3-25	26.0			709
4	mot tomten nr 5	26-5	30.4			
	" Sofiehemsvägen	6-5	20.7	" " s.ä.nr 1743	46	
	" tomterna n:ris 3 o 2	5-25 25-24	26.7 13.5	" " s.ä.nr 920X	713	
	" " nr 16	21-26	14.2			759
5	mot tomten nr 6	33-7	30.6			
	" Sofiehemsvägen	7-6	24.0			
	" tomten nr 4	6-26	30.4	" " s.ä.nr 1743	122	
	" tomterna n:ris 16 o 15	26-35	25.7	" " s.ä.nr 920X	844	966
6	mot tomten nr 7	20-3	36.9	del av s.ä. 1743	16	
	" Sofiehemsvägen	8-7	35.2	s.ä. nr 911	37	
	" tomten nr 5	7-35	32.6	del av s.ä.nr 915	406	
	" tomterna n:ris 15 o 14	35-14	34.2	s.ä. nr 914	377	1314

Tomt nr	Tomten angränsar			I tomten ingår		Tomtens areal m ²
	tomt, gata, plats e. d.	mellan gränspunkterna	med längd m	fastighet, fastighetsdel eller område	areal m ²	
1	2	3	4	5	6	7
7	mot tomten nr 8	31-9	39.2 v	Del av s.ä.nr 910	196	1055 v
	" Sofiehemsvägen	9-8	26.6 v	s.ä. nr 916	755	
	" tomten nr 6	8-29	38.9 v	del av s.ä. nr 915	104	
	" tomterna n:ris 13 o 12	29-31	27.4 v			
8	mot tomterna n:ris 10 o 9	33-32 32-40	12.0 v 27.78 v			1004 v
	" Sofiehemsvägen	10-9	25.37 v			
	" tomten nr 7	9-31	39.2 v	Del av s.ä.nr 910	257	
	" " nr 12	31-33	25.3 v	s.ä. nr 920 I	747	
9	mot Södra Skolgränd	13-12 12-11	23.4 v 5.5 v			826 v
	" Sofiehemsvägen	11-10	26.6 v	Del av s.ä.nr 910	50	
	" tomten nr 8	10-32	27.78 v	Del av s.ä.nr 920 V	65	
	" " nr 10	32-13	29.9 v	s.ä. nr 920 H	711	
10	mot Södra Skolgränd	14-13	26.0 v			786 v
	" tomten nr 9	13-32	29.9 v			
	" tomterna n:ris 8 o 12	32-34	26.0 v	Del av s.ä.nr 1734	432	
	" tomten nr 11	34-14	30.6 v	" " s.ä.nr 910	354	
11	mot Södra Skolgränd	16-15 15-14	6.5 v 21.3 v			802 v
	" tomten nr 10	14-34	30.6 v			
	" " nr 12	34-17	25.9 v			
	" Tallvägen	17-16	26.60 v	Del av s.ä.nr 1734	802	
12	mot tomterna n:ris 11 o 10	17-33	40.00 v			1049 v
	" tomterna n:ris 8 o 7	33-30	26.20 v			
	" tomten nr 13	30-18	40.00 v			
	" Tallvägen	18-17	26.20 v	s.ä. nr 1733	1049	

Tomt nr	Tomten angränsar			I tomten ingår		Tomtens areal m ²
	tomt, gata, plats o. d.	mellan gränspunkterna	med längd m	fastighet, fastighetsdel eller område	areal m ²	
1	2	3	4	5	6	7
13	mot tomten nr 12	18-30	40.00 v			
	" " nr 7	30-29	26.46 v			
	" " nr 14	29-19	40.00 v			
	" Tallvägen	19-18	26.47 v	s.ä. nr 1735	1059	1059 v
14	mot tomten nr 13	19-29	40.00 v			
	" " nr 6	29-28	26.4 v			
	" " nr 15	28-20	39.7 v			
	" Tallvägen	20-19	25.0 v	s.ä. nr 1913	1033	1033 v
15	mot tomten nr 14	20-28	39.7 v			
	" " nr 5	28-27	23.4 v			
	" " nr 16	27-21	39.6 v			
	" Tallvägen	21-20	24.0 v	Del av s.ä. nr 1748	952	952 v
16	mot tomten nr 15	21-27	39.6 v	Del av s.ä. nr 1748	634	
	" tomterna nr:ris 5 o 4	27-24	23.9 v	" " s.ä. nr 920X	12	
	" " " 2 o 1	24-22	39.6 v	" " s.ä. nr 1940	52	
	" " " " 2 o 1	24-22	39.6 v	" " s.ä. nr 931	25	
	" Tallvägen	22-21	24.0 v	" " s.ä.o. nr 928	119	
				" " s.ä.o. nr 920	109	951 v

Umeå den 13 december 1956

Nils Östling

Stadsingenjör.

Tillhör länsstyrelsens i Västerbottens län beslut den 26/4 1957. Umeå i landskansliet som ovan.

På tjänstens vägnar:

[Signature]
Stadsingenjör

11	43	22	57
Ink 27 FEB 1957			
Landskansl Bilaga A			

Ansökan inkom den 7/9 1956

A:nr: 1/1957

D:nr: 80/1956

TILL

BYGGNADSNÄMNDEN I UMEÅ

Med överlämnande av nedanstående handling..... får undertecknad i egenskap av ägare till.....
 del av stadsägan nr 1734 och del av stadsägan nr av stadsägan nr 910.....
 inom kvarteret Jonasbo:..... i Umeå, härmed anhålla om tomtindelning inom kvarteret
 Jonasbo och..... mätning av ovan angivna tomt. avstyckning från ovan
~~angivna stadsäga~~ jämlikt kap. i lagen om fastighetsbildning i stad.

Lagfartsbevis av den

Köpebrev - kontrakt av den

Umeå den 7 september

19 56

Namn: Folke Eriksson
 Folke Eriksson
 Titel:
 Adress: Sofiehemsvägen 48 Umeå
 Telefon: 5544

Kvitton:

Avskrift.

Förslag till stadsplan för Ålidbacken, Sofiehem
och Gimonäs inom Umeå stad. /Se en av stadsarkitekten
Seth Fridén år 1954 upprättad karta./

STADSPLANEBESTÄMMLER.

§ 1.

STADSPLANERÅDETS ANVÄNDNING.

Mom. 1. Byggnadskvarter.

- a) Med A betecknat område får användas endast för allmänt ändamål.
- b) Med B betecknat område får användas endast för bostadsändamål.
- c) Med BH betecknat område får användas endast för bostads- och handelsändamål.
- d) Med H betecknat område får användas endast för handelsändamål.
- e) Med J betecknat område får användas endast för industriändamål av sådan beskaffenhet att närboende ej vållas olägenheter med hänsyn till sundhet, brandsäkerhet och trevnad. Bostäder få dock anordnas i den utsträckning som erfordras för tillsyn och bevakning av anläggning inom området.
- f) Med G betecknat område får användas endast för garageändamål eller för lokaler gemensamma för flera radhus, såsom värmecentral, tvättstuga och förvaringsutrymmen.

Mom. 2. Specialområden.

- a) Med Th betecknat område får användas endast för hamntrafik och därmed samhörigt ändamål.
- b) Med Tj betecknat område får användas endast för järnvägstrafik och därmed samhörigt ändamål.
- c) Med Tm betecknat område får bebyggas endast med anläggning för drivmedelsförsäljning och allmän service åt motortrafiken. Bilreparationsverkstad får ej här anordnas.
- d) Med Ht betecknat område får användas endast för handels- trädgårdsändamål. Bostäder få där anordnas endast i den

utsträckning som erfordras för tillsyn och bevakning av anläggningen.

- e) Med Ri betecknat område får användas endast för idrottsändamål och därmed samhörigt ändamål.
- f) Med Es betecknat område får användas endast för elektrisk transformatorstation och därmed samhörigt ändamål.
- g) Med Va betecknat område skall utgöra vattenområde som icke får utfyllas eller överbyggas.
- h) Med Vb betecknat område skall utgöra vattenområde som icke får utfyllas eller överbyggas i annan mån än som erfordras för industriella eller hamntekniska vattenbyggnader.

§ 2.

MARK SOM ICKE ELLER I ENDAST MINDRE
OMFATTNING FÅR BEBYGGAS.

- Mom. 1. Med punktprickning betecknad mark får icke bebyggas.
- Mom. 2. Med korsprickning betecknad mark får bebyggas endast med uthus, garage och dylika mindre gårdsbyggnader.

§ 3.

SÄRSKILDA FÖRESKRIFTER ANGÅENDE OMRÅDEN FÖR
LEDNINGAR OCH FÖR ALLMÄN TRAFIK.

- Mom. 1. Å med u betecknad mark får icke vidtagas anordningar som hindra framdragande eller underhåll av underjordiska allmänna ledningar.
- Mom. 2. Med El betecknad mark utgör säkerhetsområde för elektrisk högspänningsledning. Där får icke utföras trädplantering eller anordningar - exempelvis flaggstång - av sådan höjd att de kunna falla över kraftledningen.
- Mom. 3. Med z betecknad del av järnvägsområde skall hållas tillgänglig för allmän gatutrafik.

§ 4.

BYGGNADSSÄTT.

- Mom. 1. Å med S eller G betecknat område skall byggnad uppföras i gräns mot granntomt där sådan gräns förekommer inom området.
- Mom. 2. Med F betecknat område får bebyggas endast med fristående hus.
- Mom. 3. Med R betecknat område får bebyggas endast med radhus, varmed i detta sammanhang menas sammanbyggda enfamiljshus.

§ 5.

BYGGNADS LÄGE.

- Mom. 1. Å med F betecknat område får med bostadshus sammanbyggd garage-

byggnad placeras 3 meter från gräns mot granntomt.

Byggnadsnämnden må av särskilda skäl medgiva mindre avstånd, varvid dock grannen först skall höras i ärendet.

Mom. 2 Å med korsprickning betecknat område skall uthusbyggnad normalt anordnas som fristående byggnad. Dylik byggnad får placeras 3 meter från gräns mot granntomt. Byggnadsnämnden må av särskilda skäl medgiva mindre avstånd, varvid dock grannen först skall höras i ärendet. Uthusbyggnad får utformas för sammanbyggnad i tomtgräns endast under förutsättning att, enligt byggnadsnämndens bedömning, förutsättningar finnas för dylik sammanbyggnads genomförande inom överskådlig tid.

§ 6.

DEL AV TOMT SOM FÅR BEBYGGAS OCH ANTAL BYGGNADER Å TOMT.

Mom.1 Av tomt som omfattar med F betecknat område får högst en femtedel bebyggas.

Mom.2 Å tomt som omfattar med F betecknat område får endast en huvudbyggnad och - där stadsplanen så medgiver - ett uthus eller annan gårdsbyggnad uppföras.

§ 7.

VÅNINGSAANTAL.

Mom.1 Å med I, II eller III betecknat område får byggnad uppföras med respektive högst en, två och tre våningar.

Mom.2 Å med v betecknat område får utöver angivet våningsantal vind inredas.

Mom.3 Där våningsantal ej finnes angivet, får byggnad uppföras med det antal våningar som bestämmelserna angående byggnads höjd möjliggöra. Dock får vindsinredning icke förekomma ovan ett plan beläget på den för byggnaden tillåtna största höjden.

§ 8.

BYGGNADS HÖJD.

Mom.1 Å med I, Iv, II, IIv eller III betecknat område får byggnad icke uppföras till större höjd än respektive 4,0; 4,8; 7,2; 7,6 och 10,6 meter.

Mom.2 Å med J betecknat område får byggnad icke uppföras till större höjd än 13,2 meter.

- Mom. 3. Å med Tm, Ri eller Es betecknat område får byggnad icke uppföras till större höjd än 4,0 meter.
- Mom. 4. Å med Ht betecknat område får byggnad för trädgårdsdriften icke uppföras till större höjd än 4,0 meter och sådan bostadsbyggnad som avses i § 1 mom. 2, d), icke till större höjd än 7,2 meter.
- Mom. 5. Å med G betecknat område får byggnad icke uppföras till större höjd än 2,5 meter.

§ 9.

TAKLUTNING.

- Mom. 1. Yttertak å huvudbyggnad, som ej är belägen å område betecknat med Iv, får givas en lutning mot horisontalplanet av högst 30°.
- Mom. 2. Å med Iv betecknat område skall huvudbyggnads yttertak givas en lutning mot horisontalplanet av 45°.
- Mom. 3. Yttertak å uthus får givas en lutning mot horisontalplanet av högst 15°.

§ 10.

ANTAL LÄGENHETER.

Å med B och I eller Iv betecknat område får huvudbyggnad icke inrymma flera än en bostadslägenhet. I gårdsbyggnad får bostad icke inredas.

§ 11.

ANORDNANDE AV STÄNGSEL I VISST FALL.

I kvarters- eller annan områdesgräns som betecknats med streckad linje skall med hänsyn till trafiksäkerheten fastighet förses med stängsel, vari ej får anordnas öppning som medgiver utfart eller annan utgång mot gata eller allmän plats. Befrielse från här angiven skyldighet att anordna stängsel må dock medgivas beträffande fastighet från vilken med hänsyn till dess höjdläge eller andra omständigheter utfart ejkan väntas äga rum ävensom fastighet vars behov av utfart icke kan på annat sätt behörigen tillgodoses.

§ 12.

ÖVERGÅNGSBEHÅLLNINGAR.

Vid nybyggnad skall å tomten befintlig byggnad, som ej överensstämmer med stadsplanen, borttagas eller ändras i erforderlig omfattning. Dock äger byggnadsnämnden, när

särskilda skäl föreligga, medgiva uppförande av nybyggnad, därest befintlig byggnad prövas ej medföra olägenhet för kvarterets ändamålsenliga och prydliga bebyggande.

Umeå den 14 oktober 1954.

Seth Fridén
Seth Fridén
stadsarkitekt.

Tillhör Kungl. Maj:ts beslut
den 20 augusti 1956.
(undantag se Kungl. Maj:ts beslut)

Stockholm i Kommunikationsdepartementet
Ex Officio:
Sven Åmark

F ö r t e c k n i n g.

över markägare, som beröras av ett förslag till tomtindelning inom kvarteret Jonasbo i Umeå stad, upprättat den 13 december 1956 av Nils Orring, stadsingenjör.

Fastighet:

Ägare:

s.ä. nr 910 ✓	Umeå stad
s.ä. nr 911 ✓	✓ Hilmar Vestman
s.ä. nr 914 ✓	" "
s.ä. nr 915 ✓	" "
s.ä. nr 916 ✓	✓ Karl David Thunberg o.h.h. <u>Karin Anna Linnéa</u>
s.ä. nr 920 + 928 ✓	Umeå stad
s.ä. nr 920 H ✓	✓ I. Backlund
s.ä. nr 920 I ✓	✓ Folke Eriksson ✓
s.ä. nr 920 T ✓	✓ Hugo Åström ✓
s.ä. nr 920 V ✓	Umeå stad
s.ä. nr 920 X ✓	✓ Erik Albin Forsberg ✓
s.ä. nr 931	✓ Johan Häggström ✓
s.ä. nr 932 ✓	✓ Joh.O. Eriksson o.h.h. <u>Henny</u>
s.ä. nr 1733	✓ Bror Nilsson ✓
s.ä. nr 1734 ✓	✓ Frans Lundmark ✓
s.ä. nr 1735 ✓	✓ Bror Olofsson ✓
s.ä. nr 1748 ✓	✓ David Torsten Mannberg ✓
s.ä. nr 1913 ✓	✓ Henfrid Isaksson ✓
s.ä. nr 1940 ✓	Umeå stad

Umeå den 13 december 1956.

Å tjänstens vägnar:

Nils Orring

Stadsingenjör.

II	63	22	57
Ink	27 FEB 1957		
Landskansliet i Umeå			

K u n g ö r e l s e .

Jämlikt 41 § Byggnadsstadgan meddelas härmed, att förslag till tomtindelning inom kvarteret Jonasbo här i staden upprättats och finnes tillgängligt för granskning å stadsingenjörskontoret i Rådhuset varje söckendag under tiden fr.o.m. den 14 januari t.o.m. den 30 januari 1957, måndag - fredag klockan 9 - 12, 13 - 17, lördag 9 - 14.

Anmärkning emot förslaget skall ställas till byggnadsnämnden och ingivas dit senast den 30 januari 1957.

Efter denna dag kommer nämnden att företaga ärendet till avgörande

Umeå den 11 januari 1957

På byggnadsnämndens uppdrag:

Nils Örnberg
Mättningsman.

Inlämningsbevis rörande assurerade och rekommenderade försändelser.

(Är för försändelse assuransbelopp ej å beviset angivet, har försändelsen mottagits till befordran under rekommendation.)

Förvara detta inlämningsbevis, till dess visshet vunnits, att försändelsen kommit adressaten tillhanda.

Vid reklamation skall inlämningsbeviset företes.

Ordn.-nr	Adressat	Adressort	Beskaffenhet (brev, kortbrev, brevkort, korsband, paket)	Assurans- belopp		Anteckn. om mottagnings- bevis (mb), postförskott(pf) och postför- skottsbelopp	Ifylles av postfunktionären		
				kronor	öre		Inläm- nings- nr	Vikt	Post- avgifter kr öre
1	I. Backlund ✓	Umeå	brev				36 50		- 65
2	Folke Eriksson ✓	"	"				1		- 65
3	Joh. O. Eriksson ✓	"	"				2		- 65
4	Erik Albin Forsberg ✓	"	"				3		- 65
5	Johan Häggström ✓	"	"				4		- 65
6	Henfrid Isaksson ✓	"	"				5		- 65
7	Frans Lundmark ✓	"	"				6		- 65
8	David Torsten Mannberg ✓	"	"				7		- 65
9	Bror Nilsson ✓	"	"				8		- 65
10	Bror Olofsson ✓	"	"				9		- 65
11	Karl D. Thunberg ✓	"	"				36 60		- 65
12	Hilmar Vestman ✓	"	"				1		- 65
13	Hugo Åström ✓	"	"				2		- 65
14									
15									
16									
17									
18									
19									
20									
21									
22									
23									
24									
25									
26									
27									
28									
29									
30									

Tillhopa 13 st med angivet värde av

Sa postavg.

kronor öre

postfunktionärs sign.



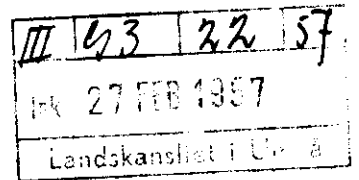
Obs! Ersättning för en inrikes rekommenderad försändelse, som förkommit eller skadats, kan i intet fall utgå med högre belopp än 36 kronor.

I fråga om ersättning för försändelse till utlandet gälla särskilda föreskrifter.

Beträffande sättet och tiden för framställande av ersättningsanspråk meddelas upplysningar å postanstalterna.



DRÄTSELKAMMAREN
UMEA





Till

Byggnadsnämnden i Umeå stad.

Undertecknade, som av drätselkammaren bemyndigats att i dess ställe avgiva yttrande rörande tomtindelningar, få härmed meddela, att kammaren intet har att erinra mot det förslag till tomtindelning inom kvarteret Jonasbo i Umeå stad, som den 13 december 1956 upprättats av stadsingenjören Nils Orring.

Umeå den 8 februari 1957


Sigvard Larsson
Dk:s ordf.


/N. Selling/
Drätseldir.

II	43	22	57
Ink 27 FEB 1957			
Utdrag av protokoll, förte			

Utdrag av protokoll, förte

vid sammanträde med byggnadsnämnden
i Umeå den 14 februari 1957.

§ 27.

Sedan ett av stadsingenjören Nils Orring den 13 december 1956 upprättat förslag till tomtindelning inom kvarteret Jonasbo varit utställt i vederbörlig ordning ävensom godkänts av drätselkammaren beslöt byggnadsnämnden antaga tomtindelningförslaget och översända detsamma till länsstyrelsen i Västerbottens län för fastställelse.

Utan avgift.

Som ovan.

På byggnadsnämndens vägnar:

Sten Boström
/Sten Boström/

K u n g ö r e l s e .

Jämlikt 41 § Byggnadsstadgan medelas härmed, att förslag till tomtindelning inom kvarteret Jonasbo här i staden upprättats och finnes tillgängligt för granskning å stadsingenjörskontoret i Rådhuset varje söckendag under tiden fr.o.m. den 13 t.o.m. den 28 mars 1957, måndag - fredag klockan 9 - 12, 13 - 17, lördag klockan 9 - 14.

Anmärkning emot förslaget skall ställas till byggnadsnämnden och ingivas dit senast den 28 mars 1957.

Efter denna dag kommer nämnden att företaga ärendet till avgörande.

Umeå den 11 mars 1957

Byggnadsnämnden.

Inlämningsbevis rörande assurerade och rekommenderade försändelser.

(Är för försändelse assuransbelopp ej å beviset angivet, har försändelsen mottagits till befordran under rekommendation.)

Förvara detta inlämningsbevis, till dess visshet vunnits, att försändelsen kommit adressaten tillhanda.

Vid reklamation skall inlämningsbeviset företes.

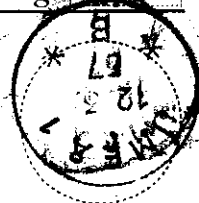
Ord-nr	Adressat	Adressort	Beskaffenhet (brev, kortbrev, brevkort, korsband, paket)	Assurans- belopp		Anteckn. om mottagnings- bevis (mb), postförskott(pi) och postför- skottsbelopp	Fyller av postfunktionären			
				kronor	öre		Inläm- nings- nr	Vikt	Post- avgifter	
								kr	öre	
1	Karin Anna Linnéa Thun- berg Henny Eriksson	Umeå 2								
2		Umeå 2					4810			- 65
3										
4										
5										
6										
7										
8										
9										
10										
11										
12										
13										
14										
15										
16										
17										
18										
19										
20										
21										
22										
23										
24										
25										
26										
27										
28										
29										
30										

Tillhoppa st med angivet värde av

Sa postavg.

kronor öre

postfunktionärs sign.



Obs! Ersättning för en inrikes rekommenderad försändelse, som förkommit eller skadats, kan i intet fall utgå med högre belopp än 36 kronor.

I fråga om ersättning för försändelse till utlandet gälla särskilda föreskrifter.

Beträffande sättet och tiden för framställande av ersättningsanspråk meddelas upplysningar å postanstalterna.

Får anförda vår önskan till J L g No
932. Vi får köpa till den del som först
var utskott. 3 meter bred på Norra sida
och 2 meter på Södra sidan. Vi är för
gämba att bygga om. Men den del vår
dotter och svägr övertar gården. Då ka
den byggas till större hus, och göra mer
utrust, så blir det som skall vara
eller som vi finner det vara bäst

John Häggström som har No till J L g
931. Vill köpa upp den jord som
gränsar mot min tomt. Då blir
det en rak linje mellan ~~de~~ tomt
gränser

Högabäckens fullt

J O Eriksson Henry Eriksson (s.ä 932)

John Häggström (931)

Lofikam den 25 Mars 1957

Utdrag av protokoll, för t
vid sammanträde med byggnadsnämnden
i Umeå den 29 mars 1957.

§ 120.


Sedan ett av stadsingenjören Nils Orring den 13 december
1956 upprättat förslag till tomtindelning inom kvarteret Jonas-
bo varit utställt till granskning i vederbörlig ordning och
godkänts av drätselkammaren hade en anmärkningsskrivelse inkom-
mit daterad den 25 mars 1957 av J. O. Eriksson, Henny Eriksson
och John Häggström.

Byggnadsnämnden beslöt lämna klagoskriften utan avseende,
antaga tomtindelningsförslaget och överlämna detsamma till läns-
avgift. styrelsen i Västerbottens län för fastställelse.

Som ovan.

På byggnadsnämndens vägnar:

Sten Boström
/Sten Boström/



Tillstyrkes jämlikt..... 33 2 BL

Umeå den 23/4 1957

P. Teglund
bltr. länarkitekt

Länsstyrelsen i Västerbottens län.