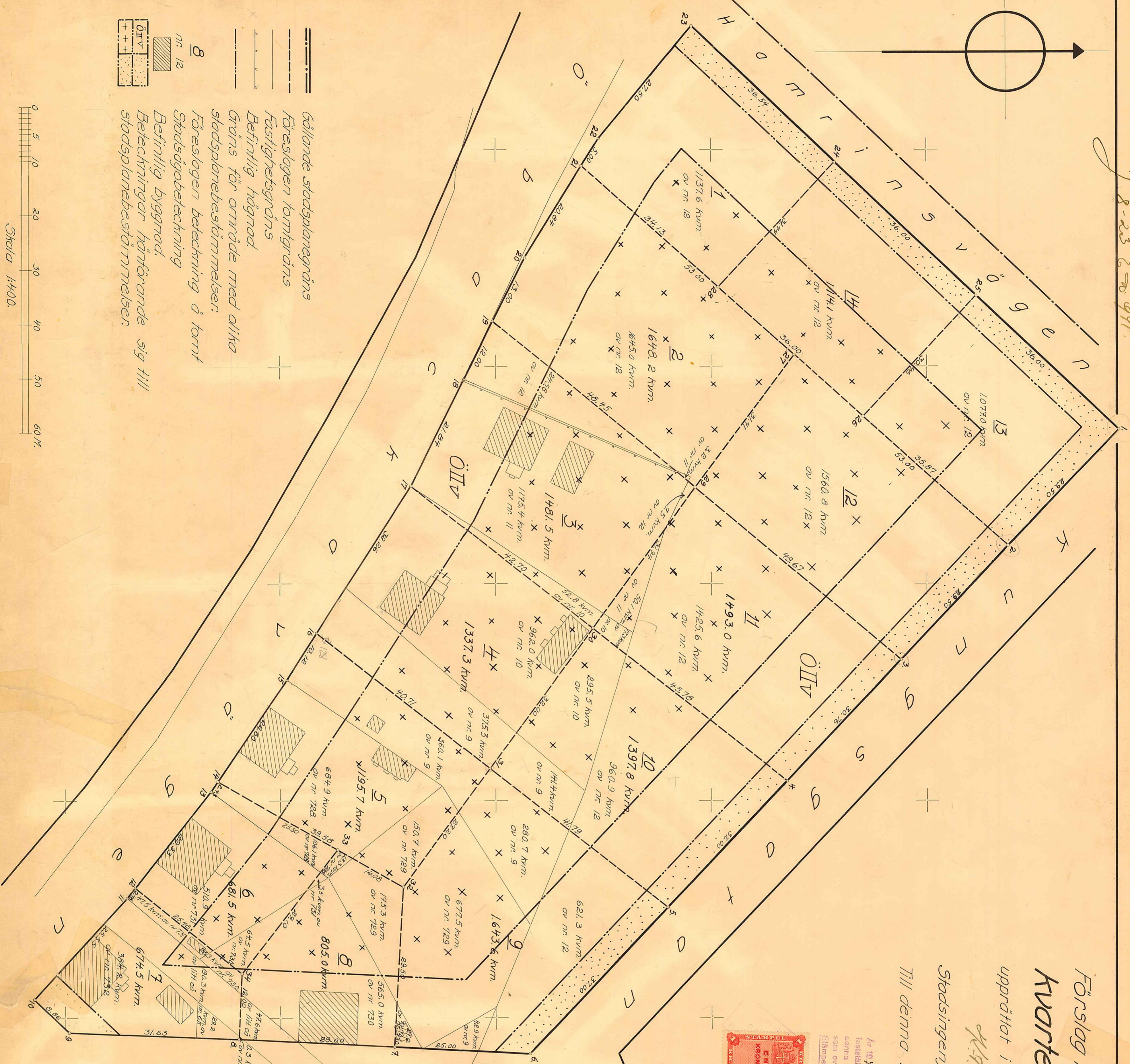
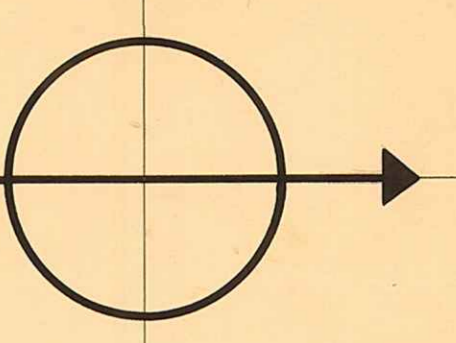
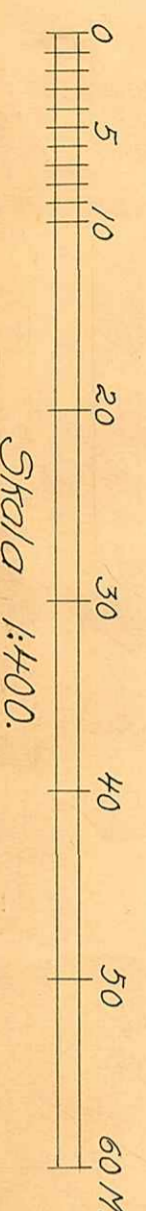


28-23 890 911



- Gällande stadsplanegräns
- Föreslagen tomtgräns
- Fastighetsgräns
- Befintlig hägnad
- Gräns för område med olika stadsplanebestämmelser
- Föreslagen beteckning å tomt
- Stadsågbetäckning
- Befintlig byggnad
- Beteckningar härtörande sig till stadsplanebestämmelser



Skala 1:400

Förslag till tomtindelning inom kvarteret Vipan i Umeå

Upprättat i mars 1941 av

W. Holmström

Stadsingenjör mättningsman.

Till denna karta hör särskild beskrivning.



Ar 1941:den 8. ymnis... meddelades fastställelse å tomtindelning i enlighet med denna karta, bebygg Umeå i landskansliet som ovan.
Stämpel kr 1.-
På följande ymnar:

W. Holmström

W. Holmström

Ar 1941:den 8. ymnis... har Registraren i Umeå å de genom den här betecknade tomtindelningen upplåtits kommensa bestämt till de registrerbekräningar kända utifrån; bebygg. På Registrarens vägnar:

Östermorsgatan

Koordinatbeteckning.

Nr.	X	Y
1	79.155,65	-748,21
2	1.352,28	-726,86
3	114,93	705,50
4	093,70	683,24
5	071,63	660,07
6	046,10	633,29
7	021,15	607,48
8	78,992,16	635,85
9	960,57	637,34
10	957,12	643,41
11	971,51	662,12
12	973,07	664,05
13	987,09	681,69
14	988,29	683,80
15	990,01,12	702,39
16	006,62	710,88
17	024,16	737,96
18	034,03	757,48
19	039,44	768,19
20	045,31	779,79
21	056,26	797,52
22	058,89	801,77
23	076,70	822,92
24	103,27	797,64
25	129,45	772,92
26	108,57	704,77
27	095,77	762,19
28	081,90	774,77
29	076,71	732,23
30	057,72	711,55
31	038,70	685,81
32	022,53	663,94
33	007,27	665,95
34	78,992,73	647,84

ARKIVAKT

19/1941

Vipan 1-14