

Karta
över förslag till ändring av tomtindelning för del av
kv. Järpen

inom Tegs municipalsamhälle, Västerbottens län
upprättad år 1959 av:

Erik Björklöv
Distriktsantmätare *Bert Forsman*

År 1960 den 25 november fastställdes A
denna karta angivna tomtindelning, vilket beslut
jämlikt 150 § 3 st. byggnadslagen vunnit laga kraft;
betygar Umeå i landskansliet som ovan.

St. kr. 1:--

På tjänstens vägnar!

Henning Sandberg
Henning Sandberg



Skala 1:400



Koordinatförteckning.

Pkt.	Mark	x	y
58	rg	11387.87	11274.72
59	rg	389.49	269.94
60	rg	446.17	248.04
67	rg	405.57	302.45
70	rg	460.68	268.58
72	-	449.43	275.49
73	-	11439.64	11250.56

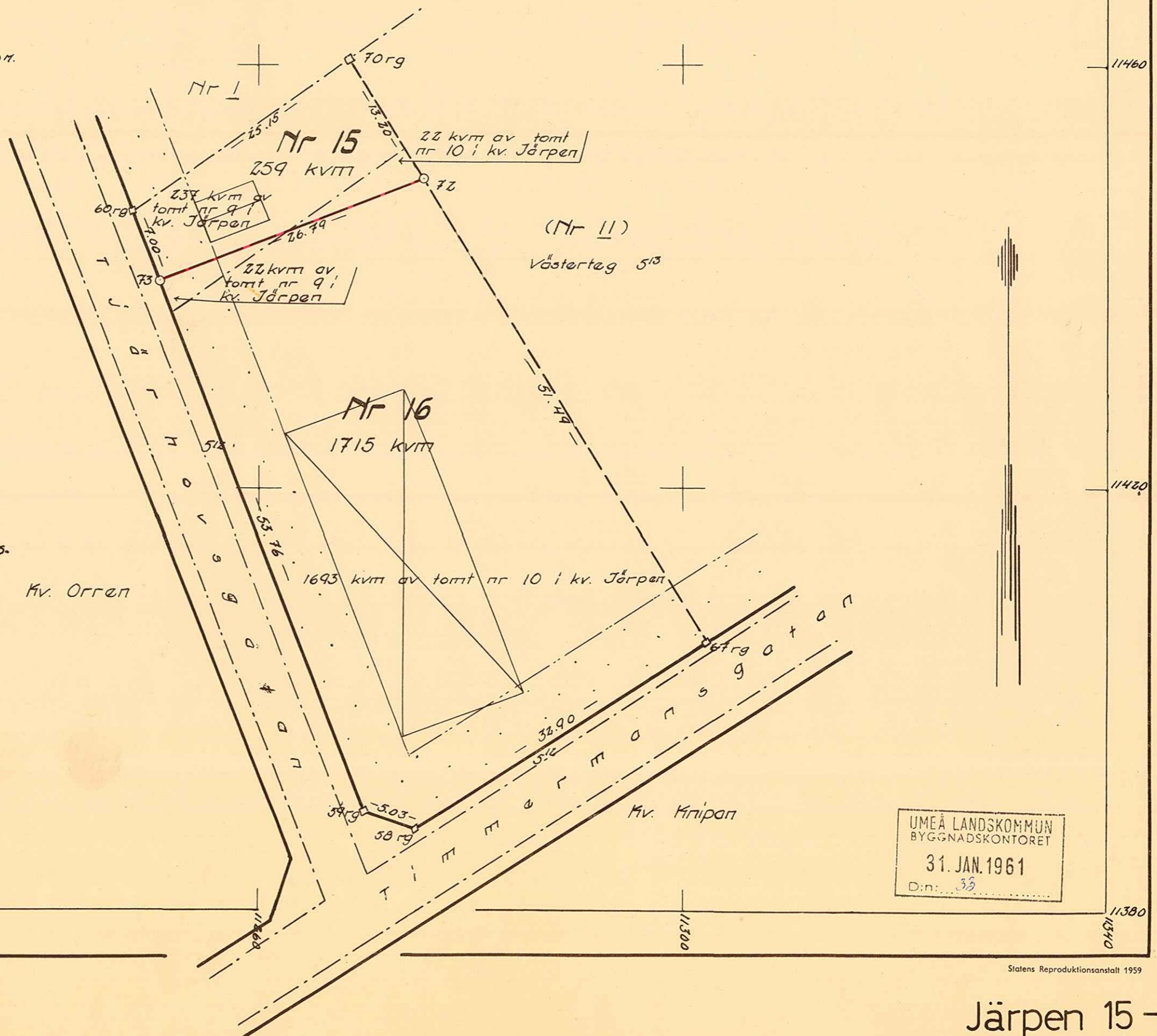
Beteckningar.

- Kvartersgräns.
- Fastighetsgräns.
- Tomtgräns.
- Område som ej får bebyggas.

Tillhör byggnadsnämndens beslut
den 18/8 1959 § 133 betygar:

Arne Jöreskog
Byggnadsnämndens ordf.

Dnr. T 4/56



UMEÅ LANDSKOMMUN
BYGGNADSKONTORET
31. JAN. 1961
Dnr: 33

LÄNSSTYRELSEN

I

VÄSTERBOTTENS LÄN

Nr.....

III G3 126 59

R E S O L U T I O N

Byggnadsnämnden i Tegn municipalsamhälle har den 18 augusti 1959 antagit ett av distriktslantmätaren Lars Björkgren år 1959 upprättat förslag till ändrad tomtindelning för del av kvarteret Järpen i samhället, enligt vilket förslag kvartersdelen indelats i två tomter betecknade med nr 15 och 16.

Förslaget har underställts länsstyrelsens prövning.

Överlantmätaren och länsarkitekten i länet ha yttrat sig i ärendet.

Länsstyrelsen fastställer tomtindelningen.


De nybildade tomterna skola betecknas med nr 15 och 16 enligt vad som framgår av den till ärendet hörande kartan.

Umeå i landskansliet den 25 november 1960.

På länsstyrelsens vägnar:

Mariquita Björnberg
Mariquita Björnberg

Henning Sandberg
Henning Sandberg




10572

3 karta, bygglov, Tegn församling

Stämpel 6:-
do å karta 1:-8u
11/1160

Byggnadsnämnden. i Tegn m.c.p.
2480K-199/1960



BESKRIVNING

för del/
till tomtindelning/av kvarteret J Ä R P E N inom Tegs municipalsamhälle,
Västerbottens län.

Förutsättningar, motiv m. m.

Till grund för tomtindelningen ligger en den 21 avg. 1942 fastställd stadsplan.

Kvarteret har tidigare varit föremål för tomtindelning.

Ändringsförslaget berör tomterna nr 9 och 10 i en den 20/11 1953 fastställd tomtindelning.

Området är avsett för bostadsbebyggelse i öppet byggnadssätt.

Nedanstående fastigheter och sakägare beröras av ändringsförslaget.

Fastighet	Ägare	Adress
tomt nr 9 i kv. Järpen	Tegs municipalsamhälle	Teg
" " 10 " "	Göte Lindström	Utmarksvägen 13, Umeå

Genom den föreslagna tomtindelningen indelas kvarteret i tomter, vilka beskrivas sålunda:

Tomt nr	Tomten angränsar			I tomten ingår		Tomtens areal m ²
	tomt, gata, plats e. d.	mellan gränspunkterna	med längd m	fastighet, fastighetsdel eller tomtområde	areal m ²	
1	2	3	4	5	6	7
15	Nordväst: tomt nr 1	60-70	25.15	Av tomt nr 9 i kv.		
	Nordöst: tomt nr 11	70-72	13.20	Järpen	237	
	Söder: tomt nr 16	72-73	26.79	Av tomt nr 10 i		
	Väster: gata	73-60	7.00	kv. Järpen	22	259
16	Norr: tomt nr 15	73-72	26.79	Av tomt nr 9 i kv.		
	Nordöst: tomt nr 11	72-67	51.49	Järpen	22	
	Sydöst: gata	67-58	32.90	Av tomt nr 10 i		
	Söder: gata	58-59	5.03	kv. Järpen	1693	
	Väster: gata	59-73	53.76			1715
<p>Umeå den 1 april 1959</p> <p><i>Åke Björkgren</i> distriktslantmätare</p> <p><i>Bub Forsman</i></p> <p>Tillhör Byggnadsnämndens beslut den 18/8/1959 och avser tomterna nr 15, 16. Teg den 4/9 1959 <i>Arne Johansson</i> Byggnadsnämndens ordf.</p> <p>Tillhör länsstyrelsens i Västerbottens län beslut den 25/11 1960. Umeå i landskansliet som ovan.</p> <p>På tjänstens vägnar: <i>Henning Sandberg</i> Henning Sandberg</p>						

Kallelse

Härmed kallas de markägare som berörs av förslag till ändring av tomtindelning för del av Kv. Järpen, Tegs msp. att taga del av förslaget under tiden 1/6-17/6 1959, vilket då finnes utställt å kommunakontoret Teg.

Anmärkingar mot förslaget skall vara byggnadsnämnden tillhanda senast sista utställningsdagen.

Teg den 28/5 1959

Byggnadsnämnden

