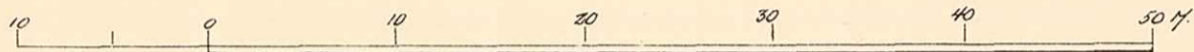


Karta  
 rörande förslag till ändring av tomtindelning av  
 kv Huven  
 inom Tegs markämbetsområde, Västerbottens län;  
 upprättad år 1960 av:

*Carl Björkqvist* Rådets Föresman  
 ämbetsstämman

Skala 1:400



År 1960 den 12 november fastställdes Å  
 denna karta angivna tomtindelning, vilket beslut  
 jämlikt 150 § 3 st. byggnadslagen vunnit laga kraft;  
 betygar Umeå i landskansliet som ovan.

St. kr. 1:- På tjänstens vägnar:

*Henning Sandberg*  
 Henning Sandberg

Tillhör byggnadsrådets beslut  
 den 27/10 1960 § 170 betygar:

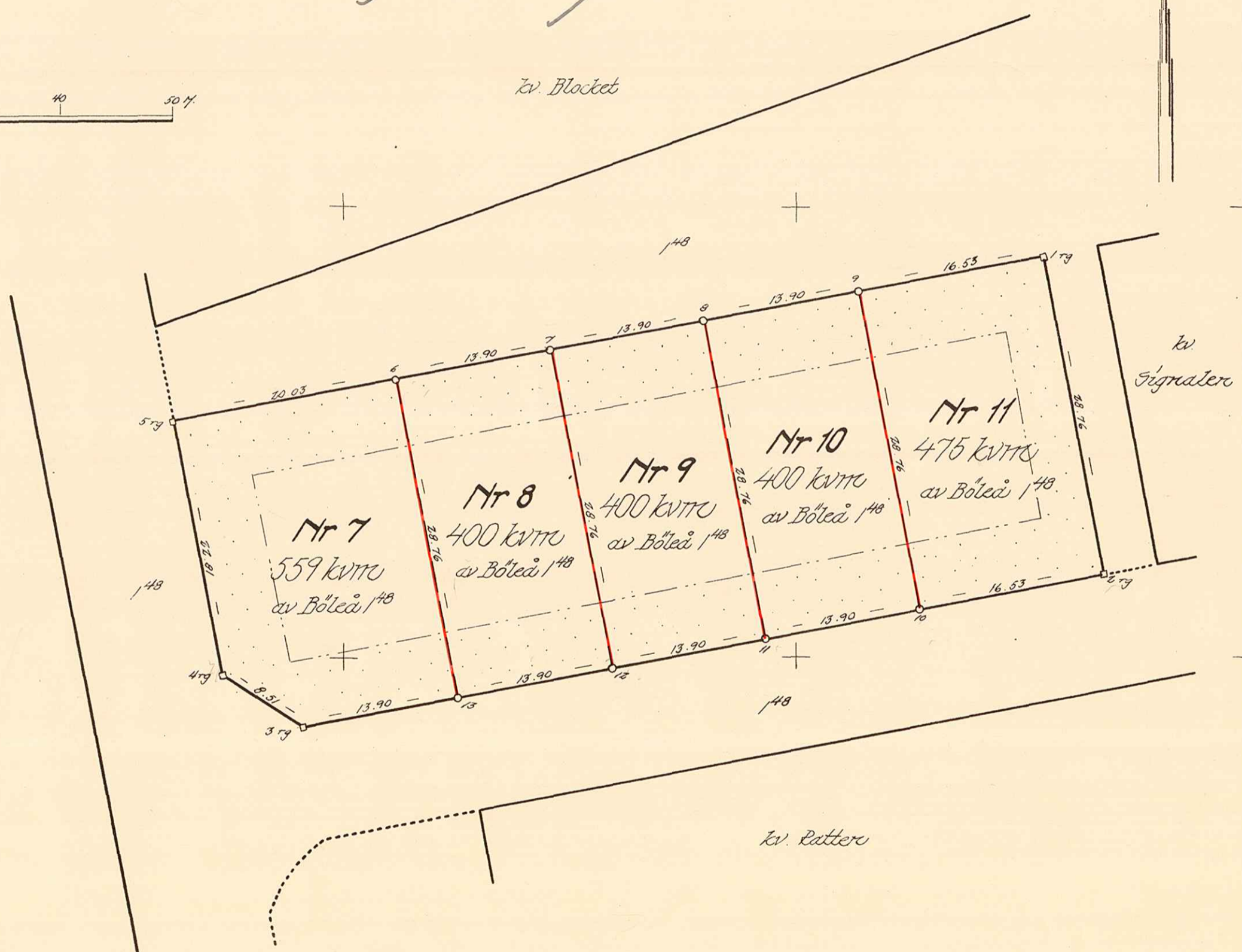
*Arne Jäderberg*  
 byggnadsrådets ordf.

Beteckningar

- Kvarteregräns
- - - - - Tomtgräns
- ..... Gräns mot allmän plats
- Område som ej får bebyggas

Koordinatförteckning

Pkt	Mark	X	Y
1	13	79435.60	96141.85
2	"	407.35	147.27
3	"	393.75	076.38
4	"	398.45	069.29
5	"	79430.85	96064.99



Dir T 64/60

LÄNSSTYRELSEN

I

VÄSTERBOTTENS LÄN

Nr.....

III G3 136 60

R E S O L U T I O N

Byggnadsnämnden i Tegs municipalsamhälle har den 27 oktober 1960 antagit ett av distriktslantmätaren Lars Björkren år 1960 upprättat förslag till ändrad tomtindelning av kvarteret Huven i samhället, enligt vilket förslaget kvarteret indelats i fem tomter betecknade med nr 7 - 11.

Förslaget har underställts länsstyrelsens prövning.

Överlantmätaren och länsarkitekten i länet ha yttrat sig i ärendet.

Länsstyrelsen fastställer tomtindelningen.

De nybildade tomterna skola betecknas med nr 7 - 11 enligt vad som framgår av den till ärendet hörande kartan.


Umeå i landskansliet den 12 november 1960.

På länsstyrelsens vägnar:

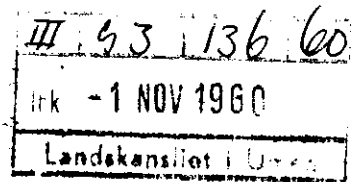
*Mariquita Björnberg*  
Mariquita Björnberg

*Hennings Sandberg*  
Hennings Sandberg

10035



Stämpel 6:-  
do å karta 1:-  
12/11-60  
Ordf. Ing. Rune Jäderberg, Tegs  
Byggnadsnämnden. Tegs mep 2480K-198/1960



## BESKRIVNING

*Ändring 2/1*

till tomtindelning av kvarteret H U V E N inom Tegs municipalsamhälle,  
Västerbottens län.

### Förutsättningar, motiv m. m.

Till grund för tomtindelningen ligger en den 6 oktober 1958 fastställd stadsplan.  
Kvarteret har tidigare varit föremål för tomtindelning, fastställd den 15 september  
1959.


Kvarteret är avsett för bostadsändamål, radhus.

Nedanstående fastighet och sakägare berörs av tomtindelningsförslaget (hämtad ur  
lagfartsböckerna)

Fastighet	Ägare	Adress
Böleå 1 <sup>48</sup>	Umeå landskommun	Teg

Tillhör länsstyrelsens i Västerbottens  
län beslut den 12 / 11 1960. Umeå i lands-  
kansliet som ovan.

På tjänstens vägnar:

  
Henning Sandberg

Genom den föreslagna tomtindelningen indelas kvarteret i tomter, vilka beskrivas sålunda:

Tomt nr	Tomten angränsar			I tomten ingår		Tomtens areal m <sup>2</sup>
	tomt, gata, plats e. d.	mellan gräns-punkterna	med längd m	fastighet, fastighetsdel eller tomtområde	areal m <sup>2</sup>	
1	2	3	4	5	6	7
7	Norr: park	5-6	20.03	Av Böleå 1 <sup>48</sup>	559	559 ✓
	Öster: tomt nr 8	6-13	28.76			
	Söder: gata	13-3	13.90			
	Sydväst: gata	3-4	8.51			
	Väster: gata	4-5	22.81			
8	Norr: park	6-7	13.90	Av Böleå 1 <sup>48</sup>	400	400 ✓
	Öster: tomt nr 9	7-12	28.76			
	Söder: gata	12-13	13.90			
	Väster: tomt nr 7	13-6	28.76			
9	Norr: park	7-8	13.90	Av Böleå 1 <sup>48</sup>	400	400 ✓
	Öster: tomt nr 10	8-11	28.76			
	Söder: gata	11-12	13.90			
	Väster: tomt nr 8	12-7	28.76			
10	Norr: park	8-9	13.90	Av Böleå 1 <sup>48</sup>	400	400 ✓
	Öster: tomt nr 11	9-10	28.76			
	Söder: gata	10-11	13.90			
	Väster: tomt nr 9	11-8	28.76			
11	Norr: park	9-1	16.53	Av Böleå 1 <sup>48</sup>	475	475 ✓
	Öster: park	1-2	28.76			
	Söder: gata	2-10	16.53			
	Väster: tomt nr 10	10-9	28.76			

Umeå den 22 september 1960

*Einar Björklöv*  
distriktslantmätare.

