

52.37-16-57

Fälld A E N M

AKT nr 10 280

År 1957 den 1 april fastställdes å denna karta angivna ymtindelning, vilket beslut jämlikt 150 § 3 st. byggnadslagen vunnit laga kraft, betygar Umeå i landokansliet som ovan.

St. kr. 1:— På tjänstens vägnar:

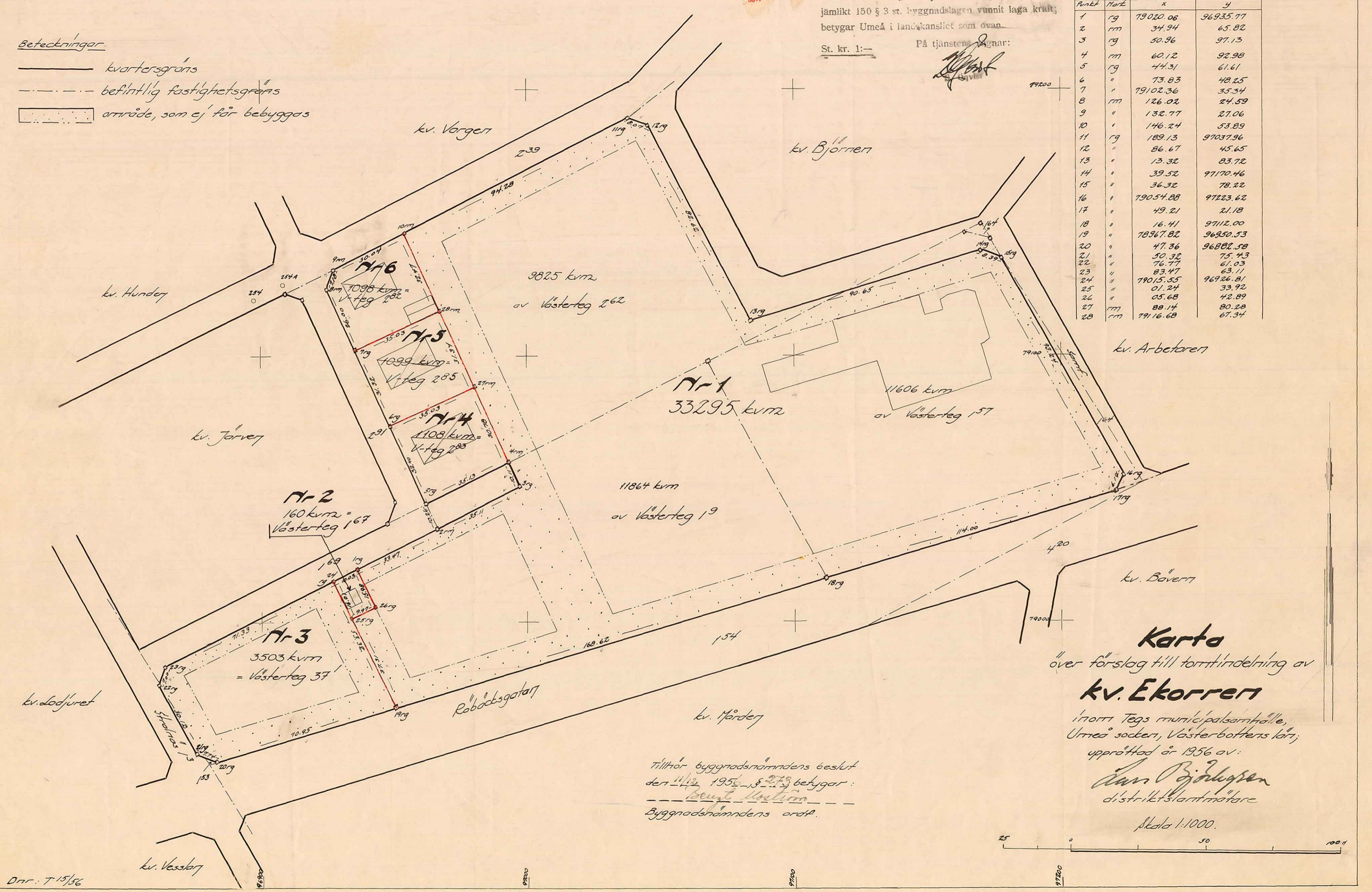
*[Signature]*

koordinatförteckning

Antal	Mark	x	y
1	rg	79020.06	96935.77
2	rm	34.94	65.82
3	rg	50.96	97.13
4	rm	60.12	92.98
5	rg	44.31	61.61
6	"	73.83	48.25
7	"	79102.36	35.34
8	rm	126.02	24.59
9	"	132.77	27.06
10	"	146.24	53.89
11	rg	189.13	97037.96
12	"	86.67	45.65
13	"	13.32	83.72
14	"	39.52	97170.46
15	"	36.32	78.22
16	"	79054.08	97223.62
17	"	49.21	21.18
18	"	16.41	97112.00
19	"	78967.82	96950.53
20	"	47.36	96882.58
21	"	50.32	75.43
22	"	76.77	61.03
23	"	83.17	63.11
24	"	79015.55	96926.81
25	"	01.24	33.92
26	"	05.68	42.89
27	rm	88.14	80.28
28	rm	79116.68	67.34

Beteckningar

- kvartersgräns
- - - befintlig fastighetsgräns
- område, som ej får bebyggas



Karta över förslag till tomtindelning av kv. Ekorren

Inom Tegs municipalsamhälle, Umeå söder, Västerbottens län; upprättad år 1956 av:

*[Signature]*  
distriktslantmätare

Skala 1:1000.

Tillhör byggnadsnämndens beslut den 11/12 1956 § 273 betygar: *[Signature]*  
Byggnadsnämndens ordf.

Dnr: T 15/56

2480K-197/1957  
Ekorren 1-6(T)

BYGGNÄMNDEN I TEG	
År 198	6/11 1956
Tillstånd	
Bev.	

## BESKRIVNING

III 93 26 57
Ink - 1. MÅS 1957
Landskansliet i Umeå

till tomtindelning av kvarteret Ekorren i Tegn mcp.

### Förutsättningar, motiv m. m.

Begränsningslinjerna för ifrågavarande kvarter äro angivna å en för kvarteren Björnen, Ekorren, Järven, Lodjuret m.fl. inom samhället den 14 okt. 1955 fastställd ändring och utvidgning av stadsplan. Någon ytterligare ändring är ej ifrågasatt.

Kvarteret har tidigare icke varit tomtindelad.

Kvarteret är till största delen (tomt nr 1) avsett för allmänt ändamål; av resterande delar avses tomt nr 2 för transformatorstation tomt nr 3 för garageändamål och tomterna nr 4 - 6 för bostadsbebyggelse.

Närmare detaljer om hushöjd m.m. återfinnas i stadsplanebestämmelserna.

Nedanstående fastigheter och sakägare beröras av tomtindelningsförslaget (hämtade ur lagfartsböckerna)

Fastighet	Ägare
Västerteg 19	Karl Arvid Lundström
" 157	Umeå landskommun
" 167	Karl Arvid Lundström
" 262	Petrus Alvar Pettersson
" 282	Bertil Agren
" 283	Gunnar Nyman
" 285	Harald Jungdalen
" 371	Svenska BP Oljeaktiebolag

**Akt nr F 370**

Genom den föreslagna tomtindelningen indelas kvarteret i tomter, vilka beskrivas sålunda:

Tomt nr	Tomten angränsar			I tomten ingår		Tomtens areal m <sup>2</sup>
	tomt, gata, plats e. d.	mellan gräns-punkterna	med längd m	fastighet, fastighetsdel eller tomtområde	areal m <sup>2</sup>	
1	2	3	4	5	6	7
1	Gata i norr	10-11	94.28	Del av Väster- teg 2 <sup>02</sup>	9825	33295
	Gata i norr	11-12	8.07			
	Gata i öster	12-13	82.62	Del av Väster- teg 1 <sup>57</sup>	11600	
	Gata i norr	13-14	90.05			
	Gata i norr	14-15	8.39	Del av Väster- teg 1 <sup>9</sup>	11864	
	Gata i öster	15-16	93.24			
	Gata i öster	16-17	6.17			
	Gata i söder	17-19	282.62			
	Tomt nr 3 i väster	19-25	37.31			
	Tomt nr 2 i norr	25-26	9.97			
	Tomt nr 2 i väster	26-1	15.98			
	Gata i norr	1-2	33.47			
	Parkområde i norr	2-3	35.11			
	Parkområde i väster	3-4	10.11			
	Tomt nr 4 i väster	4-27	30.78			
	Tomt nr 5 i väster	27-28	31.34			
Tomt nr 6 i väster	28-10	32.47				
2	Gata i norr	24-1	10.03	Västerteg 1 <sup>67</sup>	160	160
	Tomt nr 1 i öster	1-26	15.98			
	Tomt nr 1 i söder	26-25	9.97			
	Tomt nr 3 i väster	25-24	16.01			
3	Gata i norr	23-24	71.33	Västerteg 37 <sup>1</sup>	3503	
	Tomt nr 2 i öster	24-25	16.01			
	Tomt nr 1 i öster	25-19	37.31			
	Gata i söder	19-20	70.95			
				Överföres:	3503	

Tomt nr	Tomten angränsar			I tomten ingår		Tomtens areal m <sup>2</sup>
	tomt, gata, plats e. d.	mellan gräns-punkterna	med längd m	fastighet, fastighetsdel eller tomtområde	areal m <sup>2</sup>	
1	2	3	4	5	6	7
3				Överfört:	3503	
	Gata i söder	20-21	7.74			
	Gata i väster	21-22	30.12			
	Gata i väster	22-23	7.00			3503
4	Tomt nr 5 i norr	6-27	35.03	Västerteg 2 <sup>83</sup>	1108	
	Tomt nr 1 i öster	27-4	30.78			
	Parkområde i söder	4-5	35.13			
	Gata i väster	5-6	32.40			1108
5	Tomt nr 6 i norr	7-28	35.03	Västerteg 2 <sup>85</sup>	1099	
	Tomt nr 1 i öster	28-27	31.34			
	Tomt nr 4 i söder	27-6	35.03			
	Gata i väster	6-7	31.32			1099
6	Gata i norr	9-10	30.04	Västerteg 2 <sup>82</sup>	1098	
	Tomt nr 1 i öster	10-28	32.47			
	Tomt nr 5 i söder	28-7	35.03			
	Gata i väster	7-8	26.00			
	Gata i väster	8-9	7.18			1098

På tjänstens vägnar:

*[Signature]*  
B. ÖVILIN

Umeå den 22 oktober 1956.

*[Signature]*  
distriktslantmätare

Tillhör byggnadsnämndens beslut  
den 11/12 1956, § 273 betygas:  
Beugt Mattson  
B.N:s ref.

ordkännare  
Teg den 30/1 1957  
För Teg myndig  
*[Signature]*

Tillhör länsstyrelsens i Västerbottens  
län beslut den 14 1957. Umeå i lands-  
kansliet som ovan.

III G3 26 57

LÄNSSTYRELSENS I VÄSTERBOTTENS LÄNS  
resolution i fråga om tomtindelning av  
kvarteret Ekorren inom Tega municipalsamhälle; given efter anslag Umeå i  
landskansliet den 1 april 1957.

Byggnadsnämnden i Tega municipalsamhälle har den 11 december 1956 antagit ett av distriktslantmätaren Lars Björkgren år 1956 upprättat förslag till tomtindelning av kvarteret Ekorren i samhället, enligt vilket förslaget kvarteret indelats i sex tomter, betecknade med nr 1 - 6.

Förslaget har underställts länsstyrelsens prövning.

Överlantmätaren och länsarkitekten i länet ha yttrat sig i ärendet.

---

Länsstyrelsen fastställer tomtindelningen.

De nybildade tomterna skola betecknas med nr 1 - 6 enligt vad som framgår av den till ärendet hörande kartan.


Till statsverket skall utgå granskningsavgift med sexton kronor att gäldas av byggnadsnämnden.

På länsstyrelsens vägnar:

  
N.-Collander

Stämpel 6 kr.  
å karta 1 *ck*  
Granskn.avg. 16  
Summa Kr. 23 kr.

Byggnadsnämnden.



Fastighetsbeteckning

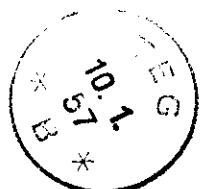
Ägare.

Ky. Ekerren.

Västerteg 1:9	Karl Arvid Lundström	Teg.
Västerteg 1:57	Umeå landskommun	Teg.
Västerteg 1:67	Karl Arvid Lundström	Teg.
Västerteg 2:62	Petrus Alvar Pettersson	Teg.
Västerteg 2:82	Bertil Ågren	Teg.
Västerteg 2:83	Gunnar Nyman	Teg.
Västerteg 2:85	Harald Jungdalen	Teg.
Västerteg 37:1	Svenska BP Oljeaktiebolag	Stockholm.

Att rekommenderade värdeförsändelser  
tillställes ovan angivna adressater  
intygas.

*J. J. Hellberg*  
.....  
postfunktionär



Utdrag ur protokoll, fört vid sammanträde med byggnadsnämnden i Tegs mcp. tisdagen den 11/12 1956.

Sammanträdet började kl. 18.00 och slutade kl. 21.00.

Närvarande: Ordf. Bengt Moström, ledamöterna Birger Persson, H. Rumar, Oscar Larsson, S. Berglund, Distriktslantmätare Lars Björkgren, Brandchefen Björn, Hälsovårdsnämndens ordf. O.A. Lövgren, Stadsarkitekten J.D. Sundberg, suppleanten K. Bong samt Rune Jäderberg.

§ 250.

Att jämte ordföranden justera dagens protokoll valdes Birger Persson

§ 273.

Förelåg av Distriktslantmätare Björkgren upprättat förslag till tomtindelning för Kv. Ekorren.

Byggnadsnämnden beslöt antaga förslaget samt utställa detsamma för granskning. Därest inga anmärkningar under utställningstiden inkommit beslöts därjämte överlämna tomtindelningsförslaget till Länsstyrelsen för fastställelse.

Dag som ovan  
Rune Jäderberg

Justerat:  
Bengt Moström  
Birger Persson

Rätt utdraget betyga:

J. Sundberg                      R. Jäderberg

Exp. till Länsstyrelsen den 2/3 1957

**KALLEISE.**

Härmed kallas de markägare som berörs av förelag till  
tentindelning för Kv. Ekorren, att under tiden 14/1 -  
31/1 1957 taga del av förelaget, å byggnadskontoret,  
Teg, under kontorstid.

Anmärkningar mot förelaget skall göras skriftligen och  
inlämnas till byggnadsnämnden senast sista utställnings-  
dagen.

Teg den 10/1 1957.

Byggnadsnämnden.

bp

Utdrag ur protokoll fört vid sammanträde med byggnadsnämnden i Tegs mcp torsdagen den 26/4 1956. Sammanträdet påbörjades kl. 15.00 och slutade kl. 17.10.

Närvarande: Ordföranden Bengt Moström, ledamöterna Oskar Larsson, Hilding Rumar samt suppleanterna för Birger Persson och Sture Berglund, herr Knut Bong och Nils Örring, arkitekt D. Sundberg, brandchef G. Björn och ingenjör E. Jäderberg.

§ 84.

Att jämte ordföranden justera dagens protokoll valdes Knut Bong.

=====  
=====

§ 101.

Förelåg från Umeå landskommuns folkskolestyrelse ingiven ansökan om tomtmätning för den av kommunen förvärvade marken i Kv. Ekorren.

Då kvarteret inte är tomtindelad hade byggnadsnämndens ordförande meddelat skolstyrelsen detta samt att ny ansökan om tomtmätning skulle ingivas till nämnden då kvarteret är tomtindelad.

Byggnadsnämnden beslöt godkänna de av ordföranden i ärendet vidtagna åtgärderna samt uppdraga åt distriktslantmätaren att upprätta förslag till tomtindelning för kvarteret.

Herr Nils Örring reserverade sig emot beslutet enär han ansåg att det var en självklar sak att samhället föranstaltar om tomtindelning så snart stadsplan fastställdes. Herr Örring ansåg därjämte att nu ingiven ansökan om tomtmätning bör vidarebefordras till distriktslantmätaren.

=====  
=====

Justerat:  
Bengt Moström  
Knut Bong

Dag som ovan  
Rune Jäderberg

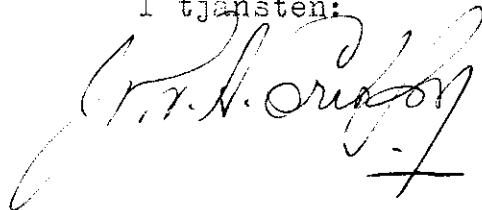
Rätt utdraget, intyga: *B. Moström* *R. Jäderberg*

Till/  
Byggnadsnämnden i Teg.

Folkskolstyrelsen i Umeå landskommun anhåller om  
tomtmätning av förvärvat mark i kvarteret Ekorren  
i Togs municipalsamhälle.

Teg den 23 april 1956

I tjänsten:



C. N. S. Orstén

Till Folkskolestyrelsen i Umeå landskommun  
Kommunalkontoret

T e g

Jag har i dag mottagit Eder ansökan om "tomtmätning av förvärvat mark i Kv. Ekorren i Tegs m: e". Då emellertid kvarteret icke är tomtindelad, kan tomtmätning ej äga rum. På grund härav får Eder ansökan betraktas som en ansökan om tomtindelning och kommer att behandlas såsom sådan hos byggnadsnämnden. Sedan tomtindelningen fastställes av länsstyrelsen ankommer på Eder att inkomma med ny ansökan om tomtmätning.

Teg den 26 april 1956

Byggnadsnämndens ordf.

Aveskrift.

Ö.105 E.D.1950

Länstyrelsens i Västerbottens län

resolution i nedan omförmälda ärende; givet

Umeå i landskansliet den 27 december 1950.

I en den 6 december 1950 hit inkommen skrift har folk-

skolestyrelsen i Umeå landskommun anhållit om tillstånd att i

strid med gällande stadsplan avstycka ett område inom kvarteret

Ekerren i fegumunicipalsamhälle, Umeå socken, i enlighet med

vid ansökningsfogad karta.

Länsarkitekten i länet har avgivit yttrande i ärendet.

Länstyrelsen prövar, med stöd av 19 kapitlet 13 § 2 mom

lagen om delning av jord å landet, skäligt meddela tillstånd

till avstyckning av ifrågavarande område.

Till statsverket skall utgå granskningsavgift med fem

kronor, vilken avgift skall gäldas av sökanden.

Den, som med detta beslut icke åtnöjes, äger däri söka

ändring genom underdåniga besvär, vilka ställas till Konungen

samt åtföljas av behörigt bevis om dagen, då klaganden av be-

slutet erhållit del, ~~så klaganden av beslutet erhållit del,~~

skola till Kungl. Kommunikationsdepartementet vara inkomna

Utan avgift.

*Ansökningshandlingarna + karten ha överlämnats  
dist. landmätaren i Umeå dt.*

Byggnadsnämnden.

*Reh m m*

ist å fyrtiofemte dagen från delfäendet, delgivningsdagen oräknaad; bankråds beslut

dock ett menighet, som klagar, äger åtnjuta femton dagars längre besvärstid.

Umeå i landskansliet den 27 december 1920.

På länsstyrelsens vägnar:

L. Hultman

L. Hultman

Bestyrkes på tjänstens vägnar:

G. Lindqvist

G. Lindqvist

Länsstyrelsen

Länsstyrelsen

Länsstyrelsen

Länsstyrelsen

Länsstyrelsen

Länsstyrelsen

Länsstyrelsen

Länsstyrelsen

Länsstyrelsen

Länsstyrelsen

*Handwritten signature and text at the bottom left.*

Länsstyrelsen

Byråns anmälan