

Förslag till ändrad tomtindelning inom del av kv. Toljan

Umeå stad
Upprättat den 22 oktober 1959 av

M. Östberg
Stadsingenjör

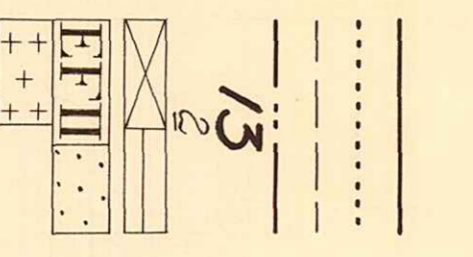

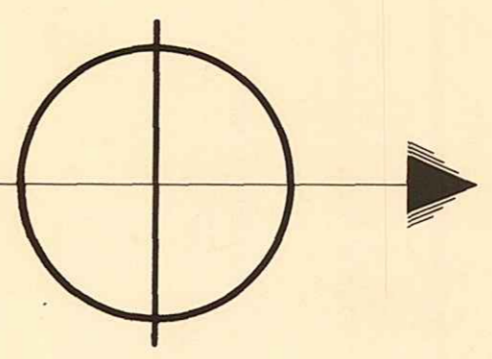
Jan Paulsson
Mättningsingenjör

Till denna karta hör särskild beskrivning

Umeå byggnadsrådets beslut av den 12 nov. 1959 § 466, 3dec. 1959 § 498.
Beslut på tjänstens vägnar:
M. Östberg

Ar 19.60 den 7 januari 1959, fastställdes A denna karta angivna tomtindelning, vilket beslut ändrade 150 § 3 st. byggnadslagen rumm till laga kraft, bebyggelse i landskansliet som ovan.
På tjänstens vägnar:
St. kr. 1-
Hemming Sandberg
Hemming Sandberg

Hemming Sandberg
På byggnadsrådets vägnar:



Beteckningar:
Kvarteretsgränser
Gränser för allmän plats
Gällande tomtgränser
Gränser mellan olika bestämelseområden
Förslaget tomtbeteckning
Gällande tomtbeteckning
Behövliga byggnader
Beteckningar enligt stadsplanbestämmelserna

KV. TRÅD-
GÅRDEN

Herrgårdsvägen

Fridhemsvägen

Jämtebolevägen

KV. LÄROVERKET

KV.
SPANNET

ARKIVAKT 189/1959
Toljan delar
13