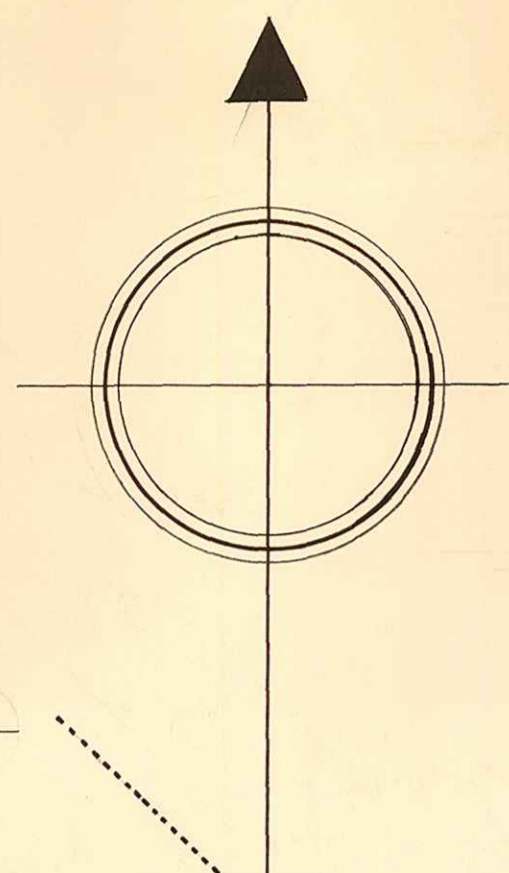


År 1961 den 7 mars fastställdes A denna karta angivna tomtindelning, vilket beslut jämflikt 150 § 3 st. byggnadslagen vunnit laga kraft. Betygar Umeå i landskansliet som ovan.

St. kr. I:— På tjänstens vägnar:

Henning Sandberg



# Förslag till tomtindelning inom del av kv. Ratten i Umeå stad

Upprättat den 7 november 1960 av

Stadsingenjör

Lars Granström  
Mättningsingenjör

Till denna karta hör särskild beskrivning

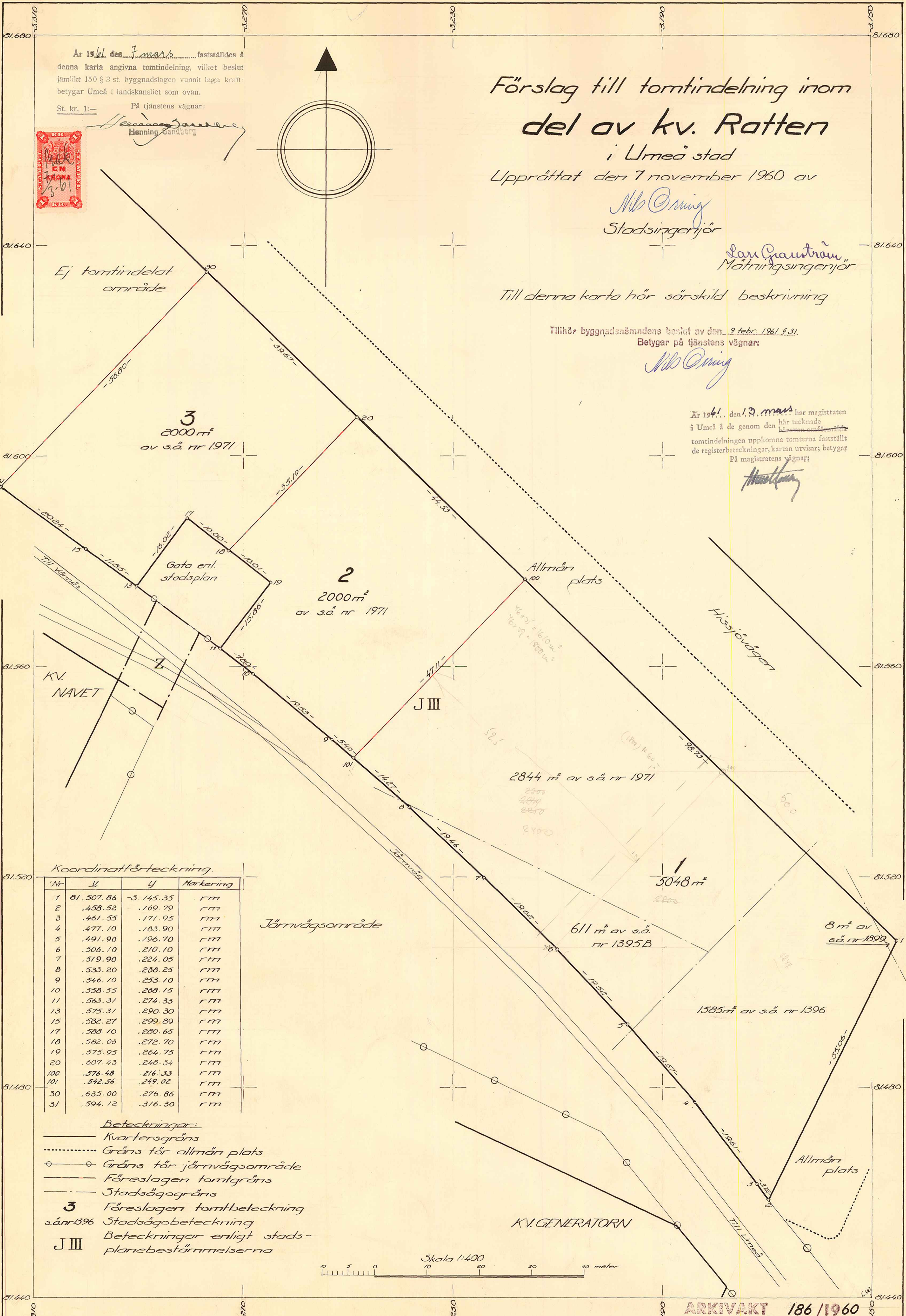
Tillhör byggnadsnämndens beslut av den 9 febr. 1961 § 31.

Betygar på tjänstens vägnar:

Stadsingenjör

År 1961 den 13 mars har magistraten i Umeå å de genom den här tecknade tomtindelningen uppkomna tomterna fastställt de registerbeteckningar, kartan utvisar; betygar På magistratens vägnar:

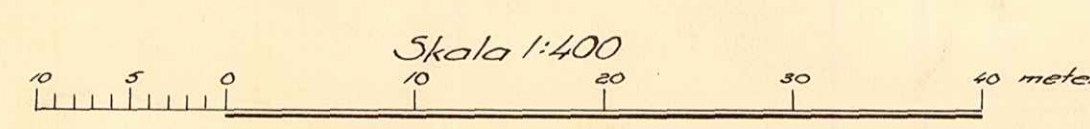
Magistraten



Koordinatförteckning.

Nr	X	Y	Markering
1	81.507.86	-3.145.35	r m
2	.458.52	.169.79	r m
3	.461.55	.171.95	r m
4	.471.10	.183.90	r m
5	.491.90	.196.70	r m
6	.506.10	.210.10	r m
7	.519.90	.224.05	r m
8	.533.20	.238.25	r m
9	.546.10	.253.10	r m
10	.558.55	.268.15	r m
11	.563.31	.274.33	r m
13	.575.31	.290.30	r m
15	.582.27	.299.89	r m
17	.588.10	.280.65	r m
18	.582.03	.272.70	r m
19	.575.95	.264.75	r m
20	.607.43	.248.34	r m
100	.576.48	.216.33	r m
101	.542.56	.249.02	r m
30	.635.00	.276.86	r m
31	.594.12	.316.30	r m

- Beteckningar:**
- Kvarteregräns
  - Gräns för allmän plats
  - Gräns för järnvägsområde
  - Förslagen tomtgräns
  - Stadsägogräns
  - 3 Förslagen tomtbeteckning
  - s.ä. nr 1396 Stadsägobeteckning
  - J III Beteckningar enligt stadsplanebestämmelserna



ARKIVAKT 186/1960  
Ratten

del av

KV. RATTEN 1-3