

BESKRIVNING

till tomtindelning av kvarteret Aspgården

inom Teks municipalsamhälle, Västerbottens län.

Förutsättningar, motiv m. m.

Begränsningslinjerna för ifrågavarande kvarter äro angivna å en för del av samhället den 20 juli 1956 fastställd stadsplan. Kvarteret har tidigare icke varit tomtindelad.

Kvarteret är avsett att bebyggas med bostadsfastigheter.

Nedanstående fastigheter och sakägare beröres av tomtindelningsförslaget (hämtade ur lagfartsböckerna).


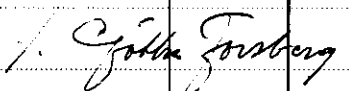
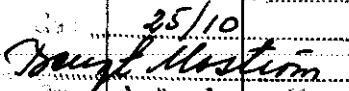
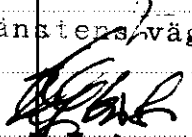
Fastighet	Ägare	Adress
Böleå 6 ²⁶ ✓	✓ Nils Eriksson ✓ ✓	Box 1589, Teg
— " 6²⁷ ✓	✗ Oskar Bäckström ✓ ✓	Böleå, Teg
— " 6 ¹⁰⁹ ✓	✓ Ragnar Granberg ✓ ✓	Egnahemsvägen, Teg
— " 6 ¹¹⁰ ✓	✓ Alexius Ståhlbröst ✓ ✓	— " , Teg
— " 6 ¹¹⁵ ✓	✗ Johan Granström ✓ ✓	Boställsvägen, Teg
— " 6 ¹¹⁹ ✓	✓ Sture Berglund ✓ ✓	— " , Teg
1/2 — " 6 ¹²⁰ ✓	✗ Edith Gunborg Viola Olofsson ✓ ✓	— " 15, Teg
1/2 — " 6 ¹²⁰ ✓	✗ Margit Carlsson ✓ ✓	— " 15, Teg
— " 6 ¹²¹ ✓	† Karl-Olov Rydelius ✓ ✓	Lantgatan 2, Umeå
— " 6 ¹²⁶ ✓	✗ Olov Malte Sandström ✓ ✓	Egnahemsvägen, Teg
— " 6 ¹³⁴ ✓	✓ Arne Yttergren ✓ ✓	— " 4, Teg
— " 6 ¹³⁵ ✓	✓ Curt Leidner ✓ ✓	— " 6, Teg
— " 6 ¹³⁷ ✓	✗ Nils Eriksson ✓ ✓	Box 1589, Teg
— " 6 ¹⁴⁷ ✓	✓ Tage Lundgren ✓ ✓	Tallgränd 10, Teg
— " 6 ¹⁴⁸ ✓	✓ John Edvardsson ✓ ✓	Egnahemsvägen, Teg
— " 6 ¹⁵¹ ✓	✓ Västerbottens Slakteriförening ✓ ✓	Böleå, Teg
— " 6 ¹⁵²	— " — "	— " — "

Genom den föreslagna tomtindelningen indelas kvarteret i tomter, vilka beskrivas sålunda:

Tomt nr	Tomten angränsar			I tomten ingår		Tomtens areal m ²
	tomt, gata, plats e. d.	mellan gräns-punkterna	med längd m	fastighet, fastighetsdel eller tomtområde	areal m ²	
1	2	3	4	5	6	7
1	Tomt nr 2 i norr	6-7	35.99	Del av Böleå 6 ¹⁰⁹	3	1221
	" nr 16 i öster	27-26	22.00	Del av Böleå 6 ¹¹⁵	1218	
	" nr 16 i -"-	26-3	12.00			
	Gata i söder	3-43	1.19			
	" i -"-	43-4	27.15			
	Boställsvägen i sydväst	4-5	5.48			
-"- i väster	5-6	36.53				
2	Tomt nr 3 i norr	7-28	40.05	Böleå 6 ¹²⁰	1141	1141
	" nr 15 i öster	28-27	29.97			
	" nr 1 i söder	27-6	35.99			
	Boställsvägen i väster	6-7	30.33			
3	Tomt nr 4 i norr	8-30	44.48	Böleå 6 ¹¹⁹	1263	1394
	" nr 13 i öster	30-29	5.82	Del av Böleå 6 ¹²¹	131	
	" nr 14 i öster	29-28	30.01			
	" nr 2 i söder	28-7	40.05			
	Boställsvägen i väster	7-8	30.30			
4	Tomt nr 5 i norr	9-31	47.65	Del av Böleå 6 ¹²¹	1096	1096
	" nr 13 i öster	31-30	24.13			
	" nr 3 i söder	30-8	44.48			
	Boställsvägen i väster	8-9	23.78			
5	Tomt nr 6 i norr	10-33	52.32	Del av Böleå 6 ¹²¹	153	1157
	" nr 12 i öster	35-32	3.43	Del av Böleå 6 ²⁶	481	
	" nr 12 i -"-	32-31	20.08	Del av Böleå 6 ¹⁵²	396	
	" nr 4 i söder	31-9	47.65	Del av Böleå 6 ¹⁵¹	127	
	Boställsvägen i väster	9-10	23.00			

Tomt nr	Tomten angränsar			I tomten ingår		Tomtens areal m ²
	tomt, gata, plats e. d.	mellan gräns-punkterna	med längd m	fastighet, fastighetsdel eller tomtområde	areal m ²	
1	2	3	4	5	6	7
6	Tomt nr 7 i norr	11-35	52.91	Del av Böleå 6 ¹⁵²	1126	1209
	" nr 11 i öster	35-34	16.16	Del av Böleå 6 ¹⁵¹	83	
	" nr 12 i -"-	34-33	6.85			
	" nr 5 i söder	33-10	52.32			
	Boställsvägen i väster	10-11	23.00			
7	Tomt nr 8 i norr	12-37	53.51	Del av Böleå 6 ¹⁵²	1222	1224
	" nr 9 i öster	37-36	8.93	Del av Böleå 6 ¹⁵¹	2	
	" nr 11 i öster	36-35	14.06			
	" nr 6 i söder	35-11	52.91			
	Boställsvägen i väster	11-12	23.00			
8	Gata i norr	14-15	48.51	Del av Böleå 6 ¹⁵²	1315	1315
	Tomt nr 9 i öster	15-37	29.59			
	" nr 7 i söder	37-12	53.51			
	Boställsvägen i väster	12-13	14.11			
	-"- i nordväst	13-14	9.51			
9	Gata i norr	15-16	15.76	Böleå 6 ¹⁴⁷	1146	1146
	" i "	16-17	13.81			
	Parkområde i öster	17-18	18.99			
	Tomt nr 10 i öster	18-38	25.27			
	" nr 11 i söder	38-36	24.90			
	" nr 7 i väster	36-37	8.93			
	" nr 8 i -"-	37-15	29.59			
10	Parkområde i norr	18-19	30.47	Böleå 6 ¹⁴⁸	739	739
	Egnahemsvägen i öster	19-20	25.81			
	Tomt nr 11 i söder	20-38	27.50			
	" nr 9 i väster	38-18	25.27			

Tomt nr	Tomten angränsar			I tomten ingår		Tomtens areal m ²
	tomt, gata, plats e. d.	mellan gräns-punkterna	med längd m	fastighet, fastighetsdel eller tomtområde	areal m ²	
1	2	3	4	5	6	7
11	Tomt nr 9 i norr	36-38	24.90	Böleå 6 ¹³⁴	1426	1426
	" nr 10 i norr	38-20	27.50			
	Egnahemsvägen i öster	20-21	28.05			
	Tomt nr 12 i söder	21-34	46.11			
	" nr 6 i väster	34-35	16.16			
	" nr 7 i -"-	35-36	14.06			
12	Tomt nr 11 i norr	34-21	46.11	Böleå 6 ¹³⁵	1325	1325
	Egnahemsvägen i öster	21-22	30.10			
	Tomt nr 13 i söder	22-31	43.46			
	" nr 5 i väster	31-32	20.08			
	" nr 5 i -"-	32-33	3.43			
	" nr 6 i -"-	33-34	6.85			
13	Tomt nr 12 i norr	31-22	43.46	Böleå 6 ¹³⁷	1255	1255
	Egnahemsvägen i öster	22-23	30.26			
	Tomt nr 14 i söder	23-29	40.14			
	" nr 3 i väster	29-30	5.82			
	" nr 4 i -"-	30-31	24.13			
14	Tomt nr 13 i norr	29-23	40.14	Böleå 6 ¹²⁶	1154	1154
	Egnahemsvägen i öster	23-24	30.14			
	Tomt nr 15 i söder	24-28	36.83			
	" nr 3 i väster	28-29	30.01			
15	Tomt nr 14 i norr	28-24	36.83	Böleå 6 ¹¹⁰	1053	1053
	Egnahemsvägen i öster	24-25	30.08			
	Tomt nr 16 i söder	25-27	33.53			
	" nr 2 i väster	27-28	29.97			

Tomt nr	Tomten angränsar			I tomten ingår		Tomtens areal m ²
	tomt, gata, plats e. d.	mellan gräns-punkterna	med längd m	fastighet, fastighetsdel eller tomtområde	areal m ²	
1	2	3	4	5	6	7
16	Tomt nr 15 i norr	27-25	33.53	Del av Böleå 6 ¹⁰⁹	969	985
	Egnahemsvägen i öster	25-1	22.90	Del av Böleå 6 ¹¹⁵	16	
	"- i sydost	1-2	8.14			
	Gata i söder	2-3	24.93			
	Tomt nr 1 i väster	3-26	12.00			
	" nr 1 i "-	26-27	22.00			
Umeå den 7 februari 1957						
 distriktslantmätare						
						
<p>I ovanstående beskrivning avsett förslag till tomtindelning för kv Aspgården i Tegs municipalsamhälle godkännes härmed.</p> <p>Teg den 25/10 1957. För Tegs municipalsamhälle Kommunstyrelsens ordförande</p> <p>Umeå kommunstyrelse beslut den <u>18/6 1957</u> Kommunstyrelsens ordförande <u>1-16</u> den <u>25/10 1957</u>  Byggnadsnämndens ordförande</p> <p>Tillhör länsstyrelsens i Västerbottens län beslut den <u>26/2 1958</u> Umeå i landskansliet som ovan.</p> <p>På tjänstens vägnar:  Öqvist</p>						

anh. 3/3 1958

III G3 154 57.

LÄNSSTYRELSENS I VÄSTERBOTTENS LÄN
resolution i fråga om tomtindelning av
kvarteret Aspgården inom Tegs municipalsamhälle;
given efter anslag Umeå i
landskansliet den 26 februari 1958.

Byggnadsnämnden i Tegs municipalsamhälle har den 18 juni 1957 antagit ett av distriktslantmätaren Lars Björkgren år 1957 upprättat förslag till tomtindelning av kvarteret Aspgården i samhället enligt vilket förslaget kvarteret indelats i sexton tomter, betecknade med nr 1 - 16.

Förslaget har underställts länsstyrelsens prövning.


Överlantmätaren och länsarkitekten i länet ha yttrat sig i ärendet

Länsstyrelsen fastställer tomtindelningen.

De nybildade tomterna skola betecknas med nr 1 - 16 enligt vad som framgår av den till ärendet hörande kartan.

På länsstyrelsens vägnar:


M. Colliander

1529

Stämpel 6.-
do å kartan *cu*

Summa Kr. 7:-

Byggnadsnämnden.

Kallelse.

Härmed kallas de markägare som beröras av tomtindelning för kv. Aspgården Tegn mop. att under tiden 5/9 - 23/9 1957 taga del av förslaget, vilket finnes utställt å byggnadskontoret i Umeå Länskommun under kontorstid.

Anmärkingar mot förslaget skall vara byggnadsnämnden tillhanda senast sista utställningsdagen.

Tegn den 2 augusti 1957.

Byggnadsnämnden

Till länsstyrelsen i Västerbottens län.

Ang. tomtindelning av kv Aspgården i Tegn municipalsamhälle.

Härmed överlämnas karta och handlingar rörande förslag till tomtindelning av ovannämnda kvarter. Förslaget har varit utställt under tiden 5/9 - 23/9 1957. Under denna tid har inga anmärkningar mot förslaget inkommit till byggnadsnämnden.

Teg den 26 oktober 1957.

För Tegn byggnadsnämnd:

B. M.

/ Bengt Moström/

Byggnadsnämndens ordf.

Till Herr Distriktslantmätaren
i Umeå distrikt

Umeå

Åberopande tidigare överläggningar får byggnadsnämnden i Tegs municipalsamhälle härmed uppdraga åt Eder att upprätta förslag till tomtindelning för Kv. Aspgården i Teg.

Teg den 18 maj 1956

Yngst Mattson
byggnadsnämndens ordf.

Stenkallas
Teg den 8 okt 1956
Yngst Mattson
BIV:s ordf.

Dnr. T 20/56.

Till Herr Distriktslantmätaren
i Umeå distrikt

Umeå

Åberopande tidigare överläggningar får byggnadsnämnden i Tegs municipalsamhälle härmed uppdraga åt Eder att upprätta förslag till tomtindelning för Kv. Aspgården i Teg.

Teg den 18 maj 1956

B. M.
.....
byggnadsnämndens ordf.