

Förslag till ändrad tomtindelning

inom kv. Ufftern

i Umeå stad

Upprättat den 7 oktober 1959 av

KV. VI PAN

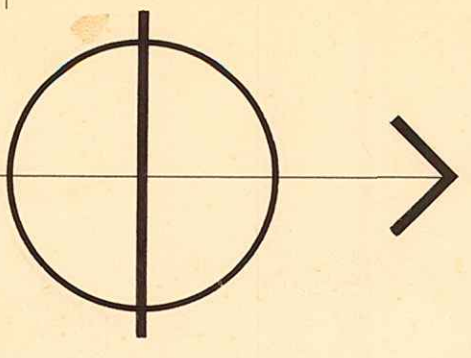
W. Östling
Stadsingenjör

Jonny Gustafsson
Näringsingenjör

Till denna karta hör särskild beskrivning.

Byggnadsnämndens beslut av den 8 okt. 1959 s. 410, 12 nov. 1959 s. 464.
Beslut på tjänstens vägnar: 1959 s. 464.

W. Östling




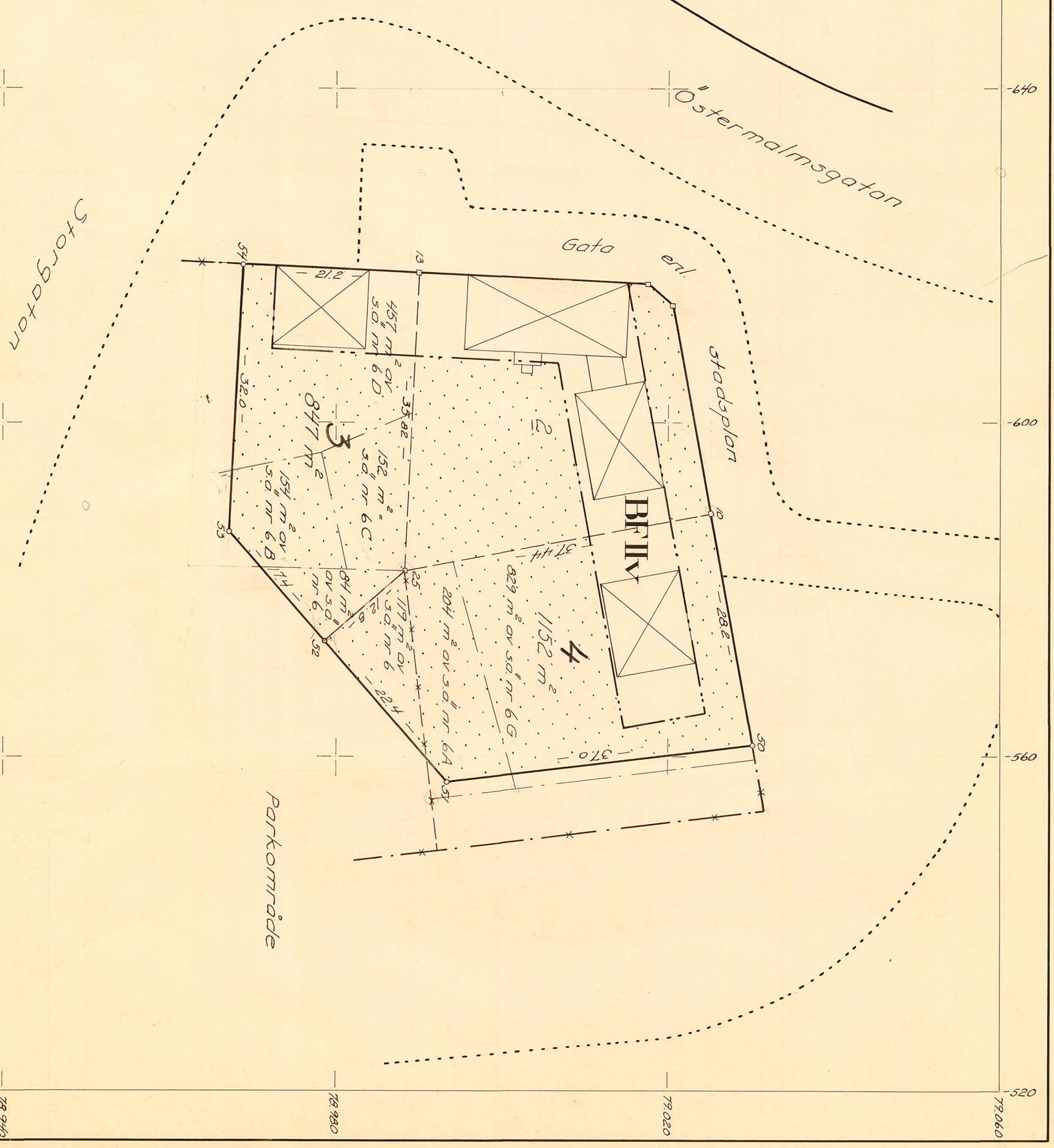
Ar 1959 den 12 dec. meddelades
faktiska tillståndet i samband med
denna karta bebyggelse i samband med
som ovan.
På tjänstens vägnar:
Stämpel nr 1:—

Hennig Sandberg

Ar 1959 den 23 januari har Regeringen
i Umeå & de genom den tekniska
kontrolleringen utkomna tekniska bestämt
de reguleringsbestämmelser, karta utgår: bebyggelse.
På Regeringens vägnar:
Hennig Sandberg

Beteckningar:

- Kvarterensgränns
- Gällande kvarterensgränns avsedd att utgå
- Gränns för allmän plats
- Gällande tomtgränns
- * --- Förelagda tomtgränns
- Gällande tomtgränns avsedd att utgå
- Stadsgränns
- Gränns mellan olika bestämmelseområden
- Förelagda tomtbeteckning
- Gällande tomtbeteckning
- Befintlig byggnad
- Beteckningar enl. stadsplanbestämmelserna.



ARKIVANT 170/1950

Ufftern 3, 4