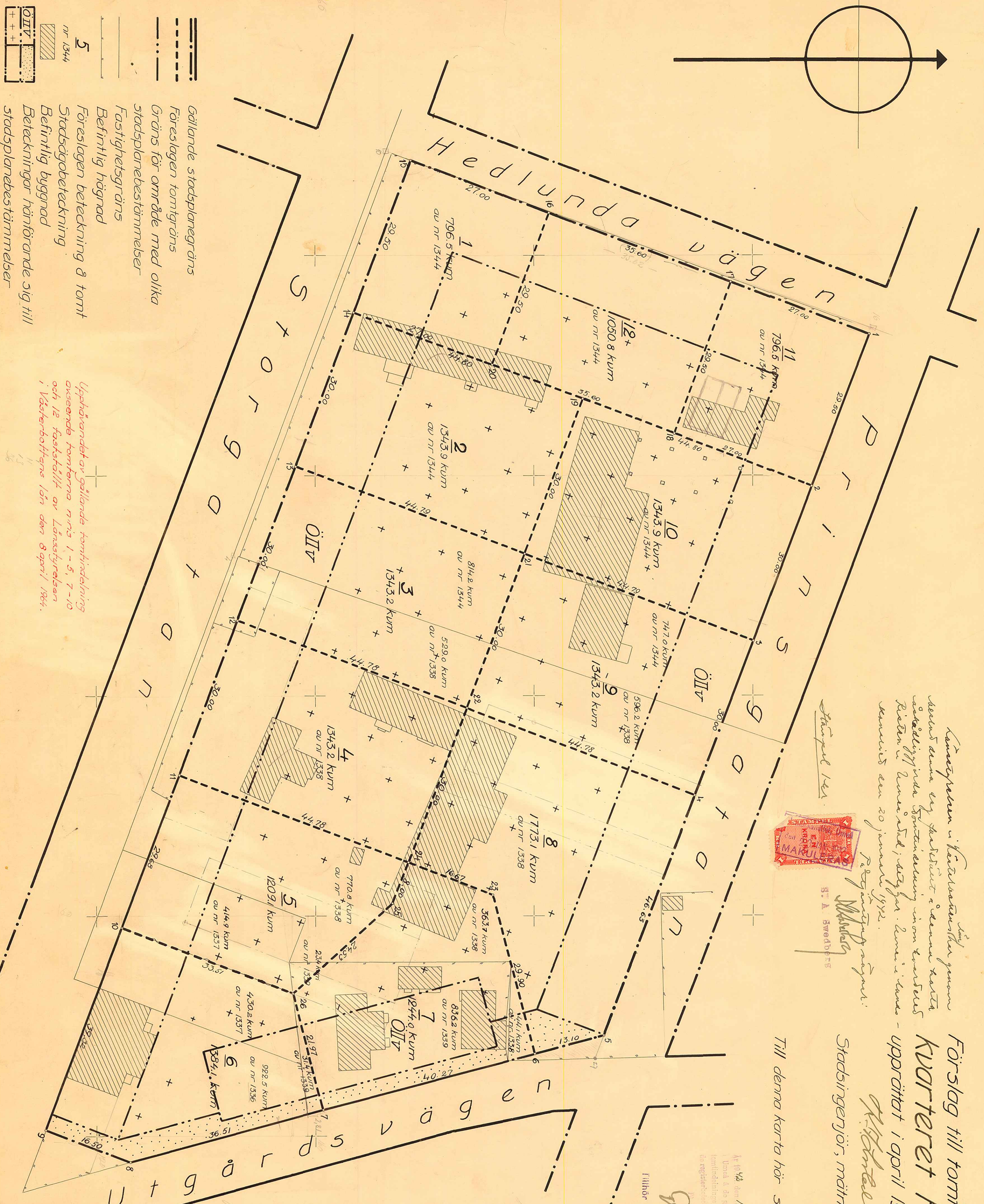




2.8-21 E. 1941

K. 1941



- Gällande stadsplanegräns
- Förslagen tomträs
- Gräns för område med olika stadsplanebestämmelser
- Fastighetsgräns
- Befintlig höjnad
- Förslagen beteckning & tomt
- Stadsöbeteckning
- Befintlig byggnad
- Beteckningar hänförande sig till stadsplanebestämmelser

Upphöjandet av gällande tomtrindelning  
avseende tomterna nr: 1-5, 7-10  
och 12 fastställt av Länsstyrelsen  
i Västerbottens län den 8 sept. 1941.



Kommisjonen i Västerbottens län  
har utsett en byggnadsnämnd i denna karta  
avsedd till utredning i om karterens  
Risten i Umeå område, utbyggnad av  
karterens område - upprättad i april 1941 av  
den 20 januari 1942.  
Påbyggnadsnämnden:  
Stadsingenjör, mättningsman  
Sten A. Swedberg

Förslag till tomtindelning inom  
karteret Risten i Umeå  
upprättad i april 1941 av  
Sten A. Swedberg  
Stadsingenjör, mättningsman



Förslaget byggnadsnämndens beslut av den 12 mars 1941 § 59.  
Bekräftat på tjänstens vägnar:  
Sten A. Swedberg

Nr	X	Y
1	80261,23	-3265,62
2	250,75	258,04
3	240,09	210,00
4	222,44	181,96
5	212,87	138,37
6	200,21	135,00
7	161,30	124,62
8	126,02	115,22
9	110,58	121,07
10	124,05	156,61
11	135,04	185,60
12	145,68	215,65
13	156,31	241,70
14	166,95	269,75
15	177,41	297,94
16	202,66	287,78
17	235,98	275,18
18	225,30	247,69
19	206,85	235,90
20	192,20	226,02
21	198,20	225,85
22	187,56	197,87
23	192,47	163,87
24	176,91	162,28
25	174,07	162,28
26	156,00	144,52

ARKIVAKT 16/1941  
Risten  
6-11-12