

# Förslag till ändrad tomtindelning inom del av kv. Mulbetet i Umeå stad

Upplagt den 5 oktober 1962 av

*W. O. Mung*  
Stadsingenjör

*Jonas Paulsson*  
Mötningsingenjör

Till denna karta hör särskild beskrivning.

Ändringens Beslut av den 11 okt. 1962 § 297, 6 dec. 1962 § 370.  
Beslut på försättsens vägnar.

*W. O. Mung*



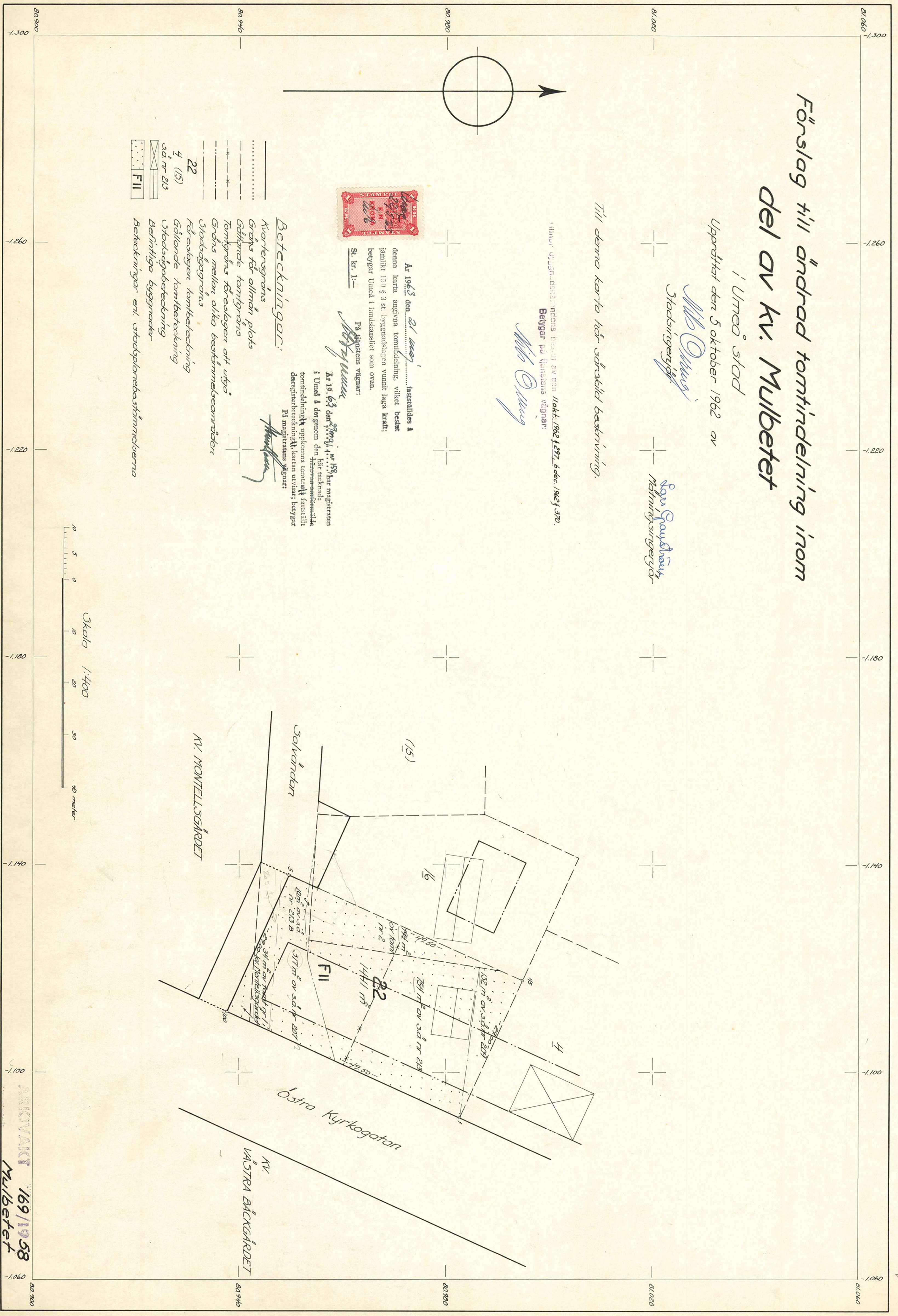
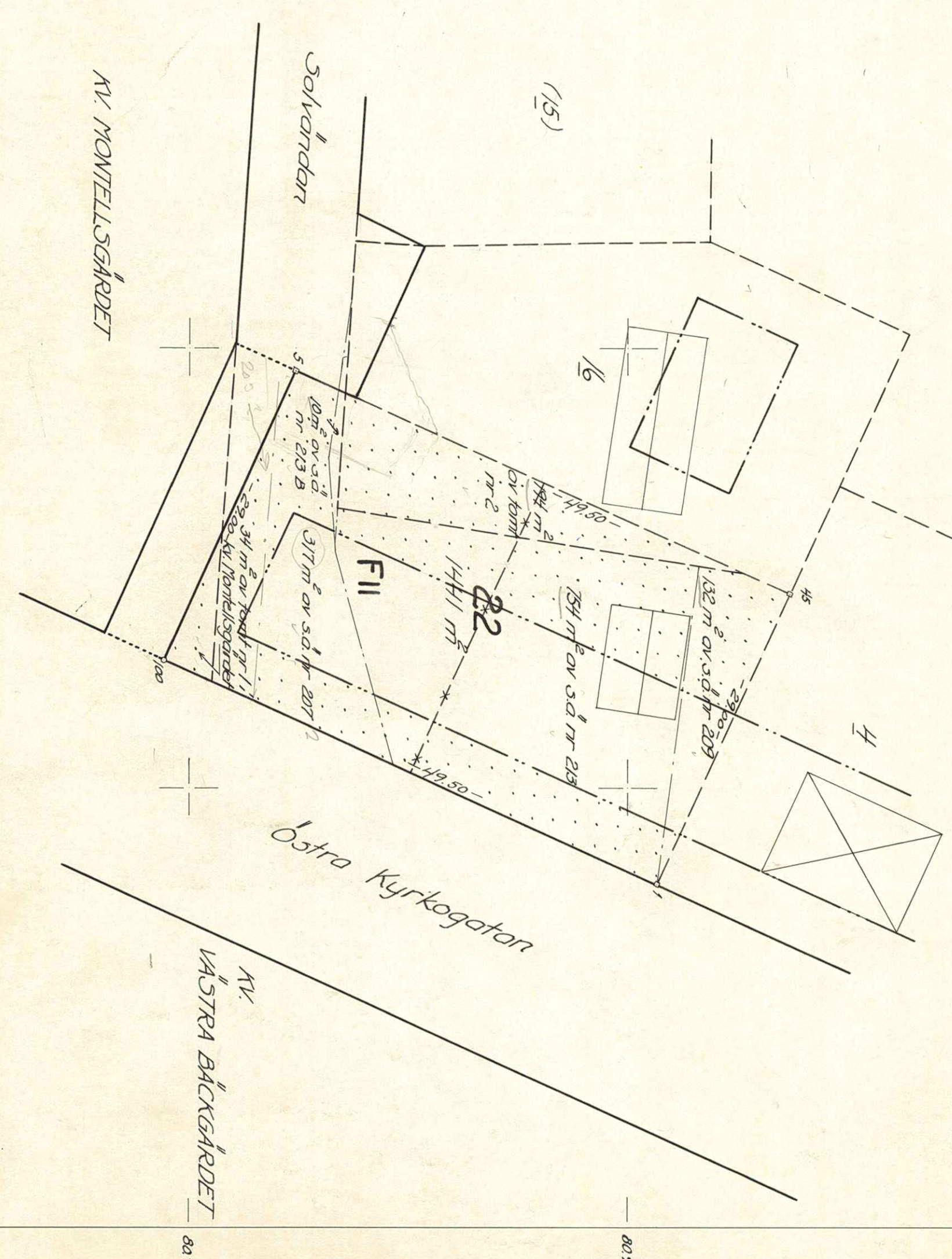

Ar 1962 den 21 maj fastställes i denna karta angivna tomtindelning, vilket besatt jämlikt 150 § 3 st. Byggnadslagen vunnit laga kraft; betygar Umeå i hankansliet som ovan.

På hästens vägnar:  
*W. O. Mung*

Ar 1963 den 29 juli, nr 158, har magistraten i Umeå å den genom den här tecknade tomtindelning uppkomna tomtens fastställda döregsterberäkning karten utvisar; betygar På magistrats vägnar:  
*W. O. Mung*

## Beteckningar:

- Kvarteregränns
- Gräns för omlagd plats
- Gällande tomtgräns
- Tomtgårdens förelöper att utgå
- Gräns mellan olika bestämmelesområden
- Stadsgränns
- 22 Förelöper tomtebehandling
- 4 (15) Gällande tomtebehandling
- s.d. nr 213 Utstodsagobeteckning
- Befintliga byggnader
- Beteckningar enligt utstodsplanbestämmelesatta



ARKIVAKT 169/1958  
Mulbetet  
22