

Förslag till tomtindelning inom kv. Barkaren

i Umeå stad
upprättat den 9 juli 1965 av

Nils Öring
Stadsingenjör

Lars Granström
Mätningingenjör

Till denna karta hör särskild beskrivning.

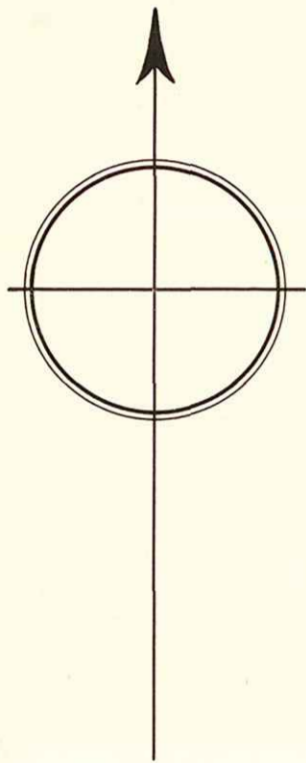
Tillhör byggnadsnämndens beslut av den 15 okt. 1965 § 731
Betygar på tjänstens vägnar:

Nils Öring

Ar 1965 den 22 november fastställdes i denna karta angivna tomtindelning, vilket beslut jämlikt 150 § 3 st. byggnadslagen vunnit laga kraft; betygar Umeå i landskansliet som ovan.

På tjänstens vägnar:

Stadsingenjör



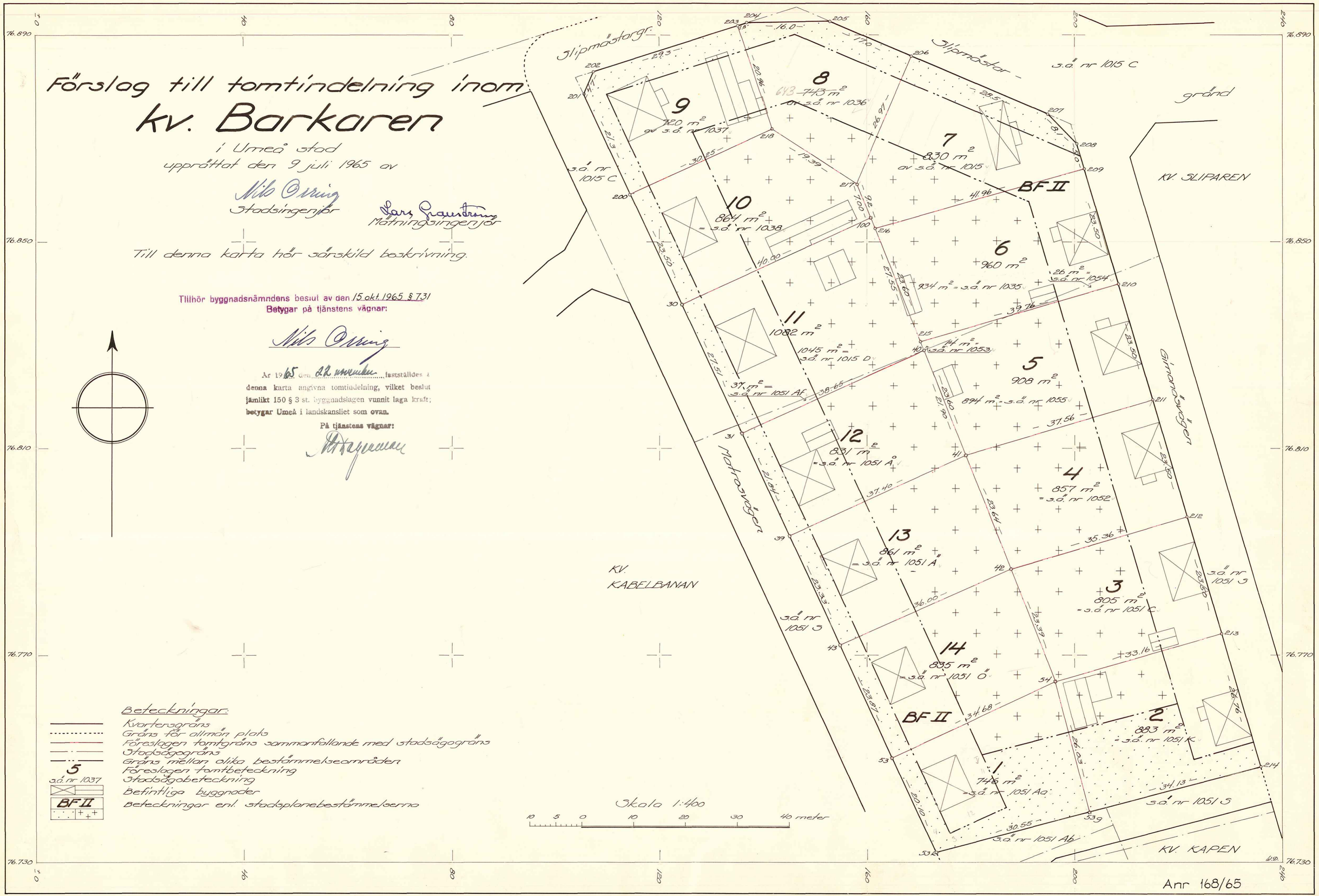
Beteckningar:

- Kvartersgräns
- Gräns för allmän plats
- Föreslagen tomtgräns sammanfallande med stadsägogräns
- Stadsägogräns
- Gräns mellan olika bestämmelseområden
- Föreslagen tomtbeteckning
- Stadsägobeteckning
- Befintliga byggnader
- Beteckningar enl. stadsplanebestämmelserna



Skala 1:400

10 5 0 10 20 30 40 meter



Anr 168/65

KV. BARKAREN 1-14

Avskrift.

III 63 143 65

R A T T A U S I O N

Länstyrelsen i Västerbottens län fastställer, med stöd av 33 § byggnadslagen, ett av byggnadsnämnden i Umeå stad den 15 oktober 1965 antaget förslag till tomtindelning av kvarteret Barkaren inom Sofiehem i staden, vilket förslag åsådliggjorts å en av stadsingenjören Nils Örring år 1965 upprättad karta med tillhörande beskrivning den 9 juli 1965.

Enligt det sålunda fastställda förslaget indelas kvarteret i fjorton tomtar betecknade nr 1 - 14.

Jämlikt 150 § tredje stycket byggnadslagen må klagan över detta beslut icke föras.

Länstyrelsen fastställer tillika de å kartan och i beskrivningen använda tomtbeteckningarna.

Umeå i landskapsbladet den 22 november 1965.

På länstyrelsens vägnar:

I Öidentberg

Birgitta Ågren

Bestyrkes på tjänstens vägnar:

Utan avskift.


AG Degepman

Förrättningsman

Ändring av

1453 16365
- 8. NOV. 1965

BESKRIVNING

till tomtindelning av kvarteret BARKAREN

i

Umeå stad

Förutsättningar, motiv m. m.

Till grund för tomtindelningen ligger en stadsplan fastställd av Kungl. Maj:t den 20 augusti 1956.

Kvarteret har tidigare icke varit föremål för någon tomtindelning.

Kvarteret är avsett att bebyggas för bostadsändamål.

Närmare detaljer om hushöjd m.m. återfinnas i stadsplanebestämmelserna.

Nedanstående fastigheter och deras ägare beröras av tomtindelningsförslaget.

<u>Fastighet</u>	<u>Ägare, adress</u>
Stadsäga nr 1015 ✓	Bowaters Svenska Trämassefabriker AB, Box 214, <u>Umeå</u> ✓
" " 1015 D ✓	John Henrik Salomonsson, Matrosv. 5, <u>Umeå 2</u> ✓
" " 1035 ✓	Johan Emil Johansson o.h.h. Elin Augusta, Gimonäsv. 56, <u>Umeå 2</u> ✓
" " 1036 ✓	Anders Algot Johansson $\frac{1}{2}$ ✓ Jenny Augusta Johansson $\frac{1}{2}$ ✓ Slipmästargr. 6, <u>Umeå 2</u> ✓
" " 1037 ✓	Anders Algot Johansson, Slipmästargr. 6, <u>Umeå 2</u> ✓ Jenny Augusta Johansson ✓
" " 1038 ✓	Gottfrid Nordberg, Matrosv. 3, <u>Umeå 2</u> ✓
" " 1051 ✓ Aa	Klas Eugén Lundström, Utlastargr. 5, <u>Umeå 2</u> ✓
" " 1051 ✓ Af	John Henrik Salomonsson, Matrosv. 5, <u>Umeå 2</u> ✓
" " 1051 ✓ C	Nils Gottfrid Högström, Gimonäsv. 62, <u>Umeå 2</u> ✓
" " 1051 ✓ K	Jonas Albert Jakobsson, Gimonäsv. 64, <u>Umeå 2</u> ✓
" " 1051 ✓ Å	Stig Herbert Olsson, Matrosv. 7, <u>Umeå 2</u> ✓
" " 1051 ✓ Ä	Axel Manfred Lundmark, Matrosv. 9, <u>Umeå 2</u> ✓
" " 1051 ✓ Ö	Nils Helge Ahlqvist, Matrosv. 11, <u>Umeå 2</u> ✓
" " 1052 ✓	Elis Lindberg, Gimonäsv. 60, <u>Umeå 2</u> ✓
" " 1053 ✓	Karl Edvard Boström, Gimonäsv. 58, <u>Umeå 2</u> ✓
" " 1054 ✓	Johan Emil Johansson o.h.h. Elin Augusta, Gimonäsv. 56, <u>Umeå 2</u> ✓
" " 1055 ✓	Karl Edvard Boström, Gimonäsv. 58, <u>Umeå 2</u> ✓

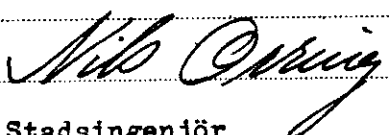
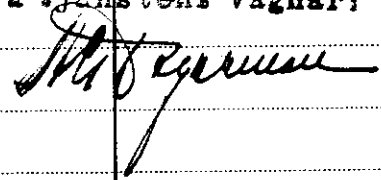
Tillhör byggnadsnämndens beslut av den 15 okt. 1965 S 731

Betygar på tjänstens vägnar:

Genom den föreslagna tomtindelningen indelas kvarteret i tomter, vilka beskrivas sålunda:

Tomt nr	Tomten angränsar			I tomten ingår		Tomtens areal m ²
	tomt, gata, plats e. d.	melan gräns-punkterna	med längd m	fastighet, fastighetsdel eller tomtområde	areal m ²	
1	2	3	4	5	6	7
1	tomt nr 14 i nordväst	53-54	34,68	hela s.ä. nr		
	" " 2 " öster	54-53g	26,03	1051 Aa	746	
	parkområde i söder	53g-53k	30,55			
	Matrosvägen i sydväst	53k-53	20,10			746 ✓
2	tomt nr 3 i norr	54-213	33,16	hela s.ä. nr		
	Gimonäsvägen i öster	213-214	26,76	1051 K	883	
	parkområde i söder	214-53g	34,13			
	tomt nr 1 i väster	53g-54	26,03			883 ✓
3	tomt nr 4 i norr	42-212	35,36	hela s.ä. nr		
	Gimonäsvägen i öster	212-213	23,50	1051 C	805	
	tomt nr 2 i söder	213-54	33,16			
	tomt nr 14 i väster	54-42	23,39			805 ✓
4	tomt nr 5 i norr	41-211	37,56	hela s.ä. nr		
	Gimonäsvägen i öster	211-212	23,50	1052	857	
	tomt nr 3 i söder	212-42	35,36			
	tomt nr 13 i väster	42-41	23,64			857 ✓
5	tomt nr 6 i norr	215-210	39,76	hela s.ä. nr		
	Gimonäsvägen i öster	210-211	23,50	1053	14	
	tomt nr 4 i söder	211-41	37,56	hela s.ä. nr		
	" " 12 och tomt nr 11 i väster	41-215	23,60	1055	894	908 ✓
6	tomt nr 7 i norr	216-209	41,96	hela s.ä. nr 1054	26	
	Gimonäsvägen i öster	209-210	23,50	hela s.ä. nr 1035	934	
	tomt nr 5 i söder	210-215	39,76			
	" " 11 i väster	215-216	23,60			960

Tomt nr	Tomten angränsar			I tomten ingår		Tomtens areal m ²
	tomt, gata, plats e. d.	mellan gräns-punkterna	med längd m	fastighet, fastighetsdel eller tomtområde	areal m ²	
1	2	3	4	5	6	7
7	Slipmästargränd i nordost	206-207	28,5	del av s.ä. nr		
	gatuhörn i nordost	207-208	8,1	1015	830	
	Gimonäsvägen i öster	208-209	5,0			
	tomt nr 6 i söder	209-216	41,96			
	" " 11 och					
	" " 10 i väster	216-217	9,2			
	" " 8 " "	217-206	26,97			✓ 830
8	gatuhörn i norr	204-205	16,0	del av s.ä. nr		
	Slipmästargränd i nordost	205-206	17,0	1036	743	
	tomt nr 7 i öster	206-217	26,97			
	" " 10 i sydväst	217-218	19,39			
	" " 9 " väster	218-203	20,96			
	Slipmästargränd i norr	203-204	1,8			✓ 743
9	Slipmästargränd i norr	202-203	29,3	del av s.ä. nr		
	tomt nr 8 i öster	203-218	20,96	1037	720	
	" " 10 i sydost	218-200	30,25			
	Matrosvägen i sydväst	200-201	21,3			
	gatuhörn i nordväst	201-202	4,7			✓ 720
10	tomt nr 9 i nordväst	200-218	30,25	hela s.ä. nr		
	" " 8 " nordost	218-217	19,39	1038	864	
	" " 7 " öster	217-100	7,00			
	" " 11 i sydost	100- 30	40,00			
	Matrosvägen i sydväst	30-200	23,50			✓ 864
11	tomt nr 10 i nordväst	30-100	40,00	hela s.ä. nr		
	tomterna nr 7, 6 och 5			1015 D	1045	
	i öster	100- 40	27,55	hela s.ä. nr		
				1051 Af	37	
	tomt nr 12 i sydost	40- 31	38,65			
	Matrosvägen i sydväst	31- 30	27,51			✓ 1082

Tomt nr	Tomten angränsar			I tomten ingår		Tomtens areal m ²
	tomt, gata, plats e. d.	mellan gräns-punkterna	med längd m	fastighet, fastighetsdel eller tomtområde	areal m ²	
1	2	3	4	5	6	7
12	tomt nr 11 i nordväst	31-40	38,65	hela s.ä. nr		
	" " 5 " öster	40-41	21,90	1051 Å	831	
	" " 13 " sydost	41-39	37,40			✓
	Matrosvägen i sydväst	39-31	21,84			831
13	tomt nr 12 i nordväst	39-41	37,40	hela s.ä. nr		
	" " 4 " öster	41-42	23,64	1051 Ä	861	
	" " 14 " sydost	42-43	36,00			✓
	Matrosvägen i sydväst	43-39	23,33			861
14	tomt nr 13 i nordväst	43-42	36,00	hela s.ä. nr		
	" " 3 " öster	42-54	23,39	1051 Ö	835	
	" " 1 " sydost	54-53	34,68			✓
	Matrosvägen i sydväst	53-43	23,87			835
Umeå den 9 juli 1965.						
 Stadsingenjör						
Tillhör länsstyrelsens i Västerbottens län beslut den 22/7 1965 Umeå i lands- kansliet som ovan.						
På tjänstens vägnar: 						

Utdrag ur protokoll fört vid sammanträde
med byggnadsnämnden i Umeå stad den 15
oktober 1965..

Närvarande:

Beslutande: ledamöterna: Aage Nilsson, ordförande
Walther Andersson
Folke Back
Georg Lingshede
Bengt Persson
Birger Persson
Sture Utterström
Arthur Åberg
suppleanten: Gustav Jonsson

Ej beslutande: suppleanterna: Bengt Mannberg
Henrik Åkerberg

Ovriga deltagande: Bengt Engdahl, t.f. stadsarkitekt
Nils Orring, stadsingenjör
Gunnar Jonsson, pianarkitekt
L.M. Eliasson, brandchef
Nils Sandström, sekreterare.

§ 731.

Stadsingenjören Nils Orring företedde ett av honom den 9/7 1965 upprättat förslag till tomindelningsplan av hela kvarteret Barkaren i stadsdelen Sofiehem enligt vilket kvarteret skulle komma att indelas i tomterna 1 - 14.

Under utställningstiden 30/8 - 22/9 1965 har icke inkommit några anmärkningskrivningar.

Drätselkammarens a.u. har den 16/8 1965 godkänt förslaget.

Byggnadsnämnden beslutat antaga förslaget och hos länsstyrelsen anhålla om dess fastställelse.

Justerat: Aage Nilsson

Walther Anderson

Vid protokollet:

Nils Sandström

/Nils Sandström/

Rätt utdraget betygar.

I tjänsten:

Nils Sandström

Ansökan inkom den 24/4 1964

Bilaga A.

A:nr: 168/1965

D:nr: 53/1964

TILL

BYGGNADSNÄMNDEN I UMEÅ

Med överlämnande av nedanstående handling får undertecknad i egenskap av ägare till
stadsägorna N:ris 1036 och 1037 inom kvarteret Barkaren

..... i Umeå, härmed anhålla om tomtindelning inom kvarteret
Barkaren

..... ~~in enlighet med bestämmelserna i lagen om fastighetsbildning i stad~~
angivna stadsäga jämlikt kap. i lagen om fastighetsbildning i stad.

Lagfartsbevis av den

Köpebrev - kontrakt av den

Umeå den

24/4

1964

Namn: Algot Johansson

Titel: Styrelseledare

Adress: Styrmästargrand 6 Umeå 2

Telefon: 12113

Kvitton:

Avskrift.

Förslag till stadsplan för Flidbacken, Sofiehem
och Gimonäs inom Umeå stad. /Se en av stadsarkitekten
Seth Fridén år 1954 upprättad karta./

STADSPLANEBESTÄMSELER.

§ 1.

STADSPLANEÖRÅDETS ANVÄNDNING.

Mem. 1. Byggnadskvarter.

- a) Med A betecknat område får användas endast för allmänt ändamål.
- b) Med B betecknat område får användas endast för bostadsändamål.
- c) Med BH betecknat område får användas endast för bostads- och handelsändamål.
- d) Med H betecknat område får användas endast för handelsändamål.
- e) Med J betecknat område får användas endast för industriändamål av sådan beskaffenhet att närboende ej vållas olägenheter med hänsyn till sundhet, brandsäkerhet och trevnad. Bostäder få dock anordnas i den utsträckning som erfordras för tillsyn och bevakning av anläggning inom området.
- f) Med G betecknat område får användas endast för garageändamål eller för lokaler gemensamma för flera radhus, såsom värmecentral, tvättstuga och förvaringsutrymmen.

Mem. 2. Specialområden.

- a) Med Th betecknat område får användas endast för hamntrafik och därmed samhörigt ändamål.
- b) Med Tj betecknat område får användas endast för järnvägstrafik och därmed samhörigt ändamål.
- c) Med Tm betecknat område får bebyggas endast med anläggning för drivmedelsförsäljning och allmän service åt motortrafiken. Bilreparationsverkstad får ej här anordnas.
- d) Med Ht betecknat område får användas endast för handels- trädgårdsändamål. Bostäder få där anordnas endast i den

utsträckning som erfordras för tillsyn och bevakning av anläggningen.

- e) Med Ri betecknat område får användas endast för idrottsändamål och därmed samhörigt ändamål.
- f) Med Es betecknat område får användas endast för elektrisk transformatorstation och därmed samhörigt ändamål.
- g) Med Va betecknat område skall utgöra vattenområde som icke får utfyllas eller överbyggas.
- h) Med Vb betecknat område skall utgöra vattenområde som icke får utfyllas eller överbyggas i annan mån än som erfordras för industriella eller hamntekniska vattenbyggnader.

§ 2.

MARK SOM ICKE ELLER I ENDAST MINDRE
OMFATTNING FÅR BEBYGGAS.

- Mom. 1. Med punktprickning betecknad mark får icke bebyggas.
- Mom. 2. Med korsprickning betecknad mark får bebyggas endast med uthus, garage och dylika mindre gårdsbyggnader.

§ 3.

SÄRSKILDA FÖRESKRIFTER ANGÅENDE OMRÅDEN FÖR
LEDNINGAR OCH FÖR ALLMÄN TRAFIK.

- Mom. 1. Å med u betecknad mark får icke vidtagas anordningar som hindra framdragande eller underhåll av underjordiska allmänna ledningar.
- Mom. 2. Med El betecknad mark utgör säkerhetsområde för elektrisk högspänningsledning. Där får icke utföras trädplantering eller anordningar - exempelvis flaggstång - av sådan höjd att de kunna falla över kraftledningen.
- Mom. 3. Med z betecknad del av järnvägsområde skall hållas tillgänglig för allmän gatutrafik.

§ 4.

BYGGNADSSÄTT.

- Mom. 1. Å med S eller G betecknat område skall byggnad uppföras i gräns mot granntomt där sådan gräns förekommer inom området.
- Mom. 2. Med F betecknat område får bebyggas endast med fristående hus.
- Mom. 3. Med R betecknat område får bebyggas endast med radhus, varmed i detta sammanhang menas sammanbyggda enfamiljshus.

§ 5.

BYGGNADS LÄGE.

- Mom. 1. Å med F betecknat område får med bostadshus sammanbyggd garage-

byggnad placeras 3 meter från gräns mot granntomt.
Byggnadsnämnden må av särskilda skäl medgiva mindre avstånd,
varvid dock grannen först skall höras i ärendet.

Mom. 2 Å med korsprickning betecknat område skall uthusbyggnad normalt anordnas som fristående byggnad. Dylik byggnad får placeras 3 meter från gräns mot granntomt. Byggnadsnämnden må av särskilda skäl medgiva mindre avstånd, varvid dock grannen först skall höras i ärendet. Uthusbyggnad får utformas för sammanbyggnad i tomtgräns endast under förutsättning att, enligt byggnadsnämndens bedömning, förutsättningar finnas för dylik sammanbyggnads genomförande inom överskådlig tid.

§ 6.

DEL AV TOMT SOM FÅR BEBYGGAS OCH ANTAL
BYGGNADER Å TOMT.

Mom.1 Av tomt som omfattar med F betecknat område får högst en femtedel bebyggas.

Mom.2 Å tomt som omfattar med F betecknat område får endast en huvudbyggnad och - där stadsplanen så medgiver - ett uthus eller annan gårdsbyggnad uppföras.

§ 7.

VÅNINGSAANTAL.

Mom.1 Å med I, II eller III betecknat område får byggnad uppföras med respektive högst en, två och tre våningar.

Mom.2 Å med v betecknat område får utöver angivet våningsantal vind inredas.

Mom.3 Där våningsantal ej finnes angivet, får byggnad uppföras med det antal våningar som bestämmelserna angående byggnads höjd möjliggöra. Dock får vindsinredning icke förekomma ovan ett plan beläget på den för byggnaden tillåtna största höjden.

§ 8.

BYGGNADS HÖJD.

Mom.1 Å med I, Iv, II, IIv eller III betecknat område får byggnad icke uppföras till större höjd än respektive 4,0; 4,8; 7,2; 7,6 och 10,6 meter.

Mom.2 Å med J betecknat område får byggnad icke uppföras till större höjd än 13,2 meter.

Mom. 3. Å med Tm, Ri eller Es betecknat område får byggnad icke uppföras till större höjd än 4,0 meter.

Mom. 4. Å med Ht betecknat område får byggnad för trädgårdsdriften icke uppföras till större höjd än 4,0 meter och sådan bostadsbyggnad som avses i § 1 mom. 2, d), icke till större höjd än 7,2 meter.

Mom. 5. Å med G betecknat område får byggnad icke uppföras till större höjd än 2,5 meter.

§ 9.

TAKLUTNING.

Mom. 1. Yttertak å huvudbyggnad, som ej är belägen å område betecknat med Iv, får givas en lutning mot horisontalplanet av högst 30°.

Mom. 2. Å med Iv betecknat område skall huvudbyggnads yttertak givas en lutning mot horisontalplanet av 45°.

Mom. 3. Yttertak å uthus får givas en lutning mot horisontalplanet av högst 15°.

§ 10.

ANTAL LÄGGENHETER.

Å med B och I eller Iv betecknat område får huvudbyggnad icke inrymma flera än en bostadslägenhet. I gårdsbyggnad får bostad icke inredas.

§ 11.

ANORDNANDE AV STÄNGSEL I VISST FALL.

I kvarters- eller annan områdesgräns som betecknats med streckad linje skall med hänsyn till trafiksäkerheten fastighet förses med stängsel, vari ej får anordnas öppning som medgiver utfart eller annan utgång mot gata eller allmän plats. Befrielse från här angiven skyldighet att anordna stängsel må dock medgivas beträffande fastighet från vilken med hänsyn till dess höjdläge eller andra omständigheter utfart ej kan väntas äga rum ävensom fastighet vars behov av utfart icke kan på annat sätt behörigen tillgodoses.

§ 12.

ÖVERGÅNGSBESTÄMMLER.

Vid nybyggnad skall å tomten befintlig byggnad, som ej överensstämmer med stadsplanen, borttagas eller ändras i erforderlig omfattning. Dock äger byggnadsnämnden, när

särskilda skäl föreligga, medgiva uppförande av nybyggnad, därest befintlig byggnad prövas ej medföra olägenhet för kvarterets ändamålsenliga och prydliga bebyggande.

Umeå den 14 oktober 1954.

Seth Fridén
Seth Fridén
stadsarkitekt.

Tillhör Kungl. Maj:ts beslut
den 20 augusti 1956.
(undantag se Kungl. Maj:ts beslut)

Stockholm i Kommunikationsdepartementet
Ex Officio:
Sven Åmark

K u n g ö r e l s e

Jämlikt 34 § Byggnadsstadgan meddelas härmed att förslag till tomtindelning inom kvarteret Barkaren i Umeå stad upprättats, och finnes tillgängligt för granskning å stadsingenjörskontoret, Thulehuset, fr.o.m. den 30 aug. t.o.m. den 22 sept. 1965, måndag - fredag kl. 8³⁰ - 12⁰⁰, 13⁰⁰ - 16³⁰.

Anmärkningar mot förslaget skall ställas till Byggnadsnämnden och ingivas dit senast den 22 september 1965.

Efter denna dag kommer nämnden att företaga ärendet till avgörande.

Umeå den 25 augusti 1965.

Byggnadsnämnden



**STADSIINGENJÖRSKONTORET
I UMEÅ**

Kvitto på inlämnade ass eller rek

Hyllas av korrespondenten		ti. kv. Barkaren i Umeå stad			Hyllas av postfunktionären			
Adressat och adresspostanstalt	utställningstid: 30 aug.-22 sept. 1965	Assbelopp ¹		Särskilda anteckningar (pf, x, flyg, mb m. m.) ²	Inlämnings- nr	Vikt (för pak) kg	Postavgift	
		kr	öre				kr	öre
1	Bowaters Svenska Trämassefabrikers AB ✓				83957			
2	Box 214, Umeå							
3	John Henrik Salomonsson, Matrosv. 5, Umeå 2 ✓						-2	
4	Johan Emil Johansson o.h.h. Elin Augusta ←						-3	
5	Gimonäsv. 56, Umeå 2							
6	Anders Algot Johansson, Slipmästargr. 6 ✓						-4	
7	Umeå 2							
8	Jenny Augusta Johansson, Slipmästargr. 6 ✓						-5	
9	Umeå 2							
10	Gottfrid Nordberg, Matrosv. 3, Umeå 2 ✓						-6	
11	Klas Eugén Lundström, Utlastargr. 5 ✓						-7	
12	Umeå 2							
13	Nils Gottfrid Högström, Gimonäsv. 62 ✓						-8	
14	Umeå 2							
15	Jonas Albert Jakobsson, Gimonäsv. 64 ✓						-9	
16	Umeå 2							
17	Stig Herbert Olsson, Matrosv. 7, Umeå 2 ✓						-60	
18	Axel Manfred Lundmark, Matrosv. 9, Umeå 2 ✓						-1	
19	Nils Helge Ahlqvist, Matrosv. 11, Umeå 2 ✓						-2	
20	Elis Lindberg, Gimonäsv. 60, Umeå 2 ✓						-3	
21	Karl Edvard Boström, Gimonäsv. 58, Umeå 2 ✓						-4	
22								
23								
24								
25								

Förvara detta inlämningskvitto till dess visshet vunnits, att försändelserna kommit vederbörande adressater tillhanda. Vid reklamation skall inlämningskvittot företes. Ersättning för ett inrikes rek, som förkommit eller skadats, kan i intet fall utgå med högre belopp än 50 kronor. I fråga om ersättning för försändelse till utlandet gälla särskilda föreskrifter. Uppllysning om sätt och tid för framställning om ersättning meddelas av postanstalterna.

Antal ass _____

Antal rek 14/52

Sign. _____

Stämpel för inlämningsdag

26.8.65

K

¹ Om assbelopp ej angivits, är försändelsen rekommenderad.
² Pf = postförskott, x = expressutdelning, flyg = flygbefordran mot tilläggsavgift, mb = mottagningsbevis.
 För postförskott anges även postförskottsbeloppet med siffror.
 Bl 302 (Juni 58)



Stadskansliet
 UMEÅ

Utdrag ur protokoll, hållet vid sammanträde med drätselkammarens arbetsutskott i Umeå den 16 augusti 1965.

§ 907.

Stadsingenjören har för yttrande jämlikt 34 § byggnadsstadgan översänt förslag till tomtindelning för kvarteret Barkaren i Umeå. Enligt stadsingenjörskontorets skrivelse skall nedanstående tomter med angiven areal bildas nämligen

tomt nr 1	746 kvm. ✓
tomt nr 2	883 " ✓
tomt nr 3	805 " ✓
tomt nr 4	857 " ✓
tomt nr 5	908 " ✓
tomt nr 6	960 " ✓
tomt nr 7	830 " ✓
tomt nr 8	743 " ✓
tomt nr 9	720 " ✓
tomt nr 10	864 " ✓
tomt nr 11	1082 " ✓
tomt nr 12	831 " ✓
tomt nr 13	861 " ✓
tomt nr 14	835 " ✓


Arbetsutskottet har intet att erinra mot föreliggande tomtindelningsförslag för kvarteret Barkaren i Umeå.

Som ovan.

Vid protokollet:
 N.-E. Ärre.

Justerat:
 Gunnar Aspegren.

Rätt utdraget betygar
 I tjänsten:


 N.-E. Ärre.